* Atlas 1010.4.1877

No. ~~Map. 180.74~~

GIVEN BY

Miss Marion S. Jeffries

G1019 .C65 1870 39999065615620

Digitized by the Internet Archive
in 2015

https://archive.org/details/collegeatlasfors00fred

THE

COLLEGE ATLAS,

FOR

SCHOOLS AND FAMILIES;

THIRTY-SIX MAPS, PRINTED IN COLOURS:

WITH

A Complete Index.

NEW EDITION.

PUBLIC LIBRARY
OF THE
CITY OF BOSTON

LONDON:
FREDERICK WARNE AND CO.
BEDFORD STREET, COVENT GARDEN.
NEW YORK: SCRIBNER, WELFORD, AND CO.

1877
c

PRINTED BY
MARCUS WARD AND CO.,
LONDON AND BELFAST.

* Atlas 1010.4.1877

Miss Marian S. Jeffries
Oct. 22, 1913

PUBLIC LIBRARY
OF THE
CITY OF BOSTON

PREFACE.

This New Edition has undergone thorough Revision, and is in many respects a new work.

Each Map has been carefully examined, and all the latest Geographical information inserted.

The Index is re-arranged and greatly extended.

Several new Maps are added, and greater clearness than heretofore is observed in the delineation of water.

CONTENTS.

	PLATE
PHYSICAL MAP OF THE WORLD IN HEMISPHERES	1
PHYSICAL MAP OF THE WORLD ON MERCATOR'S PROJECTION	2
MOUNTAINS AND RIVERS	3
EUROPE	4
ENGLAND AND WALES	5
SCOTLAND	6
IRELAND	7
FRANCE, IN DEPARTMENTS	8
GERMANY (GENERAL MAP)	9
PRUSSIA (AFTER THE WAR OF 1866)	10
AUSTRIA, BOHEMIA, HUNGARY, &c.	11
RUSSIA IN EUROPE AND POLAND	12
ITALY	13
SWEDEN AND NORWAY	14
DENMARK, SLESWIG, AND HOLSTEIN	15
HOLLAND	16
BELGIUM	17
SWITZERLAND AND THE PASSES OF THE ALPS	18
SPAIN AND PORTUGAL	19
TURKEY (IN EUROPE), MOLDAVIA, ALBANIA, ROUMELIA, &c.	20
GREECE, WITH THE IONIAN ISLES	21
ASIA, JAPAN, PHILIPPINE AND ORIENTAL ISLES	22
INDIA	23
AFGHANISTAN, BELOOCHISTAN, PERSIA, &c.	24
CHINA PROPER	25
TURKEY IN ASIA, SYRIA, PALESTINE, THE EUPHRATES COUNTRY, &c.	26
AFRICA, ARABIA, MADAGASCAR, CAPE OF GOOD HOPE, &c.	27
EGYPT, NUBIA, ABYSSYNIA, &c.	28
CAPE COLONY AND NATAL	29
NORTH AMERICA, BRITISH POSSESSIONS, GREENLAND, MEXICO, CANADA, WEST INDIES, &c.	30
CANADA, WITH PRINCE EDWARD'S ISLAND	31
UNITED STATES (EASTERN DIVISION)	32
" " (WESTERN DIVISION)	33
SOUTH AMERICA, BRAZIL, PERU, GUIANA, LA PLATA, PATAGONIA, ARGENTINA, &c.	34
AUSTRALIA, VAN DIEMEN'S LAND, NEW SOUTH WALES, NEW ZEALAND, &c.	35
PALESTINE, ANCIENT AND MODERN	36
INDEX.	

REFERENCE TO THE MOUNTAINS OF THE WORLD.

MOUNTAINS OF THE BRITISH ISLES, &c.

Lowest Group in the Eastern Hemisphere – The figures in this, and all the other Groups, answer to those in the order of the Table.

		Feet above level of the Sea.
1 Ben Mhuledhu	Aberdeenshire	4,418
2 Ben Nevis	Inverness shire	4,358
3 Cairn Gorm	Ditto	4,050
4 Ben Lawers	Perthshire	3,944
5 Ben More	Sutherland	3,903
6 Ben More	Perthshire	3,818
7 Ben y-Glo	Ditto	3,724
8 Ben Wyvis	Rosshire	3,720
9 Ben Ledi	Perthshire	3,651
10 Snowdon	Caenarvonshire	3,571
11 Macgillicuddy's Reeks	Kerry, Ireland	3,410
12 Ben Voirlich	Perthshire	3,270
13 Skiddaw	Cumberland	3,022
14 Goat Fell	Ditto	2,945
15 Cadei Idris	Merionethshire	2,914
16 Broad Law	Peebleshire	2,800
17 Croagh Patrick	Mayo	2,664
18 Cheviot	Northumberland	2,658
19 Hartfell	Dumfries	2,625
20 Paps of Jura	Argyleshire	2,420
21 Pliulmmon	Cardiganshire	2,463
22 Ingleborough	Yorkshire	2,361
23 Whernside	Ditto	2,334
24 Pennigant	Ditto	2,272
25 Sneafell	Isle of Man	2,004
26 Pentland Hills	Mid Lothian	1,700
27 Capsie Hills	Stirlingshire	1,500
28 Malvern Hills	Worcestershire	1,444
29 Eildon Hills	Roxburghshire	1,300
30 Ailsa Craig	Firth of Clyde	1,132
31 Arthur's Seat	Mid Lothian	822
32 Dunnose	Isle of Wight	810
33 Holy Head	Anglesea	709
34 Beechy Head	Sussex	574
35 Salisbury Craigs	Mid Lothian	560
36 Dover Castle	Kent	469
37 Edinburgh Castle	Mid Lothian	434
38 Bass Rock	Firth of Forth	400
39 Greenwich Observatory	Kent	214
Director's House, Lead Hills.	Lanark	1,280

MOUNTAINS OF EUROPE.– Central Group in Eastern Hemisphere.

1 Mont Blanc	Alps	15,781
2 Mont Rosa	Alps	15,585
3 Orler Spitze	Alps	15,430
3a Cervin	Alps	14,837
4 Furca	Alps	14 040
5 Jungrau	Alps	13,720
6 Schreckhorn	Alps, Berne, Switzerland	13,397
7 Gothard	Alps, Switzerland	12,975
8 Mulahacen	Sierra Nevada, Spain	11,673
9 Cenis	Alps, Savoy	11,460
10 Perdu	Pyrenees	11,2-3
11 Great St. Bernard	Alps	11 006
12 Simplon	Alps	11,000
13 Ætna (volc.)	Sicily	10,963
14 Pic Blanc	Pyrenees	10,205
15 Little St. Bernard	Alps	9 594
16 Lomnitz	Carpathian	8,540
17 Orbelus	Greece	8,500
18 Guadarrama	Spain	8,500
19 Velino	Naples	8,396
20 Pindus	Albania	7,000
21 Mont d'Or	Pay de Dome	6,707
22 Athos	Roumelia	6,700
23 Olympus	Greece	6,500
24 St. Angelo	Lipari Islands	5,260
25 Dovrefeldt	Norway	4,875
26 Puy de Dome	France	4,750
27 Vesuvius (volc.)	Naples	3,978
28 Montserrat	Catalonia	3,300
28a Hecla (volc.)	Iceland	3,970
28b Stromboli (volc.)	Lipari Islands	3,002
29 Gibraltar	Andalusia	1,432
30 Valdai Hills	Russia	1,200
31 Mont Martre	Dep. of the Seine, France	400

Green's Balloon Ascent A	27,600	Hospital of St. Bernard	3,040
Lake Lousaine	7 500	City of Madrid	1,900
Convent of St. Gothard C	6 810	City of Geneva	1,325
Lake Luzon D	6,220	Lake Geneva	1,249
Grimsel Hospital	6 000	Lake Constance	1,162
Briançon	4,000		

ASIA AND POLYNESIA.—Upper Group in Eastern Hemisphere

1 Dhawalagiri	Himalaya Mountains	26,862
2 Jehawir	Ditto	25,749
3 Jamautry	Ditto	25,500
4 Dhaiban	Ditto	24,740
5 Hindoo Koosh	Ditto	20,800
6 Mowna Kaah	Hawai	18,400
7 Elburz	Caucasus	17,796
8 Ararat	Armenia	17,266
9 Klioutsherskoi	Kamtshatka	16,512
10 Mowna Roa	Owhyhee	16,020
11 Kazbec	Caucasus	15,345
12 Demawend	Irak Ajemi	15,000
13 Ophir	Sumatra	13,840
14 Arjish	Asia Minor	13,100
15 Gunong Demp (volc.)	Sumatra	12,465
16 Egmont	New Zealand	11,433
17 Konatskaia (volc.)	Kamtshatka	11,215
18 Bielukha	Altai Mountains	11,000
19 Peak	Otaheite	10,895
20 Krionotskai (volc.)	Kamtshatka	10,625
21 Slivelutsh (volc.)	Ditto	10,591
22 Parmesan	Banka	10,050
23 Lebanon	Syria	9,520
24 Awatska	Kamtshatka	8,760
25 Dodabetta	Neilgherries	8,760
26 Onral	Ouralian Mountains	8,500
27 Pedrogalla	Ceylon	8,280
28 Melin	Qwang-tung, China	7,680
29 Peak	Jesso, Japan	7,680
30 Sinai	Arabia Petræa	7,500
31 Adam's Peak	Ceylon	7,420
32 Olympus	Asia Minor	6,500
33 Western Ghauts	Deccan	6,500
34 Sea View Hill	New South Wales	5,500
35 Oural Chain	Ditto	5,500
36a Ida	Asia Minor	4 960
36b Corean Mountain	Corea	4,480
36c Ben Lomond	Van Diemen's Land	4,200
37 Plain of Ispahan	Persia	4,140
38 Mount Wellington	Van Diemen's Land	3,795
38a Forest Hill	New South Wales	3,776
39 Carmel	Syria	2,116
40 Tabor	Ditto	1,950
Neilgherry District, Mysore		6,000 to 7,000

MOUNTAINS OF AFRICA.—Right-hand Group in the Eastern Hemisphere.

1 Geesh	Abyssinia	15,000
2 Amid	Ditto	13,000
3 Cameroons	Biafra	13 000
4 Peak	Teneriffe	12,036
5 Lamalmon	Abyssinia	11,400
6 Miltsin	Morocco	11,200
7 Clarence Peak	Fernando Po	10,655
8 Nieuveldt	Cape of Good Hope	10,000
9 Compassberg	Ditto	10,000
10 Fogo (volc.)	Fogo, Cape Verde Islands	7,884
11 Taranta	Abyssinia	7,800
12 Volcano	Isle of Bourbon	7,680
13 Trigo	Canaries	7,400
14 Peak of Pico	Azores	6,900
15 Peak	Tristan d'Achuna	6,400
16 Khamies	Cape of Good Hope	5,300
17 Ruivo	Madeira	5,162
18 Komberg	Cape of Good Hope	5,000
19 Table Mountain	Ditto	3,582
20 Devil's Peak	Ditto	3,815
21 Green Mountains	Ascension Isle	2,868
22 Diana Peak	St Helena	2,692
23 Lion's Head	Cape of Good Hope	2,166
24 Cape of Good Hope	Ditto	2,166
25 Pyramid of Cheops	Egypt	720

AMERICA.—These form one Group in the orders of the Numbers.

1 Nevada de Sorata	Andes of Peru and Bolivia	25,250
2 ,, d'Illimani—1st peak	Ditto	24,450
3 ,, ,, 2nd peak	Ditto	24 200
4 Chimboraza	Ditto	21,440
5 Antisana	Ditto	19,150
6 Cotopaxi	Ditto	18,890
7 Arequipa (volc.)	Ditto	18,373
8 Descabecada	Ditto	18,000
9 Popocatepetl	Mexico	17,716
10 Iliniza	Andes, Bolivia	17,376
11 Peak of Orizaba	Mexico	17,371
12 Tunguagua	Andes, Bolivia	16,579
13 Nevada de Merida	Colombia	16,420
14 Cerro de Potosi	Andes, Bolivia	16,000
15 Pichinca	Ditto	15 940
16 Nevado	Mexican Chain	15,700
17 Coffre de Perote	Ditto	13,514
18 Bighorn, or Long's Peak	Rocky mountains	14,450
19 Mount St. Elias	Russian America	12,670
20 James's Peak	Rocky Mountains	11,500
21 Sierra de Cobré	Island of Cuba	9,000
22 Serrania Grande	St. Domingo	9,000
23 Mount Fairweather	Ditto	8,970
24 Blue Mountains	Jamaica	7,486
25 Mount Washington	White Mts. Mew Hampshire	6 950
26 Guadarrama	Colombia	6,400
27 White Mountains	New Hampshire	6,234
28 Blaarserk	East Greenland	6 000
29 Werner Mountains	Ditto	6,000
30 Morne Garon	St. Vincent's, West Indies	5 110
31 Souffrière	Island of Guadaloupe	5,041
32 Moose Hillock	New Hampshire, U. S.	4,630
33 Jorullo (volc.)	Mexico	4,267
34 Pelée	Martinique, West Indies	4,260
35 Camel's Rump	United States	4,000
36 Saddle Mountain	Ditto	4,000
37 Kaatskill	New York	3,454
38 Kellington Peak	Vermont	3,450
39 Grand Monadnock	New Hampshire	3,254
40 Appalachian Peak	United States	2,700
41 Cape Horn	Terra del Fuego	1,870

Gay Lussac's Balloon Ascent	23,500	Pass of Quinduiu F	11,500
Highest Point reached by Humboldt A	19,500	City of Riobamba G	10,800
Mines of Potosi B	16,080	Quito H	9,356
Defile of Assuay C	15,540	Santa Fe de Bogata I	
Highest Snow-line of the Andes	15,100	Colombia J	8,650
City of Potosi D	13,350	Plains of Quito K	8,000
Titicaca, Lake and Plains E	12,800	City of Mexico, Mexico L	7 470
		Great Mexican Plateaux Mexico M	7 000

THE HEIGHT IN FEET OF THE REPRESENTED WATERFALLS.

a Passaik	70	n Lulea	600
b Potowmac	76	o Serrio del Adda	500
c Missouri	80	p Tosa	469
d Niagara	145	q Powers Court	400
e Wilberforce	160	r Grey Mare's Tail	350
f Montmorency	242	s Hepste	300
g Pusambio	400	t Terni	300
h Tequendama	650	u La Pise Vache	300
i Incononzo Bridge	400	v Pistyll Rhaider	230
j Evanson	1,100	w Atharn	240
k Gavarny	1,160	x Foyers	212
l Staubbach	900	y Bruar	200
m Ruican	800	z Rhine	103

INDEX.

In consulting this Index, it is necessary to observe that it does not pretend to give the exact position of Places, but only indicates the spot on these Maps where the Name occurs.

‡ *Signifies Country, Province, or District.* § *Tribes or People.* N *North Latitude.* S *South do.* E *East Longitude.* W *West do.*

NAMES	MAP	LAT.	LONG.
Aä, Great, R.	17	51 18N	4 58E
Aä, R.	10	52 27N	7 30E
Aä, R.	18	46 58N	8 23E
Aaare	15	55 38N	8 30E
Aael	15	55 37N	8 20E
Aage	15	55 43N	12 11E
Aagebye	15	54 45N	12 19E
Aagerup	15	55 46N	10 59E
‡Aakier	15	55 57N	10 10E
Aalbeke	17	50 47N	8 12E
Aalborg	15	57 2N	9 56E
‡Aalborg	4	56 50N	9 50E
Aalebeks	14	55 1N	12 28E
Aalst	10	51 28N	6 33E
Aamedt	14	61 6N	11 42E
Aanabip Pouds	29	25 21s	16 50E
Aär, R.	1	47 27N	8 9E
Aarabau	26	36 37N	40 8E
Aarberg	18	47 3N	7 16E
Aarburg	18	47 18N	7 54E
Aardal	4	61 10N	7 37E
Aardenburg	16	51 16N	3 27E
Aarhuus	14	56 10N	10 14E
Aarle	16	51 30N	5 12E
Aaro, R.	18	46 54N	7 32E
Aarwaugen	18	47 14N	7 44E
A-s, R.	8	50 55N	2 20E
Aaserald	14	58 59N	7 35E
Aasted	15	56 47N	9 2E
Aastrup	15	55 48N	9 58E
Aastrup	15	55 39N	11 20E
Aastrup	15	55 34N	8 50E
‡Aastrup	15	57 31N	10 8E
Auszy, R.	26	35 15N	36 31E
Aavik	14	64 54N	10 58E
A. Buronias	21	36 42N	25 5E
§Ababde Arabs	28	20 30N	32 0E
Ababies	29	23 30s	16 33E
Abaco, Bay of	32	26 15N	77 3W
Abad	11	47 15N	20 38E
§Abado Galla	28	9 20N	41 30E
Aballa	18	46 11N	7 54E
Abanyuza	21	37 49N	22 35E
Abapo	34	19 0s	62 2W
Abbeville	8	50 10N	1 48E
Abbeville (S. Carolina)	32	34 10N	82 25W
Abbeyfeale	7	52 25N	9 20W
Abbeylain	7	53 46N	7 24W
Abbeyleix	7	52 54N	7 20W
Abbey Odorne	7	52 24N	9 34W
Abbiati-grasso	13	45 25N	9 0E
Abbingtown	6	55 32N	3 43W
Abbitibbe	30	70 0N	78 0W
Abbitibbe, Lake	30	48 58N	79 0W
§Abbitibees	32	49 0N	79 0W
Abbo	28	11 15N	36 59E
Abbots Bromley	5	52 50N	1 40W
AbbottMount	35	20 10s	147 50E
Abcoude	16	52 16N	4 59E
Abdikhul	20	42 55N	27 55E
Abdonm	28	17 55N	31 29E
Abe, R.	10	51 50N	6 34E
Abec	28	13 16N	34 15E
Abee Beg	24	32 23N	67 59E
Abee Tazee	24	32 58N	67 41E
Abeele	17	50 50N	2 38E
Abelara	7	53 46N	7 24W
Abel Tasman, R.	35	16 25s	138 4E
Abenejar	19	38 44N	4 18W
Abensberg	18	48 48N	11 48E
Aberafou	5	51 38N	3 45W
Aberbrothick	6	56 33N	2 35W
Aberchalder	6	57 7N	4 44W
Aberchirdir	6	57 35N	2 34W
‡Aberdeen County	6	57 15N	2 35W
Aberdeen, New	6	57 8N	2 8W
Aberdeen, Old	6	57 10N	2 9W
Aberdour	6	57 40N	2 10W
Aberdour	6	56 4N	3 16W
Aberfeldy	6	56 37N	3 55W
Aberfoil	6	56 11N	4 24W
Aberfraw	5	53 15N	4 30W
Abergavenny	5	51 50N	3 0W
Abergeldie	6	57 5N	3 10W
Abergele	5	53 17N	3 40W
Aberlady	6	56 1N	2 52W
Abernethy	6	56 20N	3 20W
Abervrack Harb	8	48 38N	4 36W
Aberystwith	5	52 5N	4 3W
Abha	28	14 44N	39 20E
Abigoon	24	29 32N	67 3E
Abila	36	32 44N	35 57E
Abila	36	33 43N	36 5E
Abingdon	5	51 40N	1 12W
Abington	7	52 38N	8 22W
Abistaudeh, Lake	24	32 58N	68 25E
Abkor	28	17 58N	31 27E
Ablemar	19	41 27N	8 37W
Abo	12	60 30N	22 15E
‡Abo	12	61 20N	22 30E
Aboo	23	24 40N	72 43E
Aboody	28	20 34N	30 20E
Aborlan	22	9 20N	118 40E
Abou	26	41 18N	41 14E
Abonkir Castle	28	31 15N	30 0E
Abourkir Bir	28	31 14N	30 15E
Aboyne	6	57 17N	2 48W
Aboyty end Sadfeh	28	26 58N	31 25E
Abra	28	13 18N	35 0E
Abrantes	4, 19	39 28N	8 12W
Abrensen	15	53 49N	8 34E
Abschwells	28	20 10N	33 15E
Abu Gerad Well	28	17 25N	31 14E
Abu Gelie	28	17 6N	31 32E
Abu Girgeh	28	28 30N	30 58E
Abu Mohara	28	28 36N	29 30E
Abu Haraza	28	12 58N	29 16E
Abu Haraz	28	14 38N	33 38E
Abu Seal	28	17 29N	31 30E
Abuadjadi	28	23 59N	33 29W
Abucaxis, R.	34	5 30s	58 0W
Abule	28	12 10N	28 58E
Aburega	28	15 45N	36 28E
Abusaid	26	36 58N	42 38E
Aby	14	64 55N	21 20E
Aby	14	56 13N	13 12E
‡Abyssinia	28	12 0N	39 0E
A. Csill	11	46 15N	22 21E
A. Csuth	11	47 23N	18 40E
Acacona	34	1 2N	55 29W
Acadie	31	45 10N	73 30W
Acaponeta	30	22 50N	106 0W
Acapulco	29	16 50N	99 45W
Acari	34	15 10s	75 0W
Acaries	21	37 4N	25 40E
Acary	34	15 50s	44 29W
Accamulli	13	42 43N	13 15E
Acerra	13	40 57N	14 23E
Ach	19	47 34N	9 12E
Achacache	34	16 0s	68 59W
Achairns	6	57 32N	2 55W
Achavare	7	51 52N	10 3W
Acheen Head	22	5 40N	95 30E
Achel	17	51 15N	5 29E
Acherings	14	48 20N	11 39E
Achill Hd	7	54 0N	10 8W
Achill Isle	7	54 0N	10 0W
Achillbeg	7	53 54N	9 54W
Achim	11	53 1N	9 3E
Achin	17	50 15N	5 3E
Achintoul	6	58 18N	3 57W
Achlyne	6	56 27N	4 24W
Achment	12	41 59N	45 20E
Achmore	6	55 40N	5 47W
Achnaha	6	56 46N	6 4W
Achoughan	12	59 28N	47 23E
Achratsi L.	31	49 20N	75 0W
Achray	6	56 14N	4 24W
Achris Point	7	53 34N	10 10W
Achsitberg	18	46 32N	7 36E
Achvis	7	54 7N	9 45W
Achzib	36	31 43N	35 2E
Achzib	36	33 4N	35 7E
Ackeatou	7	52 88N	8 52W
Ackergill	6	58 30N	3 10W
Acklin I.	30	22 20N	74 10W
Acklins Isle	80	22 5N	64 5W
Acle	5	52 40N	1 30E
Aconcagua, Volcano	34	32 45s	70 58W
Acquafredda	13	39 58N	15 43E
Acqui	13	44 40N	8 32E
Acre	22	32 54N	35 8E
‡Acre	26	33 20N	35 30E
Acre, Bay of	26	32 52N	35 7E
Acres	7	53 4N	8 31W
Acropolis	32	34 39N	92 10W
Acrotiri	21	37 22N	25 22E
Actou	7	54 17N	6 15W
Acton	10, 30	52 57N	115 0W
Adalia	26	36 55N	30 43E
Adalia, Gulf of	26	36 30N	31 0E
Adamuz	19	38 0N	4 26W
Adana	26	37 7N	35 12E
Adanana	19	40 56N	4 36W
Adare	7	52 33N	8 44W
Adda R	13	46 10N	10 30E
Addamer	28	17 35N	34 7E
Adde-leibah	28	12 58N	33 32E
Adelaide	35	34 56s	138 52E
Adelaide Isles	34	52 0s	75 0W
‡Adel, or Aadiel	28	11 30N	42 30E
Adelcheim	9	49 24N	9 25E
Adelphi	21	39 6N	24 0E
Adel Pozo	19	41 44N	2 6W
Adelsberg	11	45 45N	14 14E
Ademuz	19	40 9N	1 16W
Aden	22	12 48N	45 14E
Adernalti	28	14 30N	38 57E
Adfadlab	28	17 37N	34 1E
Adieu, Cape	35	31 50s	132 18E
Adige, R	13	45 5N	11 52E
Adinckerke	17	51 6N	2 44E
Adirsiah, or Dehas, R	24	35 40N	67 6E
Adjidjac	20	44 4N	28 43E
Adjuntah	23	20 40N	76 0E
Adkrasia	12	43 20N	40 20E
Admiralty Bay	30	59 30N	139 28W
Admiralty Gulf	30	14 20s	126 5E
Admiralty Islet	30, 10	47 30N	123 0W
Admiralty I.	30	58 0N	133 50W
Admiralty Isles	22	2 20s	147 0E
Adoraim	36	31 35N	35 0E
Adorp	16	53 17N	6 31E
Adour, R.	8	43 30N	0 3E
Adowa	28	14 4N	39 10W
Adra	11	45 3N	12 9W
Adrar	36	32 49N	36 14E
Adradat	19	41 23N	2 22W
Adramyti	26	39 6N	27 0E
Adramyti, Gulf of	20	39 28N	26 30E
Adrastshau Bay	26	36 20N	30 32E
Adria	4, 13	45 3N	12 4E
Adrian	32	42 0N	83 55E
Adriaans Fn	29	30 14s	19 46E
Adrianople	20	41 45N	26 34E
Adriatic Sea	13	44 25N	8 52E
Adrigoole	7	51 43N	9 39W
Adullam	36	31 41N	35 5E
Ady Isles	22	4 0s	72 20E
Æmilia	13	44 30N	11 0E
Æudelave I.	15	55 46N	10 17E
Aenon	36	32 29N	35 36E
Æroeskiobing	15	54 54N	10 25E
Æroë, Isle	15	54 52N	10 22E
Aernen	18	46 25N	8 12E
Aerschat	17	50 59N	4 50E
Aersen	16	51 29N	6 10E
Aert	17	51 13N	5 1E
Aertrycke	17	51 8N	3 5E
Aevskani	22	57 10N	73 20E
Affacay	27	11 33N	12 45E
Affadown	7	51 35N	9 14W
Affboltern	18	47 16N	8 28E
Afforic, W.	6	57 17N	5 3W
Afforic, L.	6	57 17N	5 0W
Affreden	16	51 39N	5 59E
‡Afghanistan	22	31 30N	66 0E
Afognac I.	30	58 20N	152 30W
Africaners Kraal	29	28 5s	20 22E
Aftolar	20	43 54N	27 29E
Agabil	27	26 45N	0 55E
Agadir, or Santa Cruz	27	30 28N	9 40W
Aga Rujab	24	34 88N	65 38E
Agata	21	37 44N	20 48E
Agbor, R.	24	25 50N	65 50E
Agdass	27	16 15N	7 0E
Agde	8	43 24N	3 31E
Agen	8	44 15N	0 38E
Agensoe	14	55 14N	11 11E
Agersoe Id.	15	55 15N	11 0E
Ager Sound	15	56 44N	8 55E
Ager Sound	15	57 2N	9 21E
Agerskov	15	56 26N	9 19E
Argerskov	15	55 8N	9 10E
Agger	15	56 47N	8 15E
‡Aggerhus	14	60 0N	12 0E
Aggerness	15	55 36N	10 23E
Aghadee	7	51 50N	9 55W
Aghadem, and Wells	27	16 54N	12 15E
Aghadowy	7	55 5N	6 38W
Aghakisty	7	51 36N	9 35W
Aghalacky	7	52 29N	8 34W
Aghalee	7	54 31N	6 15W
Agharny	28	29 15N	26 15E
Aghenie	7	53 10N	8 48W
Agheygall	7	54 55N	7 42E
Aghnalagh	7	52 2N	8 51W
Aghouath	27	34 0N	2 23E
Aghrim	7	53 17N	6 12W
Agia Marina	21	38 54N	22 32E
Agincourt	8	50 32N	2 5E
Agio Gianni	20	38 55N	22 25E
Aglanchia	20	41 56N	26 35E
Alish	7	52 4N	7 49W
Agneau	17	50 26N	5 2E
Agnuni	13	37 18N	15 8E
Agonpeny, R.	34	22 0s	51 30W
Agoas de Moura	19	38 33N	8 44W
Agof	28	11 15N	39 40W
Agomska Isle	30	53 30N	81 40W
Agora	28	13 32N	39 40E
Agoul, R.	8	43 42N	2 0E
Agoulou, or Guerlessen	27	29 44N	9 45W
Agouni, R.	29	57 0N	133 0E
Agra	23, 22	27 10N	78 3E
Agrafusi	21	39 46N	19 45E
Agramunt	19	41 43N	0 55E
Agreda	18	41 51N	1 57W
Agria Sola	33	32 54N	115 0W
Agrib	28	12 58N	30 20E
Agropoli	13	40 18N	14 57E
‡Agter, Rogeveld	20	31 19s	22 20E
Aguigan I.	22	15 0N	146 0E
Aguilar	19	42 48N	4 7E
Aguilas Bank	29	25 0s	22 0E
Agwissseowik	30	68 25N	82 0W
Ahancay	34	13 30s	73 1W
Aharatret	28	24 3N	35 0E
Ahascral	7	53 19N	8 12W
Ahasoragh	7	53 22N	8 19W
Ahaus	10	52 5N	6 57E
Ahayesley	7	51 38N	9 33W
Ahmedpoor	23	29 15N	71 30E
Ahmundan	24	30 37N	67 44E
Ahoony	24	21 7N	75 30E
Ahrensbock	15	54 0N	10 38E
Ahuk	30	63 30N	40 15W
Ahuries	29	28 30s	18 30E
Ahu Egli	28	18 40N	33 35E
Ai	36	32 4N	35 13E
Aias	26	39 42N	32 25E
Aiash	26	36 29N	34 13E
Aibar	19	42 15N	34 1E
Aidhab	28	22 0N	37 15E
Aidogla	20	43 33N	27 0E
Aidos	20	42 39N	27 17E
Aigle	18	46 20N	6 57E
Aignan, St. I.	35	10 48s	152 40E
Aigt	15	56 19N	9 48E
Aiguesperse	8	46 2N	3 20E
Aiguerino	20	35 19N	23 37E
Ailiua	4	55 20N	59 0E
Ailsa	30	71 2N	18 0W
Ailst	17	50 48N	5 14E
‡Ain, Department of	8	46 8N	5 30E
Ainad	22	18 14N	56 2E
Ainada	20	41 49N	27 50E
Ainadjik	20	40 54N	27 15E
Ain Amour	28	25 48N	30 4E
Ain al Gebal	26	36 14N	41 17E
Ain Dilla	26	36 5N	3 50E
Ain-el-Amrah	28	26 45N	28 18E
Ain-el-Egwy	28	19 33N	28 33E
Ain-el-Mar	28	23 57N	29 59E
Ain-el-Wady	28	27 17N	28 15E
Ain R.	8	46 0N	5 25E
Ainigheul	26	40 2N	29 54E
Ainsa	19	42 15N	0 10E
Ain Tecazze	28	11 33N	39 45E
Aio Vassili, Cape	26	41 0N	38 10E
Aios Georgios	21	37 49N	22 39E
Aiosidero	21	37 21N	21 45E
Aioun	22	25 35N	43 50E
Aionreudt	26	39 38N	27 20E
Aird	6	58 16N	6 10W
Aird Vula	6	57 12N	7 33W
Aire	8	43 45N	0 18W
Aire	8	50 40N	2 32E
Aire, R.	8	49 10N	5 10E
Aire, R.	5	53 41N	1 10W
Aireton	5	53 7N	1 25W
Airgnesmorics	8	43 34N	4 12E
Airless	6	54 50N	4 30E
Airola	18	46 29N	8 33E
Airth	6	56 3N	3 48W
Airvault	8	46 50N	0 7W
Aisne, Department of	8	49 30N	3 25E
Aisne, R.	8	49 30N	4 25E
Aistrup	15	57 11N	9 59E
Aita Gracia	34	7 50N	66 5W
Aix	8	43 32N	5 29E
Aixe	8	45 48N	1 12E
Aix la Chapelle	10	50 55N	6 0E
Aja	20	39 18N	20 22E
Ajaccio	4	41 57N	8 44E
Aji, Cape	21	38 8N	20 23E
Ajmeer	23, 22	26 28N	74 37E
Ajofrin	19	39 45N	4 2W
Ajouk	28	14 25N	34 25E
Ajo, Vill	19	43 24N	3 23W
Akaba	22, 28	29 30N	35 3E
Akadzik	26	41 20N	42 50E
Akalzik	26	41 38N	42 57E
A. Kubin	11	49 10N	19 15E
Akarsk	12	51 57N	45 9E
Akati	22	39 40N	140 12E
Ak. Bachi	20	40 13N	26 25E
Akbar	24	32 0N	61 40E
Akbask	12	46 1N	38 39E
Akchehar	26	37 30N	32 5E
Akcheh Caleh	26	41 5N	39 47E
Akcheehar	26	41 8N	31 15E
Akerman	12	46 0N	30 0E
Akhissar	26	38 59N	28 16E
Akho	26	41 40N	42 17E
Akhtyrka	4	50 20N	35 16E
Akieboll	20	42 5N	27 4E
Akkah	27	22 27N	8 5W
Akkerendam	29	31 0s	20 0E
Aklat	26	38 39N	42 7E
Aklansk	22	62 40N	163 0E
Ak Liman	26	42 2N	34 55E
Akola	23, 22	20 41N	77 0E
Akrata	12	38 9N	22 23E
Akraf	27	23 14N	11 58E
Akrobat Pass	24	34 45N	68 5E
Akrobat	24	34 45N	68 0E
Aksakal Lake	22	48 5N	68 30E
Ak-serai	26	38 20N	34 2E
‡Ak Shehr	26	38 40N	32 10E
Aktchim	12	60 34N	57 42E
Akudibaskevi	12	55 18N	55 0E
Al Arashiyoh	27	28 45N	25 15E
Al Arouau	27	18 50N	3 5W
Al Aksif	27	25 15N	5 15W
Al Guedea	27	27 15N	5 15W
‡Alabama	30	33 0N	87 0W
Alabama, R.	32	31 30N	87 30W
Alabuga	12	45 5N	46 30E
Aladag Mounts	26	40 20N	32 0E
Aladchala	20	42 24N	25 53E
Aladjalar	20	41 53N	24 44E
Aladjan	26	41 40N	35 40E
Alaid Isle	12	50 55N	155 40E
Alais	8	44 11N	4 9E
Alajate	19	36 43N	5 6W
Alakabo	22	49 38N	94 10E
Alakdagh	26	39 45N	43 45E
Ala Koi	36	38 39N	43 5E
Alamale	28	8 38N	38 45E

NAMES	MAP	LAT.	LONG.
Alamedilla	19	37 30N	3 22W
Alamont de Monestier	8	44 25N	5 56E
Alamos	33	27 32N	107 32W
Aland Isles	21	60 10N	19 45E
‡Alanieh	26	36 45N	32 20E
Alankiui	26	37 57N	29 57E
Alaria	26	35 1N	35 56E
Alassona	20	39 55N	22 18E
Alatamaha, R	32	31 50N	81 30W
Alatyr	4	54 33N	46 20E
Alan	20	35 38N	40 1E
Alava	19	42 45N	2 37W
‡Alaya	20	36 32N	32 0E
Alazacia	22	71 0N	154 0E
Alb	18	46 50N	10 20E
Alba	13	42 3N	13 30E
Alba	13	44 48N	8 0E
Alba	19	41 4N	5 28W
Albacete	19	39 1N	1 56W
Albak	26	37 33N	44 7E
Albalat	19	39 30N	0 20W
Albalate	19	40 19N	2 19W
Alban	18	46 55N	6 58E
Alban's St.	32	44 50N	73 1W
Albana	11	45 8N	13 7E
Albana, R.	26	33 33N	36 26E
‡Albania	20	41 0N	20 30E
Albano	13	41 42N	12 55E
Albany	32	42 33N	73 48W
‡Albany	29	33 20S	26 15E
Albany	30	38 0N	85 55W
Albany	35	34 53S	118 0E
Albany	10	51 50N	101 45W
Albany, Fort	10	52 16N	82 10W
Albany, R.	10	51 30N	84 0W
Albany (New York)	30	42 50N	73 45W
Albarraein	19	40 31N	1 24W
Albazia	13	42 23N	13 59E
‡Albemarle	32	38 0N	78-30W
Albemarle's Sound	10	35 55N	75 55W
Albenga	13	44 8N	8 12E
Alberique	19	39 0N	0 31W
Albert	8	50 1N	2 82E
Albert, I.	35	35 45S	139 35E
Albert Nyanza	27	0 0	30 0E
Albert, R.	35	17 30S	139 45E
Albesti	17	45 23N	24 57E
Albeuve	18	46 31N	7 3E
Albinen	18	46 22N	7 38E
Albion	32	43 18N	87 25W
Albira	27	36 25N	3 20W
Albis	18	47 17N	8 29E
Albisserdam	16	51 52N	4 40E
Albodonales	19	36 53N	5 17W
Alboge	15	56 23N	15 44E
Alboiate	19	67 20N	3 51W
Albona	9	45 5N	14 9E
Albornoe	27	36 0N	3 0W
Alborgi	18	46 27N	9 56E
Alboro	32	42 25N	81 45W
Al Botum	26	34 55N	3 30E
Albufeira	19	38 30N	9 8W
Albufera, Lake	19	39 19N	0 20W
Albula, R.	18	46 36N	9 44E
Albula Mountain	18	46 35N	9 56E
Album Pr	30	63 13N	35 10E
Albuquerque	19	39 12N	6 46W
Albuquerque	30	35 58N	105 15W
Alburu	18	46 22N	8 19E
Alby	8	43 57N	2 17E
Alca	34	15 30S	79 20W
Alcaide, R.	21	0 20S	60 45W
Alea Lampa	34	15 30S	70 58W
Alcala	19	38 53N	8 5W
Alcala	19	48 30N	3 20W
Alcala	19	37 32N	4 12W
Alcala	19	40 21N	0 16E
Alcala	19	40 9N	1 30W
Alcala	19	37 21N	5 48W
Alcala de los Garules	19	36 24N	5 36W
Alcalay	19	37 36N	5 39W
Alcalca	19	41 0N	2 23W
Alcamlete	19	37 40N	4 15W
Alcaniz	19	41 0N	0 8W
Alcantara	19	4 39 40N	6 40W
Alcantarilla	19	37 11N	5 53W
Alcaraz	19	38 49N	2 40W
Alcaucin	19	36 55N	4 11W
Alcendete	19	37 41N	4 16W
Alcazar	19	39 28N	3 18W
Alcester	5	52 14N	1 52W
Aleira	19	39 9N	0 27W
Aleken	17	50 54N	5 22E
Alcobaza	34	3 31S	49 30W
Aleodia	27	10 20N	3 45W
Alcoentre	19	39 7N	9 0W
Alcolea	19	37 52N	4 39W
Aleonchel	19	38 30N	6 55W
Aleontini	19	37 26N	7 23W
Alcoy	19	38 39N	0 31W
Alcra	19	36 50N	4 44W
Alcubilla	19	41 37N	3 12W
Aleudia	19	39 12N	0 30E
Aleudia	19	39 49N	3 4E
Aleudia Bay	19	39 46N	-3 15E
Aldan, R.	22	58 30N	130 80E
Aldborough	5	52 29N	1 33E
Aldea dos Mundurcus	34	4 29S	55 30W
Aldea Gde	34	4 40S	45 25W

NAMES	MAP	LAT.	LONG.
Aldeamajor	19	41 29N	4 28W
Aldego	19	40 34N	8 22W
Aldegonde	17	50 27N	4 15E
Aldeleugh Castle	6	57 27N	4 5W
Aldeonova	19	40 45N	7 4W
Alderney Isle	8	49 45N	2 12W
Aldershot	5	51 25N	1 5W
Aldstone	5	54 49N	2 25W
Aldunska	22	61 0N	137 30E
Al Faliab	28	17 15N	33 55E
Alechkiny	22	63 10N	67 30E
Aleeyar Beg	24	54 34N	67 5E
Alegrana	21	37 44N	23 53E
Aleis	25	13 40N	32 30E
Aleklam	26	39 7N	31 25E
Aleksandrovr	12	47 40N	35 18E
Aleksandrovsk	12	55 20N	50 19E
Al Elmah	26	35 53N	5 40E
Alem	16	51 48N	5 20E
Alemquer	34	2 0S	54 35W
Alencon	5	48 25N	0 4E
Al Engreyab	28	18 10N	33 45E
Alenquer	19	39 2N	9 5W
‡ Alentijo	19	38 28N	7 38W
‡ Aleppo	26	36 18N	37 0E
Aleppo	26	22 36N	15 18W
Alepin Cape	26	36 39N	27 59E
Aleshki	12	46 50N	32 51E
Alessandria	4,13	44 56N	8 41E
Alessia	20	41 48N	19 39E
Alet	8	43 50N	2 14E
Aletsch	18	46 28N	8 6E
Aleutian Isles	22	53 0N	173 0E
Alexander, Fort	30	53 0N	122 30W
Alexander, R.	29	29 10S	25 0E
Alexander's Route (1836)	29	28 7S	17 5E
Alexandretta	20	36 5N	36 15E
Alexandria	28	31 15N	29 50E
Alexandria	32	41 5N	39 37W
Alexandria	32	38 37N	77 0W
Alexandria (Louisiana)	30	31 5N	92 30W
Alexandrina L.	35	35 25S	139 24E
Alexandroschence	36	33 11N	35 10E
Alexandrovsk Gai	12	50 21N	48 43E
Alexandrovsk	4	47 40N	35 18E
Alexandrovsk	30	58 59N	157 50W
Alexandrovka	12	47 59N	37 33E
Alexia	20	40 19N	26 19E
Alexinitza	20	43 23N	21 55E
Aley	26	35 28N	45 0E
Alezavick Is	30	59 40N	64 0W
Alfayates	19	40 16N	6 47W
Alfeld	9	51 59N	9 50E
Alfindevar	19	41 58N	0 29W
Alford	5	53 15N	0 10W
Alford	6	57 14N	2 45W
Alfred	32	43 20N	70 29W
Alfista	15	61 20N	16 10E
Alfita Fiord	4	64 15N	15 0W
Alfundoo	19	38 14N	7 58W
Algaeerdo Sal	19	38 23N	8 25W
Algabia	18	46 13N	6 0E
Algaida	19	39 30N	2 55W
‡ Algarve	19	37 18N	8 10W
Algeciras	19	36 7N	5 25W
Algeziza	26	36 30N	41 0E
Alghero	13	40 31N	8 18E
‡ Algiers	27	35 10N	2 0E
Algoa Bay	29	33 50S	26 10E
Algodonos	33	32 26N	114 6W
§ Algonquins 26, 32	48	0N	95 0W
Algos, R.	19	41 10N	0 33W
Algora	19	40 57N	2 21W
Algoual	33	31 13N	8 30W
Alguasay	34	9 12N	64 0W
Alguastar	19	37 4N	3 22W
Alguish	6	57 42N	4 5W
Alhajy Khan	26	38 50N	37 30E
Alhama	19	37 2N	4 7W
Alhama	19	41 30N	1 57W
Alhambra	19	38 55N	3 39W
Alhina	26	41 15N	40 50E
Alhofeira	19	37 9N	8 10W
Alhox	19	37 23N	2 16W
Aliaga	19	40 38N	0 44W
Alias R.	19	56 59N	1 58W
Aliaska	30	57 0N	158 30W
Ali Bang	26	37 57N	44 22E
Ali Cheliby	21	38 6N	21 27E
Alicante	4, 19	38 19N	0 29W
Alieata	4, 13	37 8N	13 54E
Alice Pt.	13	39 27N	17 10E
Alife	13	41 17N	14 17E
Ali Ghez	22	40 26N	44 13E
Alfkit	22	64 0N	113 0E
Alinafedh	6	56 38N	4 56W
Alingar	24	34 41N	70 19E
Alingsas	14	57 57N	12 32E
Alishung	24	34 45N	70 10E
Aliveri	21	38 25N	24 0E
Aliwal	23	30 0N	75 80E
Aljorfa	19	40 59N	0 1E
Al Kalu	22	37 32N	30 0E

NAMES	MAP	LAT.	LONG.
Al Katiff	22	26 35N	50 5E
Alkmaar	16	52 34N	4 45E
Alkodia	27	16 4N	2 0W
Alladale	6	57 52N	4 45W
Allagash R	31	46 40N	69 20W
Allagon	19	41 48N	I 6W
Allagua	32	30 47N	86 30W
Allahabad	23	22 25N	81 47E
Allah Shehr	26	38 22N	28 40E
Allak Shehr	20	38 25N	28 41E
Allaman	18	46 28N	6 22E
Allan	6	57 10N	7 26W
Allatl	20	45 2N	29 8E
Allaqua	32	30 33N	86 27W
Alle, R.	10	54 30N	21 0E
Alle	30	35 15N	83 0E
‡Allegany	32	42 25N	78 10W
Allegany	32	38 0N	77 0W
Alleghany Mts.	32	38 10N	80 20W
Alleghur	23	28 0N	78 8E
‡Alleu	32	41 0N	85 0W
Alleuburg	10	54 30N	21 10E
Allendale	5	54 58N	2 15W
Allenkirek	10	54 40N	13 26E
Allen, Lough	7	54 8N	8 3W
Allenstein	10	53 47N	20 28E
Alleur, R.	17	50 43N	5 27E
Allerhorn	17	50 4N	5 56E
Allerup	15	55 44N	11 40E
Alleshauge	15	55 45N	11 14E
Allessoe	15	55 28N	10 17E
Alliatera	19	38 12N	0 53W
Aliiere	18	46 20N	7 2E
‡Allier, Department of	8	46 26N	3 0E
Alligator, Point	32	29 28N	83 30W
Alligator, R.	35	12 40S	132 40E
Alligen	6	57 34N	5 29W
Allinge	14	55 15N	14 46E
Allingas	14	57 55N	12 43E
Allison's Bay	10	74 30N	58 0W
Allku	21	36 26N	22 26E
Allnach	6	57 14N	3 25E
Allo, R.	7	52 8N	8 51E
Alloa	6	56 8N	3 49W
Allonby	5	54 45N	3 25W
Allos	8, 17	44 14N	6 40E
All Saints Bay	30	32 15N	116 30W
Allschwyler	18	47 32N	7 32E
Allumet Is.	32	46 0N	77 25W
Alma	20	38 0N	37 0E
Almada	19	38 41N	4 49W
Almada	33	37 47N	122 14W
Almaden	4	38 40N	4 49W
Almadrones	19	40 53N	2 41W
Almagon	22	18 30N	146 30E
Almagro	19	39 4N	4 22W
Almaguer	34	1 59N	77 0W
Almangro	34	32 25N	58 0W
Almantaeva	12	54 37N	55 51E
Almanza	19	38 52N	1 10W
Almansor, R	19	38 56N	8 51W
Almaraz	19	39 45N	5 35W
Almar	24	86 19N	64 41E
Almargen	19	37 7N	4 57W
Almarges	19	37 9N	7 50W
Almarza	19	41 55N	2 28W
Almas	32	12 0S	42 0W
Almas	32	17 18S	46 56W
Almazan	19	41 26N	2 34W
Almazarron	19	37 33N	1 20W
Almederiu	36	33 40N	36 37E
Almegas I.	33	24 0N	112 0W
Almeida	4, 19	40 41N	6 47W
Almejos	30	24 30N	111 30W
Almelo	16	52 23N	6 40E
Almenar	19	41 35N	2 11W
Almendra	19	41 4N	6 56W
Almendralejo	19	38 39N	6 10W
Almenera	19	39 42N	0 14W
Almengal	18	46 8N	7 58E
Almeria Gulf	19	36 45N	2 35W
Almeria	19, 4	36 49N	2 23W
Almerode	9	51 15N	9 47E
Almeteva	12	54 52N	52 0E
Almevrim	34	1 30S	52 28W
Almkirk	16	51 47N	5 59E
Almodovar	19	37 33N	8 1W
Almodovar	19	38 43N	3 54W
Almodovar	19	37 45N	5 1W
Almogia	19	36 48N	4 38W
Al Mokabrat	28	17 25N	34 0E
Almolda	19	41 31N	0 16W
Almonacid	19	40 24N	2 56W
Almonacid	19	39 53N	2 56W
Almonaster la Real	19	37 41N	6 48W
Almond R.	6	56 28N	3 35W
Al Mosake	27	23 59N	0 45W
Almudebar	19	41 58N	0 30W
Almunecar	19	36 45N	3 48W
Almunia	19	41 33N	1 16W
Aln, R.	5	55 27N	1 50W
Alnwick	5	55 20N	1 46W
Alost	17	50·55N	4 1E
Alou	14	58 8N	17 0E
Aloula, R.	20	43 45N	24 54E
Alpalhao	19	39 27N	7 29W
Alpe d'	18	46 24N	8 44E
Alph	27	11 40N	13 45E
Alphonse	27	7 10S	52 58E
Alpisaul	30	17 37N	97 15W
Alp See	18	47 18N	9 0E

NAMES	MAP	LAT.	LONG.
‡ Alps, Lower, Department of	8	44 5N	6 20E
‡ Alps, Upper, Department of	8	44 40N	6 10E
Alps, Mountains	4	47 0N	9 30E
Alps M.	9	46 27N	4 32E
Alpthal	18	47 4N	8 43E
Alpuente	19	39 59N	1 3W
Al Sulik	22	13 7N	45 20E
Als	15, 14	56 45N	10 17E
‡ Alsace	8	48 35N	7 35E
Alsas, R.	26	39 30N	44 0E
Alsemburgh	17	50 45N	4 20E
‡ Alson	15	54 58N	9 53E
‡ Alsh	6	57 17N	5 34W
Also Patta	11	47 15N	16 56E
Alstoed	15	55 24N	11 40E
Altai Mountains, Little	22	50 0N	89 2E
Altain	22	46 0N	90 0E
Altamoor	24	34 2N	69 26E
Alt Arad	9	46 9N	21 22E
Altavig Is	6	57 40N	6 50W
Alt Bega, R.	11	45 25N	20 33E
Alt Bureu	18	47 11N	7 51W
Altea	19	38 37N	0 6W
Altenburg	15	47 50N	17 16E
Altendorn	10	51 8N	7 47E
Altengaard	4	69 51N	22 50E
Altenkirchen	10	50 41N	7 38E
Altenmark	15	47 40N	14 40E
Alter-do-Chao	19	39 12N	7 28W
Alterslef	15	55 5N	12 3E
Altesikon	22	49 25N	83 93E
Althash	6	57 37N	8 5W
Altiu Is	22	52 0N	87 30E
Altishofen	18	47 12N	7 58E
Altkirch	8	47 37N	7 22E
Altmuhl, R.	9	48 57N	11 19E
Alto, Huaseo	34	28 33S	69 45W
Altoboisk	22	53 15N	63 20E
Alton	5	51 8N	1 0W
Alton	9	53 35N	9 54E
Altorf	18	46 53N	8 38E
Altria Curdaeh	6	58 17N	4 14W
Altstat	8	49 0N	8 0E
Alt Soht	11	48 30N	19 0E
Altstetten	18	47 23N	9 33E
Altun Kupri	26	35 44N	35 14E
Alvalatedel Arzobispo	19	41 10N	0 29W
Alva, R.	19	40 15N	8 16W
Alvar	34	8 36S	53 44W
‡ Alvarado	30	18 44N	95 42W
Alvasta	14	56 57N	14 34E
Alven I.	14	65 56N	13 0E
Alventosa	19	40 13N	0 52W
Alvenue	18	46 42N	9 34E
Alvie	6	57 9N	3 49W
Alvin	20	41 28N	42 0E
Alvito	19	38 19N	7 54W
Alvoe	14	60 27N	4 50E
Alua, Lough	7	51 50N	9 10W
Aluiranda	28	11 44N	34 45E
Alumiera	13	42 58N	10 58E
Alumonujaur	14	67 40N	17 40E
Aluta, R	11	45 50N	24 40E
Aluta, R	20	44 9N	24 36E
Alwur	23	27 30N	76 45E
Alyent	12	39 59N	48 0E
Alzanata	19	38 49N	0 30W
Alzette, R	17	49 33N	6 10E
Alzingen	17	49 35N	6 11E
Amadieh	26	37 20N	42 40E
Amager I.	15	55 38N	12 35E
§ Amakosæ	29	32 30S	28 10E
Amal	14	59 0N	12 53E
Amalfi	13	40 36N	14 36E
Amana	20	40 50N	19 26E
Amand	8	46 43N	2 20W
Amanda	32	40 36N	84 27W
Amants	17	51 3N	4 12E
§ Amaponda	29	30 35S	30 25E
Amara	28	20 45N	30 30E
Amaro	34	60 57S	50 34W
Amasia	22	40 36N	36 3E
Amassera	20	41 40N	32 25E
‡ Amassiah	20	40 25N	36 15E
Amasura, R.	32	28 30N	82 30W
Amatenbon	29	31 32S	27 55E
Amathus	36	32 10N	35 49E
Amaxiki	21	38 49N	20 42E
Amaxura, R.	32	28 30N	82 54W
Amazoulah	29	28 15S	30 45E
Amba Daid	28	13 10N	37 15E
Amba Hadje	28	12 40N	39 35E
Ambaea	27	8 34S	15 26E
Ambala	22	30 7N	77 0E
Ambargasta	34	29 30S	64 10W
Ambatamba	30	21 58S	45 0E
Amberg	4	49 27N	11 45E
Ambergrea Isle	10	18 30N	87 55W
Amberf	8	45 31N	3 44E
Ambleside	5	54 25N	2 55W
Ambleve, R.	17	50 28N	5 50E
Amboise	8	47 25N	1 1E
Ambonle, R.	27	25 0S	46 40E
Ambrakia	21	38 57N	21 13E
Ambrakia, Lake	21	38 47N	21 12E
Ambriz	27	7 35S	13 9E

NAMES	MAP	LAT.	LONG.
Ambro	27	11 57S	49 11E
Ambroise	8	46 58N	2 7E
Ambrosia Isle	34	26 20S	79 0W
Ambukol	28	17 50N	31 45E
Amchitka	22	51 15N	179 20E
Ameiden	16	51 57N	5 57E
Ameland Is.	17	53 25N	5 24E
Ameixtal	19	37 28N	7 45W
Amelana	16	53 28N	5 46E
‡ Amelia	32	37 15N	78 0W
Amendra	20	35 31N	34 23E
America, T.	32	37 9N	89 6W
American River	33	38 15N	122 0W
Amerongen	16	52 1N	5 28E
Amersfoort	16	52 9N	5 23E
Amersham	5	51 40N	0 33W
Amerstol	16	51 55N	5 48E
Amgar, R.	22	63 0N	135 0E
Amgirska	22	60 55N	131 20E
Amhara	28	13 58N	38 45E
‡ Amhara	28	10 0N	38 20E
‡ Amherst	32	37 30N	79 0W
Amidallac	20	40 43N	26 12E
Amiens	8	49 56N	2 18E
Amiers	17	50 43N	3 32E
Aminoasa	20	44 46N	23 35E
Amirante Isles	27	6 0S	53 0E
‡ Amite R.	32	31 10N	90 55W
Amitrevka	12	48 25N	36 25E
Amlwch	5	53 23N	4 20W
Amoor, R.	22	48 30N	129 20E
Amorga Isle	21	36 52N	25 57E
Amorgo	21	36 49N	25 58E
Amorites	36	31 47N	35 59E
Amoy	22, 25	24 30N	118 10E
Amphicorna	20	35 24N	24 16E
Amphion	18	46 24N	6 33E
‡ Amposta	19	40 41N	0 40E
Ampuero	19	43 17N	3 16W
‡ Ampurdanel	19	42 6N	2 40E
‡ Ampurias	19	42 8N	3 7E
Amritsir	22	31 30N	74 56E
Amrumoe	15	54 41N	8 20E
Amsteg	18	46 47N	8 40E
Amsterdam, New (Guayana)	34	5 58N	58 27W
Amsterdam	16	51 21N	4 58E
Amsterdam, Ship Can	16	52 43N	4 43E
Amsterveen	16	52 19N	4 52E
Ampthill	5	52 0N	0 35W
Amuda	26	37 6N	40 38E
Amurani	21	38 33N	22 4E
Amurgura	35	17 20S	175 30W
Amuseo	19	42 9N	4 18W
Ana	30	18 0N	93 38W
Anab	36	31 27N	35 4E
Anabara R.	22	69 30N	108 50E
Anabarsk	22	73 0N	112 30E
Anadir, Gulf of	22	64 0N	182 0E
Anadir, R.	22	64 40N	173 0E
‡ Anadolia	26	39 30N	30 30E
Anafield	7	52 42N	8 0W
Anafonitra	21	37 53N	20 41E
Anagh	7	52 18N	8 41W
Anagnia	13	41 45N	13 10E
Anajaz R.	34	0 50S	50 30W
Anambu Isle	22	3 30N	106 0E
Anamba Isles (North)	22	3 0N	105 40E
Anamour	26	36 15N	32 53E
Anana	11	42 48N	2 56W
Ananmore I.	13	7 7N	9 45W
Ananouri	12	41 59N	44 50E
Anapa	15, 12	44 58N	37 21E
Anaphi	21, 26	36 37N	25 45E
Anarab, R.	28	13 30N	37 28E
Anasness	15	69 22N	18 29E
Anastatia	32	29 51N	81 23W
Anathoth	36	31 50N	35 13E
Anatolica	21	38 22N	21 19E
Anau	34	1 0N	61 22W
Anauirapucu, R.	34	1 10N	53 0W
Anazo, R.	34	12 0N	41 30E
Anazari	21	37 37N	21 52E
Anbar	22	33 15N	43 35E
Ancenis	8	47 23N	1 9W
Anchorite's Isle	22	0 40N	146 30E
Ancieanes	19	41 17N	7 9W
Ancino	19	39 50N	8 20W
Anclam	10	53 52N	13 48E
Anelotes Cays	32	28 5N	83 10W
Aneona	13	43 36N	13 30E
Aneona, R.	28	12 8N	40 45E
Ancroft	5	55 42N	1 57W
Aneud, Culfo	14	42 0S	73 0W
And	14	56 19N	9 85E
Andalgala	34	26 58S	67 30W
‡ Andalusia	19	37 30N	5 0W
Andaman Isles	22	12 30N	93 0E
Andaman Isle (Little)	22	10 30N	92 45E
Andamarca	34	19 0S	67 53W
Andao	19	40 22N	7 2W
Andaye	19	43 21N	1 45W
Andeer	18	46 38N	9 25E
Andelingen	18	47 85N	8 42E
Adelle, R.	8	49 17N	1 13E
Andelys	8	49 17N	1 12E

NAMES	MAP	LAT.	LONG.
Andenne	17	50 30N	5 5E
Andenœs	15	69 26N	15 0E
Anderlecht	17	50 49N	4 18E
Anderlues	17	50 25N	4 18E
Ander Matti	18	46 30N	7 25E
Anderonia	21	38 5N	24 20E
‡Anderson	32	38 0N	84 50W
‡Anderson	32	34 30N	82 30W
‡Anderson	32	36 10N	84 10W
Andes Mountains	34	10 0S	77 20W
Andinitza	21	38 59N	22 25E
Andoen	14	69 18N	15 11E
Andolia	26	39 30N	31 0E
Andorg	15	68 55N	17 0E
Andorra	19	42 20N	1 27E
Andoval	26	38 4N	31 46E
Andover	5	51 12N	1 20W
Andoy	17	58 28N	4 56E
Andrache	19	39 34N	2 22E
‡Andragiry, R	22	0 58S	102 0E
Andrahan	7	53 9N	8 50W
Andrama	26	36 52N	41 31E
Andraussa	21	37 6N	22 4E
Andravida	21	37 56N	21 17E
‡Andrea	20	35 44N	34 37E
Andrevska	12	52 20N	51 59E
Andria	13	41 12N	16 20E
Andriach	20	45 38N	26 46E
Andrie	6	55 52N	4 1W
Andro	21, 26	37 40N	24 52E
Andro I.	21	38 50N	24 57E
Andro, Cape	21	37 52N	24 58E
Andros, Isle	32	25 0N	78 10W
Androssan Castle	6	55 41N	5 50W
Androvecchio	21	38 51N	24 44E
Andujar	19	38 2N	4 5W
Andyk	16	52 44N	4 11E
Anegada Bay	34	40 10S	62 10W
Aner	36	32 27N	35 3E
Aneveld	16	52 39N	6 37E
‡Anfilah	27	14 47N	40 40E
Angard	22	55 27N	109 54E
Angarska	4	65 55N	165 50E
Angeja	34	12 6S	50 59W
Angel Chai	26	38 15N	43 13E
Angeles Is.	30	29 30N	112 30W
Angelica	32	42 15N	78 5W
Angelo Kastro	21	37 46N	23 20E
Angelos	33	29 16N	112 5E
Angelskoi	12	53 25N	58 57W
Angerburg	12, 10	54 13N	21 48E
Angermanland	15	63 40N	17 20E
Angers	8	47 28N	0 37W
Angerup, R	10	54 25N	21 50E
Angi	21	38 28N	20 43E
Angilon	8	47 25N	2 26E
Angistri	21	37 42N	23 20E
Angol	31	37 48S	71 36W
‡Angola	27	9 15S	14 0E
Angonta	27	15 15S	50 15E
Angori	22, 26	40 37N	29 5E
Angostura	34	7 59N	63 45W
‡Angote	28	11 30N	40 0E
Angouleme	34	5 16N	53 52W
Angoulême	8	45 42N	0 15E
‡Angoumois	8	45 40N	0 20E
Angozha Isles	27	16 30S	39 45E
Angra de Cinta	27	23 0N	16 3W
Angra Pequiua	29	26 30S	15 5E
‡Angra	27	38 38N	26 13W
Angra S. Antonio	29	20 30S	12 45E
Angson	15	63 42N	21 10E
Anguadilla	30	18 35N	66 59W
Anguet, R.	28	8 37N	35 45E
Anha	10	51 47N	12 0E
Anholt	15	56 43N	11 45E
Anholtby	15, 14	56 43N	11 40E
Anican, Is	34	52 28N	59 9W
Anicuns	34	16 32S	49 40W
Anizeh	22	26 39N	43 9E
Anjenga	23	8 35N	76 50E
Anjesa, R	14	66 30N	22 20E
‡Anjou	8	47 20N	0 45W
Ankenes	14	68 25N	17 3E
Ankober	28	9 42N	40 30E
Anlier	17	49 45N	5 37E
Anlo	16	53 2N	6 40E
Anloy	17	49 57N	5 13E
Ann	14	63 12N	12 45E
Anna, Is	22	4 30N	132 27E
‡Anna, St. Is.	34	11 0S	51 0W
Annach Isle	7	54 18N	10 3W
Annacotty	7	52 40N	8 28W
Annadown	7	53 23N	8 53W
Annagh	7	53 25N	8 39W
Annah	22	34 22N	41 50E
Annalee	7	54 3N	7 25W
Annalong	7	54 7N	5 56W
‡Annam, former Empire of	22	16 0N	105 0E
Annamoore	7	53 54N	7 58W
Annan	6	54 59N	3 14W
Anna Pink, Bay of	34	45 50S	75 0W
‡Annapolis (Maryland)	32	38 55N	76 30W
Annapolis, Gut of	31	44 39N	66 0W
Annapu, R.	34	6 30S	51 0W
‡Ann Arundel	32	39 0N	76 45W
Anne, Cape	32	42 36N	70 30W
Annesley Bay	28	15 25N	39 49E
Annestown	7	52 9N	7 16W
Annevou	17	50 22N	4 52E
Annobon	27	1 0N	5 0W
Annot	8	43 57N	6 42E
Annouay	8, 17	45 17N	4 44E
Anow, Lake	7	54 3N	8 16W
Anquila	30	18 15N	63 0W
Ansa	27	6 20N	1 18W
Anse	8	45 56N	4 51E
Ansenburg	17	49 43N	6 4E
Anslie, L.	31	46 5N	60 45W
Anson Bay	35	13 20S	130 15E
‡Auson	32	35 0N	80 10W
Anstruther	6	56 14N	2 44W
Anstun	8	46 55N	4 20E
Anszan	8	42 53N	0 20E
Antaguines	19	41 14N	4 44W
Antalo	28	13 14N	39 58E
Antanguin	32	13 32S	48 47E
Antequera	19	37 6N	4 3W
Anthedon	36	31 24N	34 21E
Anthi	18	46 20N	6 26E
Anti Ipsera	21	38 34N	25 34E
Anti Paxo	20	39 55N	20 15E
Antibes	8	43 32N	7 6E
Anticosti, Isle	31	49 25N	63 0W
Antieut Tombs	24	29 26N	64 33E
Antigonish	31	45 35N	62 0W
Anti Gozzo	20	34 55N	24 2E
Antigua Isle	6	81 0N	16 59W
Antioch	22	34 14N	36 18E
Antioco	13	39 5N	8 20E
Antion, Mount	18	46 4N	7 55W
Anti Paros	26	37 0N	25 2E
Antiparus	21	37 3N	25 3E
Autipatris	36	32 19N	35 1E
Antivari	20	42 4N	19 10E
Ant Milo	21	36 48N	24 15E
Antnas	14	65 32N	21 58E
AutoingCanal	17	50 33N	3 35E
Antoing	17	50 33N	3 27E
Autongil Bay	27	15 38S	49 48E
Antoni Thal	18	46 53N	9 48E
Antonin	8	44 12N	1 48E
Antouio Is	27	14 56N	25 21W
Antrain	8	48 29N	1 27W
‡Antrim	7	54 55N	6 0W
Antrim	7	54 44N	6 15W
Ants' R.	29	30 52S	30 45E
Antuco, V.	34	37 30S	70 30W
‡Antvorskov	15	55 24N	11 20E
Antvorskov	15	55 23N	11 22E
‡Antwerp	4	51 15N	45 0E
Antwerp	17	51 13N	4 25E
Auveruier	18	46 58N	6 53E
Auvill	6	52 55N	4 27W
Anville	7	53 3N	9 12W
Anxious Bay	35	33 45S	134 45E
A Nyereshaza	11	48 3N	23 41E
Anzicoor or Micoco	27	3 30S	16 0E
Aoiz	19	42 44N	1 21W
Aor, Is	22	2 30N	104 27E
Aor Puls	4	82 30N	104 35E
Aosta	13, 4	45 36N	7 18E
Apailza	11	48 4N	25 35W
§Apalachie Bay	30	29 0N	84 0W
Apeldoorn	16	52 12N	5 58E
‡Apenrade	15	55 5N	9 20E
Apenrade	15	55 4N	9 14E
Aphek	36	32 35N	35 13E
Apheka	36	32 48N	35 43E
Aphroditum	28	25 27N	33 38E
Apiaby	34	23 35S	49 32W
Apiaca, R.	34	9 30S	57 0W
Apinas	13	41 8N	15 0E
Apiocacumish, Lake	30	54 0N	72 0W
Apodoulo	20	35 9N	24 45E
Apollinis Hydreum	28	24 15N	34 43E
Apolobamba	34	14 1S	68 20W
Apopka, L.	32	28 15N	81 50W
Aporka	11	47 13N	19 5E
Apostles' Is.	32	47 0N	90 30W
Appalachicola Bay	32	30 30N	84 10W
Appelsche	16	52 55N	6 15E
Appeltern	16	51 50N	5 36E
Appen	16	52 11N	6 6E
Appenine Mountains	4	43 19N	12 30E
Appenzell	18	47 20N	9 24E
Appin	6	56 36N	5 28W
Appingadam	16	53 19N	6 46E
Appleby	5	54 35N	2 30W
‡Applecross	6	57 27N	5 44W
‡Appling	32	31 40N	82 20W
Appody, R.	36	5 0S	36 50W
Appollonia	27	5 2N	2 30W
Appolonia (Arsut)	36	32 18N	34 51E
Aprospitia	21	38 19N	22 37E
Apsheron, Cape	12	40 28N	50 20E
Apt	17	43 54N	5 28E
Apti	11	47 44N	19 41E
Apure, R.	34	7 20N	70 0W
Apurimac	34	15 40S	72 50W
Aquaria	13	44 18N	10 48E
Aqueda	18	41 3N	6 50W
Aquila	13, 4	42 21N	13 25E
Aquilas	19	37 23N	1 39W
Aquileia	13	45 48N	13 21E
Ara, R.	19	43 22N	9 0E
Arabal	19	37 16N	5 33W
Arabat	12	45 20N	35 26E
Arabgir	26	39 6N	38 38E
‡Arabi	20	32 0N	45 0E
‡Arabia	22	23 0N	45 0E
‡Arabia Deserta	22	28 0N	42 0E
Arabian Sea	22	16 0N	65 0E
Araboli	26	37 34N	39 10E
Arabs, G.	28	31 0N	29 5E
Arabs Mograf	27	26 57N	10 0W
Arabs Wold	27	22 0N	13 0W
Aracan	25	20 50N	93 28E
Aracena	4, 19	37 49N	6 38W
Arachnia	21	38 42N	22 15E
Arachove	21	38 31N	22 41E
Arad	4	46 15N	21 10E
Arad	36	31 17N	35 9E
‡Aragon	19	41 40N	0 40W
Aragon Can.	19	41 30N	0 40W
Aragon, R.	19	42 37N	0 50W
Aragoncillo	19	40 58N	2 0W
Aragua	34	9 31N	65 5W
Araish, Al	27	35 11N	6 10W
Araka, Bay of	28	20 15N	37 30E
Araktchevsk	22	0 25N	69 25E
Aral, Sea of	22	45 0N	59 0E
Aramaile	7	52 33N	7 53W
Arambatz	20	44 18N	25 31E
Aramo	34	2 5N	73 58W
Arance	19	40 7N	8 12W
Aranda	19	41 37N	1 38W
Aranda	19	41 40N	3 39W
Arang	28	14 25N	35 2E
Aranhy	34	5 40S	43 40W
Aranjuez	19	39 1N	3 34W
Aranmore, I.	7	55 0N	8 32W
Arapi	21	38 59N	21 14E
Aras, R.	4, 26	39 0N	47 7E
Arasan	22	45 30N	83 25E
Arauca	34	6 34N	71 3W
‡Arauca	34	33 0S	72 0W
Arauca, R.	34	6 30N	70 30W
Arauzo	19	41 44N	3 24W
Aravil, R.	18	39 0N	7 33W
Araxes, R.	12	39 40N	47 50E
Araxus, Pry	21	30 13N	21 24E
Arayanes	34	1 5S	51 50W
Arbash	12	56 9N	50 30E
Arbatt	7	54 52N	7 59W
Arbazank	26	38 59N	42 59E
Arbe	11	44 47N	14 45E
Arbel	26	36 10N	43 54E
Arbela	36	32 40N	36 3E
Arbela	36	32 51N	35 28E
Arbois	8	46 54N	5 54E
Arboja	14	59 27N	15 50E
Arbon	19	43 27N	6 35W
Arbon	18	47 32N	9 25E
Arbra	14	61 30N	16 24E
Arc, R	8	43 32N	5 7E
Arca	26	38 8N	37 47E
Arcadia, Gulf of	21	37 14N	21 35E
Archambault	8	46 36N	3 2E
Archangel	4, 12	65 40N	43 0E
Archangel Bay	12	65 0S	39 0E
Archbell (1829)	29	27 7S	27 17E
Arche, L'	8	46 8N	1 29E
Archelais	36	32 16N	35 31E
Archenno	17	50 46N	4 41E
Archipelago Grecian	4	39 0N	25 0E
Archtecbrook	17	51 26N	4 30E
Archumore	6	58 34N	4 48W
Arcissur Aube	8	48 32N	4 20E
Arco	11	45 59N	18 52E
Arcole	13	45 21N	11 20E
Arcos	19	36 40N	5 47W
Arcos	34	1 30S	45 20W
Arcos	34	16 10S	40 10W
Arcre	26	33 15N	35 30E
Ard	7	53 19N	9 44W
Arda	16	41 22N	24 33E
Arda, R.	20	41 34N	25 45E
Ardagh	7	52 29N	9 0W
Ardagh	7	53 35N	9 57W
Ardahan	26	41 5N	42 40E
Ardan	7	53 30N	9 19W
Ardanach	26	41 20N	42 4E
Ardara	7	44 45N	8 25W
Ardatov	15	54 45N	46 20E
Ardatlov	4	55 20N	42 50E
Ardavoran	6	57 38N	7 20W
Ardboline, Is.	7	54 22N	8 40W
Ardcrony	7	52 57N	8 7W
Ardeath	7	53 37N	6 23W
‡Ardèche Department of	8	44 50N	4 30E
Ardee	7	53 52N	6 32W
Ardelach	6	57 30N	3 54W
Ardelass	7	54 20N	8 40W
Ardencaple	30	75 10N	21 0W
Ardencaple Inlet	30	75 30N	20 0W
Arden, Lake	15	56 45N	9 57E
Arden, Mount	35	32 4S	138 7E
‡Ardenne, Department of	8	49 38N	4 30E
Ardes	8	45 23N	3 9E
Ardfert	7	52 23N	9 40W
Ard Ghrin	6	56 59N	7 40W
Ardglass	7	54 59N	45 37W
Ardgroom	7	51 48N	9 46W
Ardguin	7	54 26N	5 26W
Ardilla, R	19	38 10N	7 6W
Ardiuoy	7	55 10N	6 12W
Ardish	26	38 58N	43 14E
Ardmillan	7	54 28N	5 42W
Ardmore	7	54 29N	6 16W
Ardmore Bay	7	51 58N	7 40W
ArdmorePoint	6	55 48N	5 55W
Ardnamooney	7	55 10N	5 55W
Ardnamuchan	6	56 42N	6 2W
Ardnæree	7	54 7N	9 4W
Ardneave	6	55 53N	6 25W
Ardnisker, Is.	6	36 25N	6 14W
Ardolinis	7	55 3N	5 50W
Ardon	18	46 13N	7 16E
Ardoye	17	51 1N	3 12E
Ardra	7	54 48N	8 22W
Ardres	17	50 55N	1 58E
Ardriston	7	52 48N	6 30W
‡Ardross	6	57 40N	4 20W
Ardrossan	6	55 39N	4 48W
Ardshiel	6	56 41N	5 17W
Ardvare	6	58 16N	5 4W
Ardstraw	7	54 43N	7 29W
Ardtully	7	54 58N	9 26W
Ardwell	6	54 47N	4 51W
Are Doumbarra	19	41 12N	1 31E
Areg	17	50 43N	3 30E
Arena	32	43 5N	89 31W
Arenas, Cape	32	24 6N	109 35W
Arenas	19	40 16N	5 16W
Arendal	14	58 25N	8 40E
Arendonk	17	51 17N	5 2E
Arenoë	14	70 10N	20 30E
Arenos	19	42 55N	14 15W
Arens de Mar	19	41 35N	2 32E
Arensberg	10	51 25N	8 2E
Arensburg	12	58 18N	22 40E
Arenswalde	10	53 10N	15 30E
Arequipa	34	16 20S	71 50W
Arezzo	13	43 30N	11 53E
Arga	36	32 26N	35 46E
Arga, R.	22	65 54N	142 0E
Arga, R.	18	42 13N	1 47W
Argaliana	21	37 20N	21 44E
Argallon	19	38 4N	5 31W
Argamakova	12	55 38N	54 40E
Argauda	19	40 18N	3 25W
Arganzo	19	43 17N	6 32W
Argellez	8	43 1N	3 4W
Argens, R.	8	43 20N	6 30E
Argentan	8	48 46N	0 3W
Argentiera	21	36 48N	24 35E
Argentira	21	36 50N	24 34E
ArgentineRep	34	30 0S	65 0W
Argentino, Fort	34	38 30S	62 10W
Argeutino, Mt	13	42 25N	11 10E
Argenton	17	50 28N	4 12E
Argeyn	28	21 46N	31 5E
Arghana Maden	26	38 20N	39 28E
Arghidagh	26	39 15N	43 43E
Argin	12	45 20N	35 59E
Argiro Kastro	20	40 5N	20 13E
Argisch, R.	20	44 30N	25 35E
Argo Isle	28	19 12N	30 30E
Argorda	13	46 25N	11 58E
Argos	21	37 38N	22 45E
Argostoli	21	38 9N	20 31E
Arguin	27	20 28N	16 45W
Argulgrad	20	43 42N	23 1E
Argun	22	53 30N	121 0E
Argunsk	22	51 20N	119 42E
Argyle	31	43 47N	66 47W
Argyle	35	34 35S	150 15E
Arhurry	7	55 18N	7 39W
Ariano	13	44 58N	12 6E
Aribanies	29	27 37S	18 46E
Arica	34	18 20S	70 20W
Arighahoup, R.	29	24 26S	16 50E
Arinda	34	4 40N	58 57W
Aripo	23	8 40N	8 12E
Arirao	34	0 30S	63 27W
Arispe	33	30 34N	109 57W
Arispe	30	30 59N	109 59W
Aristorf	18	47 30N	7 46E
Aristonis	28	24 45N	34 28E
Aritzu	13	39 55N	9 8E
Arizia, R.	34	7 30S	60 0W
Arjeplough	4	66 0N	17 50E
Arkadia	4	37 14N	21 43E
Arkansa, R.	30	38 15N	103 0W
‡Arkansas	30	35 15N	05 0W
Arkansaw	30	34 15N	91 0W
Arkeeko	28	15 29N	39 50E
Arkeg, Loch	6	56 59N	5 8W
Arkendale	5	54 25N	2 1W
Arkesiua	21	36 54N	26 1E
Arklow	7	52 50N	6 10W
Arko	14	58 30N	17 10E
Arkopolis	30	34 55N	92 35W
Arkudi	21	38 34N	20 44E
Arkut Khan	26	38 13N	31 52E
Arlant	8	45 27N	3 45E
Arlanza, R.	18	42 5N	4 8W
Arlberg	11	47 9N	10 19E
Arleansas B.	33	27 32N	08 0W
Arles	4	43 43N	4 40E
Arlesheim	18	47 29N	7 38E
Arless	7	52 53N	7 0E
Arlon	17	49 40N	5 48E
Armadale	6	57 3N	5 50W
‡Armagh, County	7	54 15N	6 25W
Armagh	7	54 20N	6 40W
Armaghi	27	26 49N	5 58E
‡Armagnac	8	43 40N	0 30E
Armançon	8	47 40N	4 20E
Armanlik	20	43 39N	27 1E
Arnuena	21	38 8N	24 17E
Armenia	26	39 15N	41 15E
‡Armenia	26	40 0N	42 0E
Armenisch	11	45 12N	22 22E
Armi, C. del	13	37 58N	15 40E
Arminia	19	39 35N	2 58W
Armoed	29	33 30S	22 7E
Armyros	20	39 13N	22 48E
‡Armstrong	32	41 0N	79 25W
Arna	27	17 31N	23 58W
Arnas	14	63 15N	18 45E
Arnau	11	50 36N	15 44E
Arnau	10	54 40N	20 45E
Arnautkioi	20	43 27N	26 35E
Arnay le Duc	8	47 5N	4 29E
Arnborg	21	56 2N	8 59E
Arnedo	19	42 7N	2 7W
Arneira	19	38 34N	9 9W
Arnemuiden	16	51 30N	3 40E
Arneoset	14	61 43N	10 55E
Arner See	18	46 25N	7 10E
Arney R.	7	54 17N	7 52W
Arnheim Bay	35	12 20S	136 20E
Arnheim, Cape	35	12 2S	137 14E
Arnhem	4	51 59N	5 54E
Arnhem B.	35	18 0S	130 0E
Arnhem Land	35	17 30S	135 0E
Arnis	26	38 50N	43 30E
Arno, R.	13	43 40N	10 18E
Arnon R. (Cher.)	6	47 6N	2 4E
Aruonn	26	33 23N	35 31E
Arnstadt	9	50 50N	10 58E
Arnsum	16	53 5N	5 47E
Aroche	19	37 52N	6 44W
Arona	13	45 50N	8 32E
§Aroose Gala	28	8 35N	41 0E
Arosa Bay	19	42 45N	8 40W
Arouango, R	27	16 25S	29 30E
Aroy	14	56 40N	16 8E
Arqueillos	19	38 7N	3 22W
Arques	8	49 52N	1 7E
Arquesnies	17	50 28N	4 18E
Arquil, R.	19	42 50N	2 5W
Arracan	22	20 40N	93 30E
Arrajos	34	3 15S	41 48W
Arran, Isle	6	55 35N	5 10W
Arran Isles	7	53 8N	9 36W
Arranmore Islands, North	7	55 2N	8 30W
Arras	8	50 18N	2 39E
Arrau	18	47 24N	8 3E
Arr Berg	18	47 18N	7 52E
Arre, Lake	14	56 0N	12 8E
Arreau	8	42 55N	0 24E
Ar. Rehamab	28	17 45N	34 10E
Arribal	19	42 20N	2 14W
‡Arriège	8	43 54N	1 30E
Arrigadeon	7	51 39N	8 47W
Arrild	15, 14	55 8N	8 59E
Arroba	19	39 3N	4 22W
Arronches	19	39 10N	7 6W
Arroux, R.	8	46 30N	3 56E
Arrovo del Puerco	19	39 29N	6 30W
Arrow, Lough	7	54 5N	8 15W
Arrow, R.	7	54 18N	9 30W
Arrowsmith, R.	29	26 55S	25 30E
Arrowsmith, R.	35	29 25S	115 10E
Arroyo Tesedou	30	38 55N	112 35W
Arroyo	30	25 22S	56 35W
Arsace	26	36 33N	37 13E
Arsk	4	56 5N	49 54E
Arsura Nisi, or Plane Isle	21	39 30N	24 15E
Arsuranisi	20	39 30N	24 15E
Art	18	47 4N	8 31E
Arta	19	39 40N	8 17E
Arta	4, 20	39 8N	21 5E
Arta Bay	19	39 33N	3 23E
Arta, Gulf of	20	39 0N	21 0E
Arta, R.	20	39 27N	21 5E
Artaki	20	40 24N	27 45E
Artelle	17	50 34N	4 38E
Artenay	8	48 10N	1 52E
Artern	10	51 22N	11 10E
Artillery, L.	30	63 30N	107 28W
‡Artois	8	50 35N	2 30E
Artolina	21	38 32N	22 14E
Artray	7	54 30N	6 41W
Artswoude	16	52 44N	4 58E
Artynok	28	21 47N	31 15E
Arumucu, R.	34	1 20S	51 45W
Arundel	5	50 54N	0 30W
Arundels Plains	35	28 10S	134 0E
Arungabad	23	19 57N	75 25E
Arvagh	7	53 56N	7 29W
Arvidsjaur	14	65 31N	18 53E
Arville	7	53 3N	9 12W
Arville	17	50 3N	5 17E
Arvo	18	41 58N	1 27W
Arudi	8	43 10N	0 26W
Aruu	16	53 9N	5 28E

NAMES	MAP	LAT.	LONG.
Arungabad .	22	19 57N	75 40E
Arusa or La Rosa	18	46 24N	10 2E
Arys	10	53 47N	21 55E
Arzamas	4	55 40N	43 50E
Arzaneras ..	12	55 40N	43 50E
Arzaw	27	35 50N	0 14W
Arzeu, R	20	37 30N	41 40E
Arzier	18	46 28N	6 13E
Arzobispo ..	22	25 30N	141 0E
Arzobispo, Puente	19	39 46N	5 9W
Arzua	19	42 53N	8 5W
As	14	56 19N	16 35E
Asa	14	57 10N	14 51E
Asa	14	57 19N	12 25E
Asab, Is.	22	26 30N	56 37E
Asahan......	4	8 30N	99 40E
Asaroth-addar	36	32 4N	35 14E
Asaikurd	26	38 5N	43 9E
Asaph	5	53 15N	3 23W
Asby	14	57 59N	15 5E
Asbyn	14	61 20N	13 40E
Ascalon	36	31 39N	34 32E
‡Ascension ..	32	30 10N	91 5W
Asch	17	51 1N	5 36E
Asch	17	49 30N	6 1E
Ascha	9	48 58N	12 31E
Aschaffenburgh	9	50 1N	9 3E
Aschberg	14	54 8N	10 22E
Asche	17	50 55N	4 12E
Aschersleben	10	51 46N	11 30E
Asciano	13	43 18N	11 33E
‡Ascoli ..13,	4	42 55N	13 30E
Ascoli	13	41 8N	15 30E
Ascona	18	46 7N	8 44E
Ascrib Is....	6	57 35N	6 28W
Ascle........	4	64 10N	17 0E
Asfoun	28	25 25N	32 31E
Ashangee....	28	12 12N	39 50E
Ashangee, Lake	28	12 15N	39 20E
‡Ashantee ..	27	7 10N	1 30W
Ashar	26	41 10N	33 35E
Ashbourn	7	53 31N	6 25W
Ashburton ..	5	50 30N	3 42W
Ashburton, Range	35	23 45S	117 8E
Ashby	7	53 42N	6 58W
Ashby de la Zouche	5	52 37N	1 23W
Ashe, V.	32	33 40N	86 38W
Ashen L.	14	56 40N	14 40E
Asheville....	32	33 48N	86 24W
Ashford	5	51 8N	0 52E
Ashford	7	53 10N	6 7W
Ashkala	26	39 55N	40 55E
Ashlforne....	5	53 3N	1 47W
Ashmedabad	23	23 0N	73 40E
Ashmore Sh.	35	12 24S	123 0E
‡Ashtabula ..	32	41 40N	80 50W
Ashtah	23	22 58N	76 40E
Ashtaroth ..	36	32 46N	36 13E
Ashtola or Sungadeep Is.	24	25 15N	63 42E
Ashton	5	53 28N	2 8W
‡Asia Minor	26	39 0N	33 0E
Asiago ..13,	11	45 55N	11 32E
Asinara......	13	40 50N	8 20E
Asinara I. ..	13	41 5N	8 15E
Asinello	18	44 27N	14 34E
Asinhal......	19	37 19N	7 21W
Askaig, Port	6	55 56N	6 3W
Askan	28	19 35N	30 30E
Askeaton	7	52 35N	8 58W
Askersund ..	14	58 50N	15 15E
Askoe	14	54 54N	11 29E
Askow, R. ..	30	50 30N	112 10W
Askrigg	5	54 18N	1 3W
Aslov	15	54 44N	12 2E
Asmanabad..	24	28 5N	60 47E
Asmesnal....	19	41 28N	5 56W
Asnen....14,	15	56 40N	15 0E
Asnoix	17	49 48N	5 25E
Asolo........	13	45 50N	11 57E
Ason, R.	18	43 24N	3 24W
Asooda Well	27	16 0N	8 0E
Asope	21	38 14N	23 35E
Aspel	8	43 1N	0 49E
Aspe, R.	8	43 4N	0 38W
Aspelaer	17	50 51N	3 57E
Asperilla	19	40 12N	5 47W
Aspey, Bay of	31	47 0N	60 0W
Aspra	13	42 20N	12 40E
Aspro Potamo, R..21,	20	39 13N	21 25E
‡Assam......	22	27 0N	92 0E
Assa Nagga..	28	19 25N	34 10E
Assea	13	40 5N	15 10E
Assean, L....	30	56 20N	96 40W
Assce	26	37 6N	42 31E
Asseergur ..	23	21 40N	76 4E
Asseltrangen	18	47 30N	9 2E
Assen	16	53 0N	6 33E
Assenbrook..	17	51 12N	3 17E
Assendelft ..	16	52 28N	4 43E
Assenede	17	51 13N	3 45E
‡Assens	15	55 17N	10 3E
Assens	15	55 16N	9 55E
Assesse......	17	50 22N	5 1E
Ass Head....	15	55 45N	10 5E
§Assineboines	26	50 0N	103 0W
Assinee, R. and Ville ..	27	5 15N	3 6W

NAMES	MAP	LAT.	LONG.
§Assubo Galla	28	12 40N	41 30E
Assompcion	34	2 10S	72 30W
‡Assomption	32	30 0N	91 0W
Assuapmousoin L.	31	49 21N	73 45W
Assumption	22	19 50N	146 40E
Assumption I.	27	9 47S	46 29E
Assutchinsk Volcano ..	22	51 50N	158 0E
Assynt	6	58 9N	5 0W
Assynt I.	6	58 11N	5 5W
Astafinsk....	12	40 58N	45 21E
Astehiani....	20	43 43N	45 31E
Asten	16	51 24N	5 45E
Astene	17	51 8N	3 32E
Aster, R.	22	36 52N	34 19E
Asternal, R..	32	27 15N	82 15W
Asti	13	44 58N	8 12E
Astley Lake	33	37 25N	114 45W
Astoria......	33	45 53N	123 36W
Astoria......	30	46 1N	124 0W
Astorga	19	42 26N	5 59W
‡Astrakhan ..	12	48 0N	48 0E
Astrakhan ..	4	46 27N	48 5E
Astro........	22	37 26N	22 45E
Astropalia ..	20	36 33N	26 38E
Astura	13	41 20N	12 43E
Astura	21	38 17N	24 15E
Asturian Mts.	19	43 4N	4 55W
‡Asturias....	19	43 15N	6 0W
Asuncion	34	25 26N	57 50W
Atacama	34	22 35S	69 0W
Atacames....	34	0 59N	79 35W
Atalaya......	19	42 9N	0 39W
Atalaya......	19	39 59N	3 59E
Atalaya de Allayor....	19	39 50N	4 15E
Atbara	28	17 25N	34 58E
Atbara, or Isle of Meroe ..	28	15 0N	35 0E
Atcha Isle ..	30	52 50N	173 42W
Atchaly, L. ..	12	54 20N	54 30E
Atchafalaya Bay	30	29 30N	91 30W
Atchicoli	21	37 32N	22 8E
Atchitsk	12	57 0N	57 42E
Atels Mountain	18	46 27N	7 43E
Aterra, Cape	21	38 22N	20 24W
Atfieh	28	29 27N	31 29E
Ath	17	50 37N	3 47E
‡Athabasca ..	30	57 0N	110 0W
Athabasca, L.	30	59 0N	109 0W
Athabasca, R.	30	54 0N	116 30W
Athboy......	7	53 38N	6 53W
Athenry	7	53 17N	8 31W
Athens	12	37 58N	23 41E
Athens	32	33 45N	83 25W
Athens	32	35 20N	84 27W
‡Athens	30	39 21N	82 1W
Athilos	20	40 5N	23 23E
Athlaca......	7	52 27N	8 36W
Athlone	7	53 26N	7 52W
‡Athol	6	56 50N	4 0W
Athos, Mount	20	40 10N	24 20E
Athsikoonepe, Lake	30	55 40N	72 30W
Athteague ..	7	53 33N	8 14W
Athy	7	53 0N	6 59W
Atica	34	16 2S	73 55W
Atkarsk	4	51 50N	44 50E
Atkuna, R. ..	29	24 45S	17 53E
Atlas, Lake ..	14	68 40N	19 3E
Atoko	21	38 30N	20 48E
Atoll Collomandous ..	24	2 30N	73 20E
Atoor	23	10 18N	77 55E
Atral Gazal ..	28	28 45N	27 15E
Atran, R. 14,	15	57 4N	12 43E
Atri	13	42 35N	14 0E
Atronsa Mariam....	28	10 45N	38 15E
‡Attacopas ..	32	29 55N	92 0W
‡Attah	27	7 4N	7 0E
Attalens	18	46 32N	6 50E
Attanwalo Jhal	27	29 45N	72 58E
Attert	17	49 44N	5 47E
Attert, R....	17	49 45N	5 53E
§Atticameoneos ..	31	47 50N	75 0W
Attiken......	18	47 32N	8 49E
Attingausen	18	46 52N	8 38E
Attiswyl	18	47 14N	7 36E
Attleborough	5	52 32N	1 1E
Attock	22	33 54N	72 15E
Atton, Isle ..	22	52 33N	173 0E
Atved	14	58 14N	16 18E
Atumposo ..	34	6 5S	74 59W
A. Varsany ..	11	47 2N	23 30E
Avain	17	50 27N	5 18E
Avalles......	8	46 10N	0 42E
Avallon	17	47 32N	3 56E
Avamska	17	68 55N	89 55E
Avanca......	26	38 51N	34 37E
Avart Yerra	20	40 50N	22 44E
Avas Ujafalu	11	47 53N	23 30E
Avatchka Bay......	17	52 40N	160 0E
Avauzo......	19	41 44N	3 21W
Avdinco	26	34 40N	32 43E
Ave..	17	50 8N	5 9E
Avegno......	18	46 14N	8 43E
Aveiro 4,	19	40 36N	8 30W
‡Aveiron, Department of	8	44 20N	2 40E
Avelghem ..	17	51 48N	3 26E

NAMES	MAP	LAT.	LONG.
Avellino	13	40 55N	14 48E
Avenakoe Isle	15	55 1N	10 18E
Aveuche	18	46 53N	7 3E
Avenne	17	50 6N	5 19E
Avent	18	46 16N	7 15E
Averboden ..	17	51 3N	4 59E
Avercest	16	52 38N	6 22E
Averhorn Beets	16	52 35N	4 58E
Averlo	16	52 16N	6 12E
Averoe	14	63 0N	7 34E
Aversa......	13	40 56N	14 14E
Aves Isles ..	30	12 0N	67 30W
Avesnes	8	50 10N	3 57E
‡Aveyron....	8	44 15N	2 35E
Avezaat	16	51 53N	5 22E
Aviemore....	6	57 11N	3 47W
Aviga	18	46 15N	9 6E
Avigas	22	4 40N	95 50E
Avignon	8	43 57N	4 51E
‡Avila	4	40 42N	4 49W
Aviles	19	43 30N	5 48W
Aviles	30	13 10N	86 55W
Avister......	17	50 43N	5 35E
Avoid, Bay of	35	34 26S	135 15E
Avon Range	35	32 30S	118 0E
Avorani	21	38 44N	21 57E
Avracha	20	40 39N	27 8E
Avranches ..	8	48 43E	1 16W
Avre, R.	8	48 28N	1 0E
Avsiano Petravsk ..	12	53 45N	56 16E
Au..........	18	47 12N	8 21E
A. Ursa	11	45 43N	24 39E
Auarket Fiord	30	61 20N	43 0W
Aubange	17	49 33N	5 49E
Aubaya	34	23 0S	46 30W
‡Aube	8	48 0N	4 0E
Aube, R.	8	48 25N	4 30E
Aub Dial	28	31 5N	32 31E
Aubel	17	50 45N	5 53E
Auberhies ..	17	50 44N	3 40E
Aubin du Cormier	8	48 19N	1 21W
Aublain	17	50 4N	4 25E
Aubonne	18	46 24N	6 22E
Aubusson....	8	45 57N	2 14E
Auby........	17	49 50N	5 12E
Auch........	8	43 41N	0 36E
Auchal, L. ..	6	57 55N	5 4W
Auchencairn	6	44 48N	3 52W
Auchenasheen	6	57 37N	4 59W
Auchterarder	6	56 18N	3 42W
Auchtergaven	6	56 30N	3 29W
Auchtermarnie	6	56 13N	3 4W
Auchtermuchty ..	6	56 17N	3 15W
‡Aude, Department of	8	43 8N	2 30E
Aude, R.	8	42 50N	2 10E
Audierne Bay	8	47 54N	4 25W
Audorf......	9	47 39N	12 10E
Auenza......	19	41 19N	2 52W
Auerbach....	9	50 30N	12 25E
Aufschar	26	37 36N	32 2E
Aughavohel..	7	54 29N	8 12W
Augher......	7	54 24N	7 6W
Aughnacloy..	7	54 25N	6 56W
Aughrim	7	52 51N	6 21W
Aughrim	7	53 19N	8 18W
Aughrim	7	6 19N	52 53W
Aughris Head	7	54 15N	8 44W
Augila	27	29 30N	21 44E
Augio	18	46 24N	9 7E
Augo Point ..	21	33 7N	22 37E
Augsburg....	9	48 22N	10 45E
Augst	18	47 31N	7 43E
Augusta	13	37 15N	15 17E
‡Augusta....	32	38 0N	79 0W
Augusta	32	44 10N	70 0W
Augusta	35	34 6S	115 25E
Augusta	30	33 1N	81 50W
Augustmesga	16	53 14N	6 13E
Augustenborg	15	54 59N	9 52E
Augustine Bay	27	23 15S	43 30E
Augustus Is.	35	15 20S	144 40E
Augustus, Fort	6	57 9N	4 39W
Aulderman ..	6	56 20N	4 44W
Auletta......	13	40 30N	15 20E
Aulne, R. ..	8	48 10N	3 45W
Aulne	17	50 39N	5 46E
Aulum ..15,	14	56 16N	8 53E
Anneau......	8	48 29N	1 29E
‡Aunis	8	46 5N	0 50W
Aups........	8	43 38N	6 16E
Auranitis	36	32 50N	36 20E
Auray	8	47 44N	2 55W
Aurillac	8	44 57N	2 31E
Auroin Araumb ..	26	35 38N	38 16E
Aurora	32	39 18N	87 59W
Auspitz......	11	48 57N	16 49E
Aussee	11	47 38N	13 50E
Aussig	11	50 38N	14 0E
Austerlitz ..	11	49 8N	16 57E
Austin	30	30 25N	98 0W
Austin	33	30 26N	98 0W
Austin Range	35	28 30S	119 0E
Australian Alps	35	36 30S	147 0E
Australian Bight......	35	33 0S	129 0E

NAMES	MAP	LAT.	LONG.
Australia Felix......	35	36 30S	145 0E
Australia, North	35	14 0S	133 0E
Australia, South	35	30 0S	136 0E
Australia, West	35	30 0S	117 0E
Australind ..	35	28 57S	114 45E
‡Austria	4	48 0N	20 0E
Authie, R. ..	8	50 25N	1 40E
‡Antauga....	32	32 48N	86 35W
Auvergny....	8	45 25N	2 45E
Auwen	17	49 39N	6 17E
Aux Pins Pt.	31	42 20N	81 56W
Auxerre	8	47 49N	3 38E
Auxon	8	45 23N	3 28E
Auzance	8	46 2N	2 32E
Awagne	17	50 20N	4 56E
Awe, Loch ..	6	56 20N	5 12W
Awerden	10	53 43N	21 22E
Ax..........	8	42 44N	1 48E
Axel	16	51 16N	3 55W
Axelterp 15,	14	56 46N	9 59E
Axim........	27	5 0N	2 10W
Axiugur	23	26 15N	83 20E
Axminster ..	5	50 47N	2 58W
Axmouth....	5	50 41N	3 1W
Axum	28	14 0N	38 58E
Ayace	13	45 48N	7 35E
Ayamonte 4,	19	37 14N	7 17W
Ayas	26	36 45N	35 55E
Ayasaluk	26	37 57N	27 40E
Aycha Bay ..	11	50 40N	15 0E
Ayerbe	19	42 15N	0 35W
Aylesbury ..	5	51 50N	0 50W
Aylmer, L. ..	30	64 25N	108 0W
Aylsham	5	52 50N	1 14E
Ayoun Mousa	28	29 44N	32 40E
Ayora	19	39 6N	1 12W
‡Ayr, County	6	55 27N	4 20W
Ayr Head....	6	55 26N	4 41W
Ayre, Isle ..	19	39 6N	4 30E
Ayth	28	13 50N	41 44E
Aytou	6	55 51N	2 11W
Aza	19	41 35N	3 48W
Azagala	19	39 12N	6 39W
Azamor......	27	33 19N	8 15W
Azani	21	38 40N	20 37E
Azarfa	30	33 37N	5 35W
Azeeabad	24	34 0N	68 41E
Azerrijau	12	40 0N	46 0E
Azevedo, R..	34	9 0S	57 0W
Azio	20	38 56N	20 50E
Azores	27	28 0N	26 0W
Azotus Ashdod....	36	31 44N	34 40E
Azov, Sea of	4	40 0N	37 0E
Azov......4,	12	47 3N	39 10E
Aztekal, R. ..	27	15 15N	32 30E
Azucar	34	28 0S	71 0W
Azuer, R.....	18	39 5N	3 30W
Azzel........	28	10 24N	39 25E
B. of Trinidad	33	40 0N	125 0W
Baa	11	43 30N	16 19E
Baaden	11	48 0N	16 22E
Baak	16	52 4N	6 14E
Baal Mountain	18	46 12N	8 12E
Baalmeon ..	36	31 49N	35 55E
Baar	18	47 12N	8 29E
Baardwyk ..	16	51 42N	5 5E
Baard	16	53 9N	5 40E
Baarle	16	51 27N	4 55E
Baarn	16	52 14N	5 18E
Baasfiord..4,	14	70 50N	29 34E
Bab-el-Mandeb, Straits of..	22	12 35N	43 22E
Bab-el-Mandeb, Sea of	22	11 35N	45 0E
Baba........	26	39 30N	26 5E
Baba Cape ..	26	39 29N	26 4E
Baba-Dagh ..	20	44 55N	28 44E
Babauakache	20	41 14N	28 14E
Babanera....	19	41 32N	2 29W
Babbage Mt.	35	30 20S	142 8E
Babbiena....	13	43 42N	11 50E
Babenhausen	9	49 59N	8 52E
Babenskoi ..	12	67 41N	30 41E
Babiacora ..	33	30 0N	107 0W
§ Babilye Galla......	28	9 0N	42 30E
Babine, Lake	30	55 30N	125 30W
Babine Fort	30	55 43N	126 0W
Babinski Is..	22	46 35N	53 50E
Baboga......	20	41 21N	20 10E
Babuanes....	22	19 20N	121 20E
Babuto I....	28	24 40N	35 15E
Babylon, Ruins of ..	22	32 30N	44 40E
Babylon	32	40 43N	73 15W
Bacaba	34	6 0S	47 0W
Bachelle	17	50 24N	5 22E
Bachrina	20	41 38N	22 20N
Back H.	29	33 30S	18 20E
Backe	14	58 42N	12 23E
Back, R.	30	65 10N	105 0W
Backergunge	23	22 40N	90 40E
Bacras	28	13 28N	33 55E
Bacsi........	11	45 45N	22 59E
Bacson	11	46 5N	25 43E
Badajos	4	38 52N	6 44W
Badana......	20	44 34N	19 39E
Bad Axe, R.	32	43 32N	91 10W
‡ Baden....4,	9	48 30N	8 8E
Baden 9,	4	47 28N	8 17E

NAMES	MAP	LAT.	LONG.
Baden	18	46 24N	7 41E
Baden, Loch	6	58 18N	4 57W
‡ Badenoch ..	6	57 5N	4 0W
Badieopol ..	12	62 19N	37 20E
Badinska....	22	62 25N	131 30E
Badleau	6	55 27N	3 43W
Badis........	6	57 2N	5 13W
Badoo	27	13 2N	12 58W
Badoo, R.....	24	28 30N	62 44E
Baduz	18	46 38N	8 38E
Baelen	18	51 11N	5 9E
Baena	19	37 38N	4 23W
Baexem	16	51 14N	5 52E
Baeza	19	37 56N	3 29W
Baffa........	26	34 48N	32 25E
Baffin's Bay..	30	73 0N	65 0W
Baffin's Is. ..	30	74 30N	51 30W
Bafi	26	37 31N	27 39E
Bafra	26	41 34N	35 57E
Bagah	24	30 23N	69 40E
Bagantchik..	22	47 25N	54 32E
‡ Bagdad	26	33 25N	44 30E
Bagdad......	22	33 20N	44 24E
Bagera	26	36 47N	39 15E
Bagerva	26	36 15N	39 15E
Bagg Isle....	15	55 18N	9 49E
Baghan......	24	30 30N	68 28E
Baghwan, Val.	24	28 2N	66 10E
Baglaghar ..	27	24 59N	89 41E
Bagnères	8	43 63N	0 10E
Bagniska	20	42 35N	20 59E
Bagot Range	35	26 30S	35 0E
Bagouslav ..	4	49 40N	30 54E
Bagshot	5	51 23N	0 38W
Baha	28	13 15N	34 31E
Bahama Isle ..30,	32	26 35N	78 30W
Bahama	30	26 30N	78 30W
Bahawn Mt..	7	53 45N	9 30W
Bahia	33	32 47N	116 43W
Bahia de Sebast	33	28 37N	115 0W
Bahia Honda	22	10 15N	118 50E
Bahr el Abad, or White R., or El Aice	28	12 40N	32 0E
Bahr Belema, Dry R.	28	28 30N	27 30E
Bahr el Adder	28	9 30N	29 0E
Bahnn	24	29 15N	69 29E
Baiao........	34	2 58S	49 25W
Baides	19	41 3N	2 45W
Baihout	26	40 15N	40 22E
Bail, R......	30	64 15N	50 40W
Bailonville ..	17	50 19N	5 20E
Bailundo	27	11 54S	16 6E
Bainbridge ..	32	30 45N	84 45W
Baise, R.....	8	44 17N	0 19E
Baja	4	46 8N	19 2E
Baja and Alta	34	23 0S	68 15W
Baja	20	47 19N	26 19E
Bajes........	11	47 55N	18 15E
Bajour	24	34 52N	70 45E
Bajungan, R.	35	35 32S	144 20E
Bakaevsk....	4	46 42N	49 47E
§Bakarikarri	29	25 20S	23 30E
Bakel	16	51 31N	5 43E
Bakel, F.	27	14 45N	11 45W
Baken	20	46 26N	26 43E
‡Baker	32	31 30N	84 30W
Baker, Lake	30	65 57N	93 0W
Bakewell	5	53 10N	1 40W
Bakevitza ..	20	44 6N	19 25E
Bakhta, R. ..	22	62 40N	95 0E
Bakin	7	52 13N	10 16W
Bakillihar, or Plains and Forest	29	26 17S	22 37E
Bakir, R.	20	38 52N	26 58E
Bakmont	4	48 33N	37 25E
Bakn........	34	40 20N	49 50E
Baksaeva	4	47 48N	51 40E
Baksa	11	46 40N	16 31E
Baktash	24	38 31N	34 59E
Bakuba......	24	37 37N	44 40E
Bakwa	24	32 47N	63 10E
Bala	5	52 58N	3 40W
Bala	24	32 5N	64 42E
Bala Wulee	24	32 36N	66 26E
Balabac	22	8 0N	117 15E
Balabagh	24	34 21N	70 19E
Balachev	4	51 20N	43 20E
Bala-chna ..	12	56 30N	43 59E
Balaganskoi, L.	22	74 0N	98 30E
Balaguer	19	41 40N	0 39E
Balahazar....	26	39 8N	31 46E
Balahore	26	40 15N	40 6E
Balaigue	18	46 45N	6 22E
Balaklava ..	4	44 35N	37 17E
Balaid	12	49 30N	48 0E
Balakna	4	56 30N	43 55E
Balama, R. ..	26	40 50N	37 30E
Balambangan Isle	22	7 15N	117 0E
Balastalva ..	11	46 10N	23 55E
Balbriggin ..	7	53 36N	6 10W
Balcarras....	7	54 10N	8 34W
Balcha	26	32 5N	44 24E
Baldegger See	18	47 12N	8 15E
Baldegg	18	47 10N	8 17E
Balderick ..	7	54 22N	9 28W
Baldoon	31	42 35N	82 30W
Baldrick Point	27	16 0S	50 0E
Baldirevsk ..	12	47 20N	51 5E
Baldjik......	20	43 20N	28 9E

NAMES	MAP	LAT.	LONG.
‡ Baldwin	32	31 40N	87 45W
Baldwin	32	33 5N	83 10W
Bale, R.	24	29 20N	64 33E
Balearic Isles	4, 19	39 0N	2 10E
Baleizao	19	38 8N	7 42W
Baleshare	6	57 28N	7 20W
Balgach	18	47 24N	9 37E
Balgarva	6	57 20N	7 24W
Balguhiddar	6	56 19N	4 27W
Bali	28	10 43N	40 33E
Bali-Kesri	26	39 43N	27 44E
Balimikova	4	54 40N	55 5E
Balisedare	7	54 16N	8 30W
Baliver	6	55 48N	5 30W
Balk	16	52 54N	5 35E
Balkach, Lake	4	45 20N	78 40E
Balkali	12	45 25N	46 35E
Balkan	4	43 0N	25 0E
Ballaganeri	7	54 10N	5 52W
Ball Griffins	7	51 55N	9 33W
Ballagan Pt.	19	54 0N	6 6W
Ballagn	7	53 50N	9 0W
Ballaghadireen	7	53 54N	8 29W
Ballaghanagher	7	53 8N	7 54W
Ballaghkeen	7	52 28N	6 25W
Ballaghy	7	53 59N	8 43W
Ballalister	6	57 8N	4 49W
Ballam	7	52 49N	9 27W
Ballaurie	6	55 6N	4 45W
Ballarat	35	37 28S	143 50E
Ballas	28	26 1N	32 40E
Ballater	6	57 31N	3 10W
Balle	15	55 34N	8 15E
Ballemore	6	56 28N	4 16E
Ballenas B.	33	27 0N	113 2W
Ballendaich	6	57 13N	4 52W
Ballenstedt	9	51 45N	11 18E
Ballicumber	4	53 19N	7 38W
Balli orah	7	53 31N	8 14W
Balligrogan	6	55 24N	5 44W
Ballilinan	7	52 57N	7 1W
Ballimore	7	53 29N	7 36W
Ballin	7	42 29N	8 48W
Ballina	7	54 10N	9 5W
Ballinabole	7	52 21N	6 45W
Ballinacanick	7	54 52N	8 17W
Ballinadee	7	51 43N	8 37W
Ballinafad	7	54 3N	8 18W
Ballinagar	7	53 17N	7 20W
Ballinahatty	7	54 33N	7 20W
Ballinahinch	7	53 28N	9 44W
Ballinahown	7	52 14N	10 19W
Ballinakellen	7	54 34N	8 5W
Ballinaki l	7	52 31N	7 18W
Ballinakill Harbour	7	53 33N	10 10W
Ballinalack	7	53 59N	7 24W
Ballinamona	7	52 5N	8 35W
Ballinamora	7	53 28N	8 20W
Ballinamore	7	54 3N	7 48W
Ballinamult	7	52 13N	7 46W
Ballinasloe	7	53 20N	8 10W
Ballindangan	7	53 40N	9 54W
Ballinderry	7	52 57N	6 17W
Ballinderry	7	53 1N	8 10W
Ballinderry	7	54 32N	6 15W
Ballinderry, R	7	54 40N	6 55W
Ballindine	7	53 40N	6 49W
Ballindown	7	54 6N	8 17W
Ballingaddy	7	52 22N	8 17W
Ballingarry	7	53 2N	8 1W
Ballingarry	7	52 28N	8 45W
Ballingaro	7	53 4N	8 1W
Ballinhasseg	7	51 49N	8 28W
Ballinlough	7	54 2N	9 40W
Ballinraha	7	52 8N	10 29W
Ballinrobe	7	53 37N	9 10W
Ballinskelligs	7	51 47N	10 16W
Ballinskellig Bay	7	51 51N	10 5W
Ballintaggan	6	56 30N	3 50W
Ballintober	7	53 43N	9 15W
Ballintogher	7	54 15N	8 21W
Ballintoy	7	55 15N	6 21W
Ballintra	7	54 32N	8 8W
Ballinvarry	7	53 57N	9 3W
Balliroan	7	52 58N	7 15W
Ballisadare	7	54 11N	8 25W
Ballitore	7	53 2N	6 53W
Ballialmin	7	55 12N	6 33W
Ballnamona	7	52 5N	8 38W
Balloch	6	55 13N	4 35W
Balls, R.	30	64 15N	51 0W
Ballum	16	53 27N	5 40E
Bally James-duff	7	53 52N	7 10W
Bally James Duff	7	53 53N	7 10W
Ballyaghey	7	53 59N	8 44W
Ballyahil	7	52 33N	9 10W
Ballybay	7	54 8N	6 55W
Ballyboheg	7	54 47N	7 40W
Ballybogill	7	53 33N	6 17W
Ballyborough	7	53 56N	7 8W
Ballyborough	7	52 28N	6 42W
Ballyboes	7	55 13N	6 58W
Ballyboy	7	53 9N	7 52W
Ballybrenan	7	52 18N	6 26W
Ballybriggan	7	53 36N	6 15W
Ballybunian	7	52 32N	9 40W
Ballyburris	7	52 37N	6 59W
Ballycahill	7	52 40N	7 55W
Ballycanew	7	53 40N	6 18W
Ballycarcen	7	52 1N	7 34W
Ballycarney	7	52 34N	6 30W
Ballycarthy	7	52 20N	8 24W
Ballycashill	7	54 16N	9 20W
Ballycastle	7	55 13N	6 7W
Ballyclay Bridge	7	52 57N	9 21W
Ballyconnel	7	54 8N	7 34W
Ballycotton Bay	7	51 52N	7 58W
Ballycotton	7	52 50N	7 55W
Ballydalrel	7	51 35N	9 21W
Bally David Head	7	52 15N	10 11W
Ballyderlan	7	54 35N	8 25W
Ballydehob	7	51 34N	9 26W
Ballydonagan Bay	7	51 37N	10 5W
Ballyduff	7	52 26N	9 41W
Ballyeaston	7	54 45N	6 1W
Ballyfarnon	7	54 5N	8 9W
Ballyfearl	7	51 46N	8 20W
Ballyfield	7	52 14N	7 13W
Ballygaddy	7	53 31N	8 42W
Ballygawley	7	54 28N	7 1W
Ballygawly	7	54 27N	7 0W
Ballygally	7	54 55N	5 43W
Ballygally Head	7	54 54N	5 51W
Ballygar	7	53 30N	8 18W
Ballygart	7	53 40N	6 15W
Ballygill	7	55 20N	6 8W
Ballyglass	7	54 20N	9 20W
Ballyhack	7	52 14N	6 59W
Ballyhalbert	7	54 28N	5 30W
Ballyhaunis	7	53 45N	8 45W
Ballyhays	7	54 4N	7 20W
Ballyheelan	7	53 50N	7 20W
Ballyheigh	7	52 26N	9 52W
Ballyheigh Bay	7	52 28N	9 50W
Ballyhillin	7	55 22N	7 20W
Ballyinch	7	51 33N	9 12W
Ballykelly	7	55 2N	7 3W
Ballylander	7	52 22N	8 17E
Ballylare	7	52 14N	6 17W
Ballylickey	7	51 47N	9 2W
Ballylongford	7	52 37N	9 29W
Ballymack	7	52 56N	7 23W
Ballymackaila	7	52 54N	8 55W
Ballymaguiran	7	54 4N	7 40W
Ballymahon	7	53 34N	7 43W
Ballymanagh	7	53 57N	7 27W
Ballymena	7	54 52N	6 16W
Ballymoat	7	54 5N	8 26W
Ballymoe	7	53 42N	8 26W
Ballymony	7	55 8N	6 26W
Ballymoney	7	55 4N	6 31W
Ballymore Eustace	7	53 7N	6 35W
Ballymount	7	53 4N	6 44W
Ballymuligaton	7	53 25N	8 0W
Ballymure	7	54 47N	5 55W
Ballynaclash	7	52 53N	6 15W
Ballynacreen	7	54 46N	64 0W
Ballynahinch	7	54 23N	5 54W
Ballynakile	7	52 52N	7 15W
Ballynakill	7	53 19N	6 56W
Ballynamallard	7	54 25N	7 35W
Ballynanaght	7	53 56N	7 26W
Ballynamult	7	52 14N	7 46W
Ballynashaw Head	7	52 22N	10 5W
Ballynasloe	7	53 19N	8 8W
Ballynapark	7	55 55N	1 2W
Ballyneale	7	52 29N	7 4W
Ballynellan	7	53 58N	9 33W
Ballynesker	7	52 25N	6 21W
Ballyness Bay	7	55 8N	8 10W
Ballynode	7	54 16N	8 22W
Ballynowlan	7	53 13N	7 5W
Ballypatrick	7	52 24N	7 30W
Ballyporeen	7	52 18N	8 4W
Ballyragget	7	52 47N	7 19W
Ballyrea	7	52 35N	6 0W
Ballyreely	7	52 28N	6 13W
Ballyroan	7	52 56N	7 18W
Ballyshannon	7	54 35N	8 10W
Ballyshannon	7	53 23N	6 58W
Ballysonel	7	54 26N	8 37W
Ballysonnon	7	53 6N	6 51W
Ballyteigue Bay	7	52 13N	6 43W
Ballytrane	7	52 46N	6 49W
Ballytramount	7	52 24N	6 25W
Ballyvaghane Bay	7	53 7N	9 6W
Ballyvanan	7	53 41N	9 17W
Ballyvary	7	53 53N	9 4W
Ballyvourney	7	51 56N	9 6W
Ballywalter	7	54 31N	5 30W
Ballyweedy	7	54 40N	6 0W
Ballyyea	7	52 37N	9 20W
Balmae Head	7	54 44N	3 57W
Balquhiddar	6	56 22N	4 19W
Balsamao	34	8 55S	33 0W
Balsas, R.	30	18 0N	102 26W
Balschider	18	46 19N	7 23E
Balsinhas, R.	34	8 0S	47 50W
Balta	4	48 8N	29 39E
Balta Is.	6	60 45N	0 45W
Baltadji	20	44 5N	21 5E
Baltic Sea	4	57 0N	19 0E
Baltimore	7	51 31N	9 19W
Baltimore Harbour	7	51 28N	9 21W
‡ Baltimore (Maryland)	32	39 15N	76 30W
Baltinglass	7	52 52N	6 43W
Baltrum	9	53 45N	7 24E
Balu	25	16 15N	97 40E
Balzers	18	47 5N	9 32E
Bamah	36	32 58N	35 21E
Bamba	28	12 15N	36 59W
Bamba, R.	34	1 45S	79 0E
‡ Bambarra	27	13 45N	1 40W
Bambeamoxima	27	13 40S	17 28E
Bamberg	4	49 23N	10 59E
‡ Bambouk	27	14 45N	9 20W
Bambouk	27	14 0N	10 45W
Bamean	24	34 30N	68 12E
Bamishk	24	26 45N	58 55E
Bammakoo	27	12 0N	6 0W
Bammerlund	15	54 55N	9 23E
Bann, R.	7	55 0N	6 25W
Banados	34	25 50S	63 58W
Banagher	7	53 10N	7 55W
Banagher	7	54 53N	6 53W
‡ Banat	11	45 31N	21 20E
Banbridge	7	54 20N	6 14W
Banbury	5	52 4N	1 18W
Banca	24	2 20S	106 0E
Banda	27	4 35N	1 30W
‡ Banda Oriental	34	31 0S	56 0W
Banda Point	27	41 50S	10 45E
Bandah	23	25 35N	80 18E
Bande	17	50 10N	6 27E
Bandero	21	36 58N	25 8E
Bandon Bridge	7	51 49N	8 53W
Bandon, R.	7	51 45N	8 42W
Banee	7	52 39N	7 30W
‡ Banff, Co. of	6	57 25N	3 5W
Banff	6	57 42N	2 37W
Bangalong	27	10 20N	13 45W
Bangalore	23	13 0N	77 40E
Bangassi	27	13 28N	7 25W
Bange	8	47 34N	0 3W
Bangor	5	53 15N	4 10W
Bangor	7	54 40N	5 33W
Bangor (Maine)	32	44 45N	68 57W
Banguey Isle	34, 22	7 18N	117 22E
Baniak Isle	22	2 15N	97 30E
Baniani	20	44 38N	20 4E
Banias	26	35 12N	35 59E
Banister	32	36 45N	78 47W
Banitza	21	37 40N	22 35E
Banjaluka	20	44 43N	17 15E
Bankamp	15	54 21N	9 41E
Bankok	22	13 45N	100 38E
Bank of Newfoundland	30	46 0N	49 0W
Banks Hills	6	26 59S	17 17E
Banks Is.	30	53 30N	129 55W
Banks Isles	35	34 24S	136 20E
‡ Banks's Land	30	73 55N	115 30W
Banks's Town	7	33 45N	6 14W
Bann Upper	7	54 25N	6 24W
Bann Br.	7	54 33N	6 55W
Banna	12	60 29N	55 39E
‡ Bannanal Is.	12	11 0N	51 15W
Bannard	5	54 35N	1 55W
Bannasoo	34	6 20N	0 47W
Banbridge	7	54 19N	6 10W
Bannister	35	32 54S	166 58E
Bannock	33	45 30N	113 25W
Bannow Bay	7	52 13N	6 4W
Bannow Harbour	7	52 13N	6 52W
Banos	19	41 51N	4 23W
Banow	24	28 47N	66 40E
Bantry	7	51 41N	9 25W
Bantry Bay	7	51 38N	9 50W
Baola	4	60 32N	13 15E
Bapaume	8	50 8N	2 50E
Baquia	19	43 26N	2 44W
Bar	11	45 34N	23 9E
Bar le Duc	8	48 47N	5 11E
Bara	28	13 35N	30 18E
Bar sur Aube	8	48 17N	4 47E
Bar sur Seine	8	48 9N	4 24E
Baracn	9	47 45N	8 35E
Barakli	20	42 7N	22 41E
Baran Lukh Pass	24	26 50N	67 0E
Baranovka	12	50 20N	27 21E
Baranov, Is.	30	57 0N	134 40W
Baranow	11	50 28N	21 30E
Baranyavar	11	45 48N	18 40E
Barataria, B.	32	29 15N	90 0W
Barax	19	39 7N	2 21W
Barbaca	19	42 8N	0 9E
Barbacena	34	21 25S	44 15W
Barbacoas	34	1 58N	78 29W
Barbadoes, Is	30	14 0N	59 20W
§ Barbados (Brazil)	30	15 45S	55 0W
Barbam, R.	19	37 32N	3 3W
Barbastro	19	41 55N	0 11E
Barberine	18	46 2N	6 56E
Barberino	13	44 0N	11 12E
Barbezieux	8	45 31N	0 4W
Barbhoj	24	29 2N	66 46E
Barbitza	21	37 39N	22 50E
Barbom	27	10 30N	45 5E
Barbourville	32	36 58N	83 45W
Barbuda	30	17 30N	62 2W
‡ Barca	27	30 0N	21 10E
Barcaldine	6	56 31N	5 27W
Barcarrota	19	38 28N	6 45W
Barcellos	34	0 59S	62 34W
‡ Barcelona	4, 19	41 40N	2 11E
Barcelona	34	10 2N	64 46W
Barcelonette	8	44 23N	6 40E
Barclay	6	54 48N	3 48W
Bardaklu	26	39 16N	30 50E
Bardia Isle	22	10 43N	99 35E
Bardis	28	26 12N	32 3E
Bardonville	17	50 9N	4 55E
Bardunia	21	36 50N	22 37E
Barea	19	41 45N	8 17W
Bareda	28	22 55N	32 38E
Barehills	24	30 18N	64 0E
Bareily	23, 22	28 25N	79 29E
Bar-el-Hadjar	28	21 35N	31 0E
Barelly	23	26 30N	31 0E
Baren Thal	18	47 4N	9 10E
Bareny	20	44 45N	24 29E
Barfleur Point	8	49 45N	1 16W
Bargam	15	54 41N	9 0E
Bargen	18	47 47N	8 38E
Bargen	18	47 1N	7 16E
Barges	18	46 19N	6 55E
Bari	13, 4	41 8N	16 57E
Bari	13	39 55N	9 35E
Baricul	23	12 20N	75 10E
Barikzu	24	31 19N	67 47E
Barilak	22	65 20N	134 0E
Barisch, R.	10	51 35N	16 35E
Barisdale	6	57 6N	5 20W
Barjols	8	43 38N	5 59E
Barkail	26	36 50N	41 55E
Barketville	32	36 45N	85 12W
Barking	5	51 33N	0 3E
Barkoul	22	43 20N	93 19E
Barkoi	22	47 30N	95 0E
Barletta	13, 4	41 18N	16 21E
Barley Cove	7	51 27N	9 40W
Barmachi	20	40 29N	20 54E
Barmen	9	52 50N	9 11E
Barmouth	5	52 42N	4 0W
Barn Hill	35	33 35S	138 10E
Barn Hill	28	14 15N	41 15E
Barnabe	31	48 19N	68 27W
Barnaoul	22	53 10N	83 0E
Barnes Sand	32	25 18N	80 15W
Barnsley	5	53 34N	1 26W
Barneveld	17	52 10N	5 33E
Barneveldt Is	34	54 48S	66 45W
Barnot	17	50 22N	4 52E
Barnstaple (Massachusetts)	32	41 46N	70 15W
Barnstaple	5	51 5N	4 4W
Barnstedt	15	53 49N	8 49E
‡ Barnwell	32	33 15N	81 14W
Barode	23, 22	22 21N	73 10E
Barons' Court	7	54 42N	7 19W
Baroo	23	27 10N	72 10E
Barquin	34	31 33S	58 5W
Barr	6	55 12N	4 40W
Barr, Upper	6	55 6N	3 58W
Barra Isles	6	57 0N	7 35W
Barra Nova	19	40 40N	8 42W
Barra de Odemira	19	37 41N	8 45W
Barra de R. Negro	34	3 0S	59 30W
Barracas	19	40 6N	0 40E
Barracouta Isle	27	24 58S	43 58E
Barrado	34	12 20S	43 32W
Barranca	34	10 5N	75 8W
Barranca	34	10 40S	77 35W
Barranquila	34	11 0N	75 0W
Barrels Is.	7	52 8N	6 25W
Barrem Mts.	35	34 0S	119 45E
‡ Barren	32	37 0N	85 40W
Barrenwood	7	53 47N	6 31W
Barret	15	55 44N	9 53E
Barreyros	19	43 30N	7 10W
Barrie Is.	31	46 2N	82 50E
Barrien	9	52 56N	8 50E
Barroche	23	21 42N	73 12E
Barrosa	19	36 20N	6 7W
Barros Vermelhos	34	31 30S	50 20W
Barrow	5	54 8N	3 15W
Barrow Point	30	71 37N	157 10W
Barrow, R.	7	52 55N	6 52W
Barrow Isle	35	20 40S	115 1E
Barrow Straits	34	74 15N	86 0W
Barru Isle	34	13 29N	75 58W
Barry	7	53 36N	7 42W
Barry	6	56 30N	2 48E
Barry Head	7	57 40N	8 70W
Barry, N.T.	7	52 39N	6 40W
Barry	32	42 35N	85 30W
Bars	11	48 14N	18 31E
Barshaga	14, 15	56 58N	13 20E
Barsoe	15	55 8N	9 35E
Barteka	34	6 15N	58 40W
Bartenstein	10	54 15N	20 48E
Bartfeld	11	49 14N	21 18E
Bartin	26	41 34N	32 17E
Bartin, R.	26	41 18N	32 22E
Bartolomeo	28	46 6N	8 42E
‡ Bartholomew	32	39 10N	85 50W
Barton	5	53 40N	0 25W
Bartra, Is.	7	54 13N	9 7W
Bartsch, R.	10	51 35N	17 45E
Barvas	6	57 18N	6 28W
Baru, Is.	34	10 15N	75 42W
Baruth	10	52 3N	13 30E
Barzin	17	50 4N	6 3E
Bas Isle	8	48 46N	4 15W
Bascas	19	48 5N	8 11W
Baschir Ugli	26	37 30N	38 56E
Baschelik	26	40 19N	37 19E
Basel	18	47 29N	7 45E
‡ Basel	18	47 32N	7 36E
Bashee Isles	22	20 26N	122 0E
Basheen	24	25 49N	59 33E
Bashnikoan	25	32 43N	105 25E
Basiento	13	40 37N	16 10E
Basilan Isle	4	6 35N	122 0E
Basilee Range	35	23 15S	115 30E
Basili, R.	21	36 55N	22 41E
Basilico	21	37 58N	22 43E
Basingstoke	5	51 18N	1 5W
Baskeui	26	40 40N	29 30E
Baskutchatsk, L.	12	47 58N	40 30E
Basle, or Basel	4	47 34N	7 34E
Basleyn	28	18 30N	30 50E
Baslingden	5	53 40N	2 20W
Baslow	5	53 17N	1 40W
Basman	24, 22	28 32N	60 7E
Basna, R.	20	44 20N	17 55E
Basque Roads	8	46 5N	1 10W
Basquiau, R.	30	53 50N	101 10W
Basra, or Bussorrah	22, 26	30 25N	48 0W
Bass Rock	6	56 5N	2 42W
Bass Isle	32	41 45N	83 0W
Bass's Strait	35	40 0S	145 0E
Bassa	18	46 13N	7 19E
Bassa (Grand)	27	6 0N	10 0W
Bassacia	13	41 2N	15 30E
Bassadore	27	26 43N	55 21E
Bassano	13	45 47N	11 49E
Bassas, Is.	27	21 29S	39 41E
Bassen	4	41 10N	19 54E
Basse Rodeaux	17	50 25N	6 50E
Basseveldе	17	51 14N	3 40E
Bassilly	17	50 40N	3 55E
Bassis	12	45 59N	46 42E
Bastamanta, Bay of	34	46 0S	67 0W
Bastia	4	42 43N	9 24E
Bastien Bay	32	29 15N	89 45W
Bastrop	33	30 2N	97 6W
Bastrup	15	55 39N	11 8E
Bastogne	17	50 0N	5 43E
Bataghi	20	41 30N	24 19E
Batal	26	39 26N	35 16E
Batan Is.	25	20 24N	122 7E
Batanoea (Basan)	36	32 50N	36 0E
Bataszek	11	46 11N	18 47E
Batavia (New York)	32	43 0N	78 10W
Batavia, R.	35	12 0S	142 0E
Batcheewaung Bay	32	47 0N	84 34W
Batchewina L	32	50 15N	85 45W
§ Batclapec	29	26 45S	24 30E
Bateman Bay	35	35 40S	150 20E
Baten, R.	16	52 53N	7 4E
Batesville	32	35 55N	91 57W
Bath	5	51 24N	2 13W
Bath	11	48 16N	18 40E
Bath	31	44 10N	76 57W
Bath L.	16	51 24N	4 11E
‡ Bath (New York)	32	42 20N	77 29W
‡ Bath (Virginia)	32	39 35N	78 0W
Bathang	22	29 30N	99 25E
Bathea	19	41 8N	0 24E
Bathgate	6	55 55N	3 39W
Bathi	21	33 23N	20 45E
Bathurst	29	33 26S	26 41E
Bathurst B.	35	14 15S	144 15E
Bathurst	30, 31, 32	47 30N	65 10W
Bathurst	35	33 28S	154 20E
‡ Bathurst (Upper Canada)	31	45 0N	76 0W
Bathurst I.	35	11 30S	130 30E
Bathurst Inlet	30	67 0N	108 0W
Bathurst Isle	30	75 30N	100 0W
Bathyra	36	32 51N	36 2E
Batice	17	50 42N	5 51E
Batiscun	31	46 30N	72 10W
Batiz	11	47 45N	23 3E
Batn-el-Hadjar	28	21 30N	31 0E
Batna Carig	7	53 35N	7 29W
‡ Baton Rouge	32	30 20N	91 10W
Batorp	7	53 4N	8 39W
‡ Batoum	26	41 40N	41 55E
Batsa	4	43 10N	40 15E
Battan Shapara	26	30 19N	46 20E
Batticaloa	23, 22	7 50N	81 41E
Battle, R.	30	52 55N	112 0W
Battock Hill	6	56 57N	2 34W
Battock Mountains	6	56 56N	2 48W
Baturin	12	51 15N	33 0E
Bavataria Bay	30	29 20N	90 0W
Bauer C.	35	32 52S	134 5E
Baume	8, 18	46 47N	6 31E
Baunboy	7	54 6N	7 40W
Baune	9	51 14N	9 24E
Baunei	13	40 14N	9 38E
Bauren	18	46 57N	8 35E
Baures	34	12 25S	63 50W

NAMES	MAP	LAT.	LONG.
Bautersem	17	50 52N	4 50E
Bautzen	9	51 11N	14 25E
Bawnnoy	7	54 10N	7 42W
Baxter Range	35	32 30S	136 45E
Bay of Acre	36	32 51N	35 6E
Bay of Harbours	34	52 10S	59 20W
Bay of Islands	30	48 55N	58 0W
Baya	20	44 33N	23 15E
Bayazid	26	39 18N	44 13E
Bayeux	8	49 19N	0 44W
Bayin Is.	30	26 30N	97 30W
Baylen	19	38 3N	34 51W
Bayona	19	42 3N	8 17W
Bayona Isles	19	42 12N	8 43W
Bayona	19	40 6N	3 21W
Bayonne	8	43 37N	1 22W
Bayndah	28	17 5N	32 55E
Bayugo	22	9 0N	125 57E
Baza	19	37 29N	2 51W
‡Bazadois	8	44 30N	0 0
Bazar, R.	22	47 40N	83 19E
Bazarkhan	26	37 28N	29 10E
Bazaroula Isles	27	21 24S	35 29E
Bazas	8	44 30N	0 12W
Bazenbeid	18	47 24N	9 4E
Bazova	12	46 21N	32 0E
Bdumholder	9	49 39N	7 19E
Beachy Head	5	50 45N	0 12E
Beaconsfield	5	51 36N	0 35W
Beagh, St.	7	94 15N	7 11W
Beagle Channel	34	54 58S	68 0W
Bealderig Bay	7	54 18N	9 29W
Bealen	9	51 56N	2 8E
Beamont	8	49 7N	0 58E
Beans	18	46 37N	9 32E
Bear Haven	7	51 39N	9 53W
Bear Isle	7	51 37N	9 50W
Beath	6	56 7N	3 21W
Beattoek	6	55 18N	3 27W
Beauce	31	46 30N	71 0W
Beaucaire	7	43 48N	4 39E
Beauchesne Is.	34	53 52S	59 13W
Beaufays	17	50 34N	5 38E
Beaufort	32	32 27N	80 47W
Beaufort	29	32 40S	23 1E
Beaufort Bay	10	70 0N	142 0W
‡Beanfort County	35	31 45S	117 34E
Beaufort P.	29	34 20S	20 45E
Beaufort, R.	35	33 45S	117 0E
‡Beauharnois	31	45 1N	74 50E
‡Beaujolois	8	46 0N	4 30E
Beauley	6	57 29N	4 24W
Beauley Loek	6	57 30N	4 10W
Beaumont	17	50 14N	4 14E
Beaumont	6	55 42N	2 12E
Beaune	6	47 2N	4 52E
Beaupon	31	46 55N	75 13W
Beaupreau	8	47 15N	0 58W
Beauraing	17	50 7N	4 56E
Beauvais	8	49 30N	2 2E
‡Beaver	32	40 45N	80 25W
§Beaver Indians	30	61 30N	15 0W
§Beaver Islands	32	46 0N	85 36W
Beaver R.	10	54 30N	110 0W
Bebeji	27	11 30N	7 30E
Bebre	8	46 33N	3 40E
Beeanik	20	43 22N	20 53E
Beecles	5	52 28N	1 30E
Beeerrea	19	42 50N	7 15W
Becharet	22	39 15N	80 47E
Becheme	17	49 46N	5 35E
Bechorne	20	24 5N	20 45E
Bechuana	29	26 6S	24 15E
Beckem	9	41 46N	8 0E
Beckerich	22	49 43N	6 48E
Beckevoort	17	50 56N	4 58E
Beese	11	45 36N	20 8E
Beeskerek	11	45 22N	20 35E
Bedale	5	54 17N	1 36W
Bedcar	5	54 35N	1 0W
Beddington	7	51 59N	0 9W
Beder	22	24 3N	38 30E
Bedfont House	30	57 29N	103 45W
Bedford	5	52 8N	0 28W
‡Bedford	32	38 50N	86 30W
‡Bedford (Pennsylvania)	32	40 3N	78 25W
Bedford, Cape	35	15 24S	145 22E
Bedford (New)	32	41 56N	70 54W
Bedja	28	20 30N	36 30E
Bedodid, L.	30	60 40N	108 50W
Bedoun Vil.	28	12 32N	43 5W
Bedretto	18	46 29N	8 32E
Bedretto Val.	18	46 31N	8 26E
Bednm	16	53 18N	6 36E
Bee	6	57 23N	7 30W
Bebee Nanee	24	29 20N	67 20E
Beechy, L.	30	65 29N	107 0W
Beechy Pt.	30	70 20N	149 30W
Beeek	16	50 59N	5 48E
Beeder	23	17 50N	77 35E
‡Beejapoor	23, 22	16 55N	75 46E
Beek	16	51 54N	6 10E
Beekumpoor	23	27 45N	72 30E
Beel	11	46 28N	22 0E
Beenadir	24	31 27N	63 55E
Beernem	17	51 10N	3 23E
Beeroth	36	31 57N	35 16E
Beersel	17	51 7N	4 41E
Beersheba	36	31 15N	34 51E
Beerst	17	51 4N	2 53E
Beeskow	10	52 12N	14 21E
Beeteon	17	50 59N	4 47E
Befaxona	27	19 5S	47 59E
Beg Lough	7	54 49N	6 22W
Beg Magalesi	20	43 3N	26 26E
Beg Magalest	20	42 24N	27 2E
Beg Shehr	26	37 44N	31 55E
‡Begemder	28	11 35N	35 0E
Beggar's Bridge	7	53 25N	7 13W
‡Begharmi or Mesna	27	12 0N	16 45E
Begmilos	21	58 50N	22 19E
Begnin	18	46 23N	6 13E
Beguildy	7	52 24N	3 13W
Behat, R.	22	31 10N	72 12E
Behault	17	50 18N	6 3E
Beibazar	26	39 44N	31 58E
Beichlitz	9	51 27N	11 56E
Beid	26	38 56N	31 1E
Beierland, Is.	17	51 45N	4 25E
Bei-ger Kaleh	26	38 59N	43 44E
Beila	24	26 14N	66 32E
Beilan	26	36 29N	36 16E
Beilstein	9	49 4N	2 18E
Bein	17	50 32N	5 12E
Beinder	26	40 38N	32 37E
Beinsdorp	16	52 18N	4 33E
Beinweil	18	47 23N	7 33E
‡Beira	19	40 30N	7 42W
Beiramitchi	26	39 45N	26 43E
Beith	6	55 46N	4 37W
Beja	19	38 3N	7 51W
Bejar	19	40 32N	5 39W
Bejeren	14	67 0N	13 50E
Bejoording	35	31 12S	116 40E
Bela	20	43 32N	25 37E
Belabania	11	48 27N	18 53E
Belabre	8	46 35N	1 10E
Belaggio	13	45 58N	9 18E
Belalchazar	19	38 24N	5 6W
Belasore	22	21 33N	86 50E
Belaspoor	35	31 19N	76 45E
Belbeis	28	30 26N	31 40E
‡Belca	20	31 35N	36 20E
Belcher, Pt.	30	70 56N	154 30W
Beleher's	30	56 10N	80 30W
Belchite	19	41 20N	0 36W
Belem	18	38 40N	9 14E
Belen	34	30 59S	57 29W
Belenyes	11	46 39N	22 20E
Beles	20	36 1N	38 16E
Belesh	21	37 46N	21 51E
Beleskine	6	57 16N	4 22W
Belesme	8	48 25N	0 35E
Belessen	28	12 13N	38 15E
Belfast	7	54 36N	5 55W
Belfast (Maine)	32	44 20N	69 1W
Belfast Lough	7	54 43N	5 37W
Belfeld	16	51 21N	6 10E
Belfont	8	47 40N	6 51E
Belford	5	55 35N	1 50W
Belforte	13	44 33N	9 5E
Belg	15	54 47N	8 17E
Belgard	10	54 0N	17 22E
Belgern	10	51 32N	13 8E
Belgooly	7	51 43N	8 31W
Belgrade	20	44 50N	20 37E
Belgradtchik	20	43 38N	22 45E
Belhari	23	24 0N	80 1E
Belhavel, L.	7	54 13N	8 8W
Belida	27	36 25N	2 45E
Beliebei	4	54 10N	54 0E
Belie	25	27 9N	100 30E
Belina	20	44 45N	19 14E
Belitz	10	52 13N	12 59E
Bell Point	35	32 7S	143 12E
Bell Senyer	11	46 41N	21 51E
Bella Is.	32	29 30N	91 35W
Bellabeg	6	57 14N	3 6W
Bellac	8	46 7N	1 10E
Bellaghy	7	54 50N	6 23W
Bellata	28	25 45N	29 15E
Bellatoin	6	57 15N	4 28W
Bellatrain	7	54 3N	6 51W
Bellay	8	45 46N	6 41E
Bellay	11	44 33N	15 22W
Bellchasse	31	40 45N	70 55W
Belle Isle	8	47 20N	3 17W
Belle Isle	30	29 15N	92 0W
Belle Isle, Strait of	30	52 80N	56 0W
Belleck	7	54 33N	8 2W
Bellefonte	32	40 55N	77 50W
Bellegarde	19	42 27N	2 49E
Belleghem	9	50 47N	3 17E
Bellem	17	51 8N	3 30E
Bellenburg	9	47 34N	10 18E
Belles Tete	17	50 34N	4 9E
Bellette	28	13 29N	40 15E
Belleville	8	46 46N	1 28W
Belleville	31	44 17N	77 31W
Bellevue	17	50. 8N	6 34E
Bellinge	14	55 21N	10 19E
Bellingham	5	55 10N	2 13W
Bellingham Cas.	7	53 54N	6 24W
Bellingswolde	16	53 7N	7 9E
Bellizona	18	46 12N	8 59E
Bellmullet	7	54 13N	9 57W
Belloeil	17	50 33N	3 45E
‡ Belloochistan	22	27 0N	63 0E
Bellows Is.	7	53 21N	10 5W
Bell-rock Is.	6	36 26N	2 23W
Belluno	13	46 11N	12 20E
Belmont	7	52 11N	7 52W
Belmont	8	43 50N	2 51E
‡ Belmont	32	40 0N	81 0W
‡ Belmonte	34	16 50S	38 43W
Belmonte	19	39 32N	2 38W
Belmonte, R.	34	16 30S	40 30W
Belmount	7	53 37N	8 49W
Beloi Ozero	12	45 0N	46 20E
Belovar	11	45 56N	16 46E
Belovodsk	4	49 18N	39 38E
Belp	18	46 53N	7 31E
Belper	6	53 2N	1 30W
Belsiamate, R	30	48 53N	68 47W
Beltany	7	55 7N	8 7W
Beltchov	20	43 37N	25 35E
Beltek	11	47 33N	22 45E
Beltirbet	7	54 8N	7 29W
Beltra Lough	7	53 57N	9 23W
Belus, R.	36	32 55N	35 8E
Belvaux	17	49 51N	5 6E
Belves	8	44 48N	1 2E
Belvidere	13	39 34N	15 57E
Belvoir	7	54 18N	8 20W
Belvoux	17	49 31N	5 55E
Belz	11	50 20N	24 0E
Bembatooka	27	15 45S	47 0E
Bembesar, R.	18	37 42N	5 8W
Bemond	18	46 37N	6 32E
Ben	28	23 57N	30 30E
Benaehan, L.	6	57 30N	4 55W
Ben Allow	6	57 18N	5 12W
Ben Cheilt	6	58 23N	3 28W
Ben Ghazi	27	32 10N	20 9E
Ben Hope	6	58 25N	3 26W
Ben Horn	6	57 4N	4 7W
Ben Klibreek	6	58 17N	4 22W
Ben Lawers	6	56 32N	4 16W
Ben Lomond	6	56 14N	4 40E
Ben More Hills	6	57 48N	4 50W
Ben Mhor	6	58 7N	4 47W
Ben Muc Dlin	6	57 5N	3 35W
Ben Nevis	6	56 48N	5 0W
Ben Wyvis	6	57 40N	4 30W
Benamea	19	37 18N	4 28E
Benares	23, 22	25 30N	82 50E
Benatae	19	38 25N	2 47W
Benavente	4, 19	42 1N	5 38W
Benavilla	19	39 5N	7 50W
Benbecula Is.	6	57 27N	7 16W
Benburgh	7	54 25N	6 40W
Bender	12, 4	46 47N	29 40E
Benderen	18	47 14N	9 30E
Benecia	33	38 5N	122 30W
Benenbaek	19	49 48N	7 29E
Benesehau	11	49 44N	14 40E
Benevenagh	7	55 7N	6 53W
Benevento	14	21 0S	40 45W
Benfelden	8	48 22N	7 36E
‡Bengal	22	23 45N	90 0E
Bengal	23	24 15N	88 30E
Bengore Head	7	55 17N	6 20W
Benguela	27	12 35S	13 0E
Benhecula Is.	6	57 25N	7 18W
Beni Assem	28	28 15N	30 45E
Beni Meilan	26	37 35N	39 50E
‡Benilam	20	32 0N	46 40E
Beniolid	27	31 74N	14 10E
‡Benisouef	28	29 0N	31 0E
Benito	19	39 46N	5 8W
Benmore Head	7	55 17N	6 9W
Benuebrock	16	52 19N	4 36E
Bennets Bridge	7	52 32N	7 12W
Bennetville	32	34 35N	79 45W
‡Bennington	32	42 50N	73 15W
Benoit, L.	31	48 37N	70 40W
Benown	27	15 15N	9 0W
Bentheim	18	52 18N	7 8E
Benthuisen	16	52 4N	4 33E
Bentick Isle	35	17 4S	139 46E
Bento	34	6 50S	75 1W
Benton	32	37 11N	89 40W
Benton	32	32 46N	90 35W
Benyleh	23	27 40N	81 35E
Beralzone, L.	30	59 25N	97 0W
Berat	20	40 47N	19 49E
Beratino, R.	20	40 50N	19 28E
Beraun	11	49 58N	14 5E
‡Berber	28	17 44N	43 0E
Berchstesgaden	9	47 36N	12 53E
Berezel	11	47 52N	19 23E
Berda	4	40 14N	47 1E
Berdoe, R.	14	68 50N	19 30E
Bere Berah	36	31 38N	34 40E
Bereg	12	66 9N	38 40E
Beregh	12	48 11N	22 35E
Berekenin	17	51 1N	5 23E
Bereketli	20	40 59N	24 33E
Beren	16	51 54N	5 20E
Berend	11	46 54N	23 19E
Berenice	28	23 47N	35 23E
Berens Swarn, R.	30	53 0N	95 0W
Beresousky, L.	22	64 0N	174 0E
Berezina	12	54 12N	28 50E
Berezinsk Nikolsk	12	58 19N	51 40E
Berezna	11	48 15N	23 25E
Berezowa	22	59 55N	117 30E
Berezovoi	4	51 18N	48 43E
Berezovskoe	12	52 21N	58 30E
Berg	17	49 48N	0 8E
Berg	18	47 32N	8 36E
Berga	19	42 3N	1 46E
Berg Reichenstein	11	49 8N	13 34E
Bergalgo	18	46 31N	9 32E
Bergamo	13	45 43N	9 40E
Bergamo	28	8 10N	39 30W
Bergedorf	14	53 31N	10 14E
‡ Bergen	4	60 30N	6 0E
Bergen	10	54 20N	13 25E
Bergen	16	52 40N	4 42E
Bergen	16	51 36N	6 3E
Bergen	9	52 53N	10 51E
Bergen	9	52 49N	10 0E
‡ Bergen	32	41 0N	74 10W
Bergenhus	14	60 30N	6 50E
Bergenhus	14	61 19N	7 20E
Bergen-op-Zoom	16	51 29N	5 25E
Bergenstad	18	47 58N	8 25E
Bergerae	8	44 54N	0 27E
Bergerot	16	51 12N	5 40E
Bergoftcha	20	43 13N	23 18E
Bergumer Meer	16	53 13N	6 3E
Bergun	18	46 39N	9 44E
Bering Straits	30	66 0N	168 0W
Beringen	18	51 4N	5 12E
Berka	9	50 55N	10 5E
Berkeley	34	51 20S	57 58W
‡ Berkeley	32	39 25N	77 50W
Berkeley Mt.	35	30 10S	144 25E
Berkersdorf	9	50 43N	12 54E
Berkhout	16	52 38N	5 0E
‡ Berkshire	32	42 25N	73 10W
Berkovsk	12	58 52N	49 25E
Berl	17	49 53N	5 54E
Berlaere	17	51 2N	4 1E
Berlat	20	46 7N	27 30E
Berleburg	16	51 0N	8 15E
Berlesrent	9	48 43N	13 21E
Berlin	4	52 33N	13 25E
Bermea	19	43 40N	2 37W
Bermejo, R.	34	31 30S	68 5W
Bermudas	30	32 15N	60 48W
Bermut	24	32 53N	69 32E
Bernau	9	49 49N	12 24E
‡ Bernard, St.	32	29 55N	89 50W
Bernardino Strait	22	12 40N	125 40E
Bernay	8	49 8N	0 32E
‡ Bern	18	46 55N	7 25E
Bern	18	46 56N	7 27E
Berneastle	10	49 56N	7 2E
Bernebal	28	29 23N	31 28E
Bernedo	19	42 33N	2 28W
Bernera	6	56 47N	7 47W
Bernera, Isle	6	57 13N	5 33W
Bernera (Little)	6	58 10N	6 48W
Bernera	6	57 42S	7 8W
Bernex	18	46 10N	6 3E
Bernhardszell	18	47 29N	9 19E
Bernier I.	35	24 45S	113 20E
Beruitz	11	47 51N	15 56E
Bernouilli, Cape	35	36 54S	139 52E
Bernstadt	10	51 10N	17 33E
Bernstein	10	53 3N	15 14E
Berra	8	43 30N	5 12E
Berreen Corrough	7	53 57N	9 27W
‡ Berri	8	46 50N	1 35E
‡ Berrien	32	42 0N	86 25W
Berrien	32	32 0N	83 45W
‡ Berry	8	47 0N	2 0E
Berry Isles	32	25 37N	77 50W
Berrydale Inn	6	58 13N	3 34W
Berrydale Ness	17	58 12N	3 34W
Berrydale Water	6	58 17N	3 38W
‡ Berthier	31	46 59N	74 20W
Bertiana	18	46 28N	6 15E
‡ Bertie	32	36 0N	77 0W
Bertogny	17	59 7N	6 41E
Bertrix	17	49 52N	5 15E
Berun	10	50 8N	19 8E
Berut	20	33 50N	35 26E
‡ Berwick County	6	55 45N	2 25W
Berwick, North	6	56 4N	2 44W
Berwick-on-Tweed	5	55 45N	2 0W
Berytus (Beyrut)	36	33 50N	35 30E
Berza Palanka	20	44 27N	22 33E
Berzona	18	46 14N	8 39E
Besaeles	17	50 32N	3 38E
Besaneon	8	47 14N	6 4E
Besaneour, R.	30	46 25N	72 23W
Besaya, R.	18	43 26N	3 54W
Beshev	12	47 45N	37 49E
Besonas Is.	18	42 35N	9 3W
Besos, R.	18	41 24N	2 10E
‡ Bessarabia	4	47 0N	29 0E
Bessel	16	51 18N	6 4E
Bessy Bell	7	54 40N	7 25W
Best	16	51 30N	6 24E
Bet Coom	28	15 17N	37 30E
Bet Mariam	28	13 0N	40 0E
Betafo	27	20 15S	45 55E
Betanzos	4, 19	43 19N	8 4W
Betanzas Bay	19	43 30N	8 10W
Betatipoor	19	12 28N	76 19E
Betchick	4	40 43N	23 27E
Bethamrah	36	31 67N	35 36E
Bethany	36	31 46N	35 16E
Bethany	29	26 30S	17 13E
Bethany (Pennsylvania)	32	41 40N	75 35W
Bethar	36	32 16N	34 57E
Bethel-Luz	36	31 59N	35 13E
Bethelsdorp	29	33 46S	25 29E
Bethharan	36	31 40N	35 41E
Bethjesimoth	36	31 47N	35 35E
Bethlehem	32	40 38N	75 22W
Bethlehem	36	31 44N	35 13E
Bethmeron	36	32 58N	35 28E
Bethoron	36	31 57N	35 16E
Bethpage	36	31 47N	35 14E
Bethpeor	36	31 44N	35 35E
Bethsaida	36	32 57N	35 38E
Bethshalisha	36	32 7N	35 0E
Bethshean	36	32 36N	35 39E
Bethshemesh	36	31 48N	35 3E
Bethshittah	36	32 38N	35 29E
Bethsur	36	31 39N	35 8E
Bethulia	36	32 33N	25 26E
Bethune	8	50 33N	2 36E
Betina	20	43 14N	20 10E
Betlen	10	27 59N	111 15W
Betlis	26	38 23N	41 59E
Betni	29	25 52S	16 0E
Beto, R.	28	9 30N	36 15E
Betroit	30	42 0N	83 20W
Betsdorf	17	49 41N	6 22E
Betsey's R.	32	44 35N	85 28W
Bettemburg	17	49 32N	6 6E
Bettendorf	17	49 54N	6 13E
Betterkinden	18	47 9N	7 37E
Betuchich	20	43 31N	21 12E
Betz	17	50 55N	5 7E
Betzandorf	10	52 42N	11 12E
Bevedero, L.	34, 14	33 30S	66 12W
Beveren	17	51 12N	4 16E
Beveren	17	50 59N	3 9E
Beverley	5	53 50N	0 25W
Beverley	35	3 2S	117 25E
Beverley	32	38 59N	80 10W
Bevieux	18	46 17N	7 4E
Bevilard	18	47 14N	7 15E
Beverwyk	16	52 29N	4 39E
Beuil	16	52 54N	6 11E
Beurnevasam	18	46 29N	7 9E
Beusichem	16	51 57N	5 18E
Benvron, R.	8	47 32N	1 50E
Bewdeley	5	52 24N	2 25W
Beweren	17	50 57N	2 37E
Bex	18	46 15N	7 2E
Bexar	22	29 4N	99 5W
Bexheda	14	57 20N	15 10E
Beyame, Gebel	28	29 59N	34 54E
Beydweiler	17	49 44N	6 20E
‡Beyerland	16	51 47N	4 25E
Beyerland	16	51 48N	4 27E
Beyerste	17	50 56N	5 30E
Beyhar	23, 22	26 19N	89 32E
Beyla	23	13 36N	34 59E
Beypoor	23	11 10N	75 55E
Beyren	17	49 38N	6 22E
Beyront	26	33 52N	35 30E
Beyrys	28	24 55N	30 45E
Beza	19	43 6N	5 2W
Beziers	8	43 21N	3 19E
Bhag	24	28 35N	68 8E
Bhagulpoor	23	25 10N	87 5E
Bhama, or Bhawmo	22	24 10N	97 50E
Bhawulpoor	23	29 15N	72 0E
Bhering Strait	22	66 0N	169 30W
Bhering Isle	22	54 40N	167 0E
Bhoog	24	26 20N	60 39E
Bhooj	22	23 20N	69 55E
Bhooldra	24	26 50N	62 43E
Bhopal	23, 22	23 12N	77 21E
‡Bhotan	23, 22	27 30N	91 0E
Bhotel	23	29 5N	76 30E
Bhow	24	25 45N	61 25E
Bhukur	23	31 30N	71 20E
Bhurteer	23	29 40N	74 30E
Bhurtpoor	23	27 20N	77 40E
Bhusool	24	25 40N	64 36E
Bialykamien	11	49 51N	24 50E
Bianeo, Cape	21	39 20N	20 8E
‡Biafra	27	3 0N	10 0E
Biafra, Bight of	27	2 0N	5 30E
Bialystok	4, 12	53 4N	28 25E
Bias Bay	25	22 40N	114 40E
‡Bibb	32	33 0N	87 5W
‡Bibb	32	32 40N	83 40W
Bibbona	13	43 15N	10 31E
Bibbville	32	33 5N	87 5W
Biberac	8	45 14N	0 50E
Biberach	9	48 4N	9 47E
Biberist	18	47 11N	7 33E
Bibey, R.	18	42 25N	7 23W
Biburg	15, 9	48 22N	10 26E
Bic, Isle	31	48 15N	69 0W
Bicester	5	51 55N	1 8W
Biche, R. & L.	30	58 35N	110 50W
Bichohari	22	32 47N	21 39E
Bichuanas	29	26 5S	24 15E
Bickaneer	23	28 0N	73 28E
Biekerton I.	35	13 45S	136 27E
Bicske	11	47 29N	18 39E
Bid Af	16	51 39N	5 34E
Bidache	8	43 34N	1 9W
Bidasoa, R.	18	43 20N	1 44W
Biddah	22	25 17N	61 33E
Biddle, L.	30	42 30N	109 0W
Bideford	5	51 1N	4 20W

NAMES	MAP	LAT.	LONG.
Bieber	9	50 12N	9 23E
Biel, or Bienne	18	46 28N	3 13E
Bielaid	12	55 50N	53 30E
Biel-Gorod	12	50 40N	36 50E
Bielev	4	58 48N	36 5E
Bielfeld	9	52 3N	8 31E
Bielitz	11	49 48N	18 58E
Bielitza	12	43 42N	25 20E
Bielketcha	22	59 0N	132 0E
Bielkov Is.	22	75 42N	137 0E
Biella	13	45 35N	8 2E
Bielo Lake	4	60 10N	37 25E
Bielo	12	55 54N	32 59E
Bieloikliuteh	12	54 30N	46 59E
Bielolutzk	12	49 43N	39 0E
Bielotchei Is.	22	54 40N	138 40E
Bielovodsk	12	49 19N	39 39E
Bielozersk	4	60 0N	37 40E
Bielsk	12	61 0N	41 21E
Bienne, Lake	18	47 6N	7 10E
Biervig	15	66 45N	13 32E
Bies Bosch	16	51 46N	4 49E
Biesen	17	49 47N	6 9E
Biesmerce	17	50 18N	4 42E
Bieza, R.	4	55 30N	54 30E
Big Black R.	32	32 30N	90 30W
Big Horn City	33	45 30N	105 37W
Big Horn R.	30	44 0N	107 0W
‡ Bigah	26	40 7N	27 20E
Biggart	6	55 38N	3 32W
Bigge I.	35	14 38S	125 45E
Biggleswade	5	52 5N	0 15W
Biglan	18	46 57N	7 38E
Bigo	20	48 11N	26 58E
‡ Bigorre	8	43 0N	0 0W
Bihach	20	44 45N	15 54E
Bihain	17	50 18N	6 51E
Bihbood Khan	24	34 55N	64 1E
Bihe	27	13 30S	16 50E
Biisk	22	52 40N	85 10E
‡ Bikanair	22	28 1N	73 20E
‡ Bilbao	19	43 12N	2 55W
Bildhaus	18	47 16N	9 2E
Bilechia	20	42 59N	18 39E
Bilimbaevska	4	57 0N	60 0E
Bilini, R.	22	64 10N	127 40E
Biljehusen	9	52 46N	8 56E
Bille, R.	14	53 31N	10 15E
Billericay	5	51 38N	0 25E
Billesborg	15	55 26N	12 15E
Billevleen	17	51 23N	5 7E
Billingheim	9	49 8N	8 7E
Billom	8	45 43N	3 25E
Bills, the Is.	7	53 53N	10 9W
Bilhum	15	55 37N	8 19E
Billy	7	55 12N	6 25W
Bilma	27	18 45N	13 30E
Bilsen	17	50 53N	5 31E
Bilston	5	52 35N	2 5W
Bilth	5	52 8N	3 21W
Bina	20	43 29N	25 3E
Binche	17	50 24N	4 11E
Binden	18	46 23N	8 12E
Binderup	15	56 48N	9 36E
Bindulf	7	44 2N	8 20W
Benebek	14	54 35N	9 52E
Bingen	9	49 57N	7 54E
Bingham	5	52 52N	0 55W
Bingham's Town	7	54 12N	10 0W
Bingley	5	53 50N	1 50W
Binkom	17	50 58N	3 53E
Binnarhissa	20	41 37N	27 30E
Binneburg	15	58 28N	14 35E
Binns	6	55 22N	2 57W
Bintang	22	1 0N	104 30E
Bintenne	25	7 16N	81 18E
Bioisku	20	43 44N	19 39E
Biörkön Is.	14	59 55N	19 0E
Biorneborg	4	61 33N	21 40E
Biota	19	42 11N	1 5W
Bioux	18	46 38N	6 17E
Bibb Nr.	18	47 16N	7 43E
Bir	26	37 12N	38 8E
Birbali	21	38 24N	21 38E
Birch Hill	7	53 26N	9 5W
Bird's Lwn	7	55 11N	7 20W
Birds Isles	29	33 50S	26 7E
Birghe	26	38 17N	27 58E
Biriutch	12	50 35N	38 40E
Birke	15	56 8N	9 2E
Birkenfeld	15, 9	49 42N	7 5E
Birkenhead	5	53 24N	3 0W
Birket-el Keroon	28	29 45N	30 0E
Birket	28	10 35N	29 30E
Birket Koli	28	12 34N	29 15E
Birket Rahad	28	12 45N	30 29E
Birlat	22	46 6N	27 30E
Birmensdorf	18	47 21N	8 34E
Birmingham	5	52 30N	1 50W
Birnbach	4, 15	48 25N	13 2E
Birni, N.	27	12 15N	12 58E
Birnio	27	12 58N	11 45E
Biron	17	50 21N	5 29E
Birone	18	46 17N	8 43E
Birr	7	53 8N	7 49W
Birrtown	7	53 4N	7 54W
Birs Nemroud	26	32 23N	44 10E
Birse	6	57 6N	2 46W
Birsk	4, 12	55 27N	55 20E
Birulak, R.	22	70 56N	149 0E
Bisanig	30	30 30N	112 5W
Biscan	28	15 15N	39 29E
Biscay, Bay of	4	45 0N	4 0W
‡Biscay	19	43 0N	2 30W
Bischof-sheim	15, 9	49 37N	9 40E
Bischofszell	18	47 31N	9 15E
Biscoeville	32	34 5N	92 0W
Bisen	11	48 58N	17 15E
§Bisharee Arabs	28	20 30N	35 0E
Bishop's Bay	8	54 19N	4 37W
Bishop's Isles	7	52 44N	9 35W
Bishop Auckland	5	54 40N	1 40W
Bishop's Castle	5	52 30N	2 58W
Bishopthorpe	5	53 55N	1 5W
Bisi Thal	18	46 52N	9 50E
Biskara	27	34 24N	5 13E
Bismark	10	52 44N	11 47E
Bispo	19	37 5N	8 49W
Bissagos Isles	27	10 59N	17 45W
Bissegheni	17	50 50N	3 14E
Bissori	17	50 3N	5 48E
Bissunpoor	23	23 10N	87 28E
Bistineau, L.	32	32 25N	93 33W
Bistritiz	20	46 50N	26 10E
Bistritz	11	47 5N	25 0E
Biswooa	23	27 30N	81 0E
Bitche	8	49 4N	7 28E
Biterbury Bay	7	53 25N	9 45E
Biteiah	28	10 25N	24 10E
Bitetto	13	41 0N	16 38E
Bithoor	23	26 45N	80 20E
Bitiska	11	49 16N	16 38E
‡Bitolio	20	41 0N	21 14E
Bitouw	29	34 0S	23 0E
Bitragot	28	10 49N	28 44E
Bitramandi	28	10 34N	28 58E
Bittburg	10	50 26N	6 30E
Bitter, R.	29	30 35S	17 30E
Bitti	14	40 29N	9 28E
Bitzen	8	53 46N	9 54E
Biuchmidh-bach	9	49 23N	7 29E
Bizese	12	52 40N	18 55E
Bjokvik	14	58 50N	16 40E
Bjokum	14	59 52N	19 10E
Bjorkvatuet	14	65 19N	15 39E
Blaavand	15	55 34N	8 9E
Black	11	46 40N	21 15E
Black Bull	7	53 27N	6 29W
Black Foots	30	50 0N	111 0W
‡Black Forest	9	48 0N	8 0E
Black Head	7	53 9N	9 8W
Black Kei, R.	29	31 43S	27 0E
Black Lion Inn	7	54 20N	7 52W
Black Mountains	35	37 40S	148 0E
Black R.	31	46 0N	77 21W
Black R.	32	43 50N	82 30W
‡Black Swamp	32	41 40N	83 30W
Black Sea	4	43 0N	35 0E
Black Sod Bay	7	54 7N	10 0W
Black Tiger Mts.	29	27 45S	31 30E
Blackburn	5	53 45N	2 30W
Blackburn	6	55 54N	3 39W
Blackhouse Hills	6	55 25N	3 23W
Blacklow	6	55 36N	2 43W
Blackpool	5	53 50N	3 5W
Blackstairs Mountains	7	52 37N	6 46W
Blackstone	7	52 1N	9 53W
Blackwater	6	55 32N	5 15W
Blackwater	5	51 20N	0 43W
Blackwater	7	52 27N	6 19W
Blackwater	7	54 23N	6 42W
Blackwater, R.	7	54 22N	6 32W
Blackwire	7	53 29N	8 46W
Blaeos	19	41 35N	2 47W
‡ Bladen	32	34 30N	78 30W
Blagoveshte-hensk	4	59 45N	42 20E
Blainslie	6	55 43N	2 46W
Blair Adam	6	56 9N	3 25W
Blair Atholl	6	56 47N	3 54W
Blair Isle	30	71 15N	90 30W
Blairgowrie	6	56 35N	3 24W
‡ Blaisois	8	47 30N	1 30E
Blaivali Ruins	22	44 40N	57 30E
Blake Head	7	53 8N	9 14W
Blake Mt.	7	53 7N	9 14W
Blakely	32	31 25N	84 59W
Blakeney Castle	7	53 25N	8 28W
Blakeuey	7	53 26N	8 20W
Blakesley	32	30 50N	88 0W
Blalakiuskoi L.	22	74 15N	105 40E
Blamont	8	47 27N	6 54E
Blanc, Le	8	46 38N	1 10E
Blanc, Mt.	13	45 49N	6 55E
Blanca, L.	32	26 17S	68 0W
Blanco, Cape	21	38 17N	26 13E
Blandforum	5	50 53N	2 8W
Blanee	30	42 50N	113 51W
Blanes	19	41 40N	2 22E
Blaney Castle	7	54 7N	7 45W
Blaney Lough	7	54 8N	6 39W
Blankenburgh	9	50 41N	7 15E
Blankenham	16	52 46N	5 55E
Blankenhayn	9	50 51N	11 22E
Blankenstein	9	51 23N	7 14E
Blanquilla	30	11 50N	64 25W
Blaura	19	39 50N	3 58W
Blar	15	56 53N	9 31E
Blaskets, Is.	7	52 0N	10 21W
Blaspoor	23	31 15N	77 0E
Blatna	11	49 27N	13 53E
Blaton	17	50 30N	3 39E
Blatten	18	46 26N	7 50E
Blaufelden	9	49 20N	9 51E
Blauwberg	34	5 1N	55 2W
Blavet	8	47 50N	3 17W
Blaye	2	45 10N	0 35W
Blaze, C.	35	12 50N	130 25E
Bleach Green	7	44 25N	8 25W
Bleckeede	9	53 23N	10 46E
Bledas, Is.	19	39 0N	1 22E
‡ Bledsoe	32	35 40N	85 5W
Blegno Val.	18	46 28N	8 56E
Blege Huule	15	57 2N	8 34E
Bleicherode10	9	51 27N	10 34E
Blennerville	7	52 14N	9 46W
Blenwell	7	53 35N	8 51W
Bleoné, R.	8	44 4N	6 0W
Blessington	7	53 10N	6 32W
Bleubenren	9	48 25N	9 8E
Blexen	9	53 31N	8 31E
Bleyburg	11	46 35N	14 45E
Blieseastel	9	49 16N	7 14E
Bligh	35	32 0S	149 45E
Blink Klip	29	28 13S	23 55E
Blis	26	35 59N	38 33E
Blmthal	15	54 15N	9 58E
Block I.	32	41 10N	71 45W
Blockhouse	31	45 35N	66 40W
Bloem Fn.	29	31 34S	20 28E
Blois	8	47 34N	1 25E
Blokker	16	52 41N	5 8E
Blokzyl	16	52 44N	5 58E
Blomel Sound	6	60 50N	1 24W
Blonay	18	46 29N	6 54E
Blondelas Iss	22	49 6N	140 20E
§ Blood Indians	30	49 0N	109 0W
Bloody Farland	7	55 7N	8 18W
Bloody Farland Point	7	55 17N	8 15W
Bloody Fn.	29	25 52S	17 20E
Bloomfield	32	39 15N	84 50W
Blotouka	21	38 2N	22 34E
Bloughslund	15	55 43N	9 6E
Blountville	32	34 3N	86 29W
Blount	32	34 0N	86 40W
Blount	32	35 40N	83 50W
Bludin	20	41 20N	24 25E
Blue Earth, R.	32	43 55N	94 85W
Blue River	27	15 15N	32 30E
Blue Bell	7	52 3N	8 15W
Bluefield Sound	10	12 46N	82 55W
Bluemud Bay	35	13 27S	136 12E
Bluestack	7	54 44N	8 4W
Bluffton	32	39 10N	93 55W
Bluemenstein	18	46 44N	7 32E
Blyham	16	53 7N	7 5E
Blyth	5	55 10N	1 30W
Blyth, New	6	57 36N	2 22W
Boavista	34	15 7S	54 38W
Boavista, Is.	27	16 2N	23 58W
Boabinshi Rocks	7	54 28N	8 41W
Boarhill	6	56 18N	2 52W
Bobbio	13	44 50N	9 25E
Boberds	19	42 30N	8 2W
Bober, R.	10	51 25N	15 35E
Bobiua	12	58 37N	56 20E
Bobr, R.	9	52 7N	15 3E
Bobrka	11	49 37N	24 18E
Bobrouisk	4	53 5N	29 7E
Boca	30	5 58S	42 59W
Boea del Aneon	34	1 30N	79 0W
Boea Tigris	25	22 35N	113 40E
Boeea Giauda	30	21 0N	79 23W
Bochnia	4, 11	49 56N	20 29E
Bochorst	9	53 2N	7 37E
Bocholt	10, 9	51 55N	6 41E
Bochte	17	51 2N	3 33E
Bochstedt	9	51 30N	11 30E
Bochum	9	51 31N	7 16E
Bockelo	16	52 13N	6 46E
Boesar	11	45 42N	20 20E
Bodean Lake	30	32 30N	93 30W
Bodegnee	17	50 38N	5 22E
Bodegon	19	38 55N	5 13W
Bodenitzd	21	38 44N	22 42E
Boder, R.	10	51 25N	13 18E
Boderfield	10	51 16N	8 19E
Bodmin	5	50 27N	4 59W
Bodoe	14	67 20N	14 20E
Bodoner	7	54 46N	7 10W
Bodonhely	11	47 32N	17 21E
Boduayn	25	23 35N	98 7E
Boe	14	68 47N	14 0E
Boeuff, R.	32	32 30N	91 30W
Boffin Lough	7	53 52N	7 56W
Bog Alshanka	12	51 58N	43 21E
Bogan, R.	35	31 10S	147 5E
Boga, L.	35	35 36S	143 30E
Bogatitza	20	43 49N	19 3E
Bogaz Tr.	28	31 20N	31 45E
Bogdache	20	44 9N	16 39E
Bogdana	21	38 33N	22 59E
Bogdany	11	48 1N	21 51E
Bogerud	14	59 54N	13 55E
Boggevelde Karroo	29	32 15S	20 15E
Bognor	5	50 50N	0 38W
Bogoroslan	4	53 55N	52 7E
Bograh Mts.	7	52 2N	8 45W
Bogradesi	20	41 4N	20 45E
Boguslav	12	49 40N	30 59E
Bogutchar	12	49 59N	40 20E
Boharm	6	57 33N	3 10W
‡Bohemia	4	50 0N	14 30E
Bohemian Mountains	11	49 20N	12 40E
Boherbuy	7	52 9N	9 1W
Bohol	22	10 0N	124 0E
Boiabad	26	41 28N	34 55E
Boiatza	20	45 28N	23 59E
Boida	21	37 18N	25 57E
Boileau, C.	35	17 38S	122 35E
Boilen	16	52 52N	6 29E
Boibing Well	24	28 33N	60 0E
Boinitu	12	65 25N	29 44E
Boioussa, R.	20	40 40N	19 23E
Bois	17	50 26N	5 23E
Bois Blanc Isle	32	45 30N	84 37W
Bois St. Isaac	17	50 84N	4 19E
Boisdale I.	6	57 8N	7 40W
Bois de Amont	18	46 33N	6 8E
Bois de Lihus	8	49 28N	2 40E
Bois de Villers	17	50 24N	4 50E
Bois Le Due	16	51 43N	5 9E
Boisan	19	42 22N	6 21W
Boitline	20	42 35N	23 28E
Boitzen	9	52 50N	9 31E
Boja	28	15 55N	38 30E
Bojal	4	38 0N	7 59W
Bojana, R.	20	41 51N	19 20E
Bojauo	13	41 28N	14 29E
Bojkan	20	45 58N	27 3E
Bokhara	22	39 40N	64 55E
Bokos Kr	29	32 14S	27 30E
Boksan	11	45 23N	21 53E
Bol Uzen, R.	12	49 30N	49 40E
Bol Pedorevsk	12	52 45N	48 20E
Boladore	13	46 19N	10 15E
Bolan Pass	24	29 32N	67 3E
Bol Aniuy, R.	22	68 32N	161 12E
Bolatov	12	51 55N	43 1E
Bolchealym-sky	22	62 20N	67 20E
Bolcheresk	22	53 0N	156 0E
Bolchoillmen L.	4	46 20N	42 40E
Bolchoi Irgbiz	12	52 0N	47 28E
Bolchoi Ouzen, R.	4	50 0N	49 0E
Bolderbery	17	51 1N	5 12E
Bole	15	63 33N	16 1E
Bolechow	11	49 1N	23 50E
Boli	26	40 35N	31 31E
Boliklei	4	42 30N	45 0E
Bolinao	22	16 22N	119 22E
Bolivar	32	33 50N	88 25W
Bollingen	18	46 59N	7 28E
Bollo	19	42 22N	7 4W
Bologna	13	44 32N	11 21E
Bolotzk	4	55 30N	28 40E
Bolsha, R.	22	53 4N	156 0E
Bolsward	16	53 4N	5 33E
Bolt Head	5	50 8N	3 42W
Boltadjesti	20	44 28N	28 10W
Boltenstein	9	49 40N	11 21E
Boltigen	18	46 38N	7 23E
Bolton	5	53 35N	2 27W
Bolus Head	7	51 54N	10 2W
Bolvin	15	56 28N	8 13E
Bom Feras	34	6 29S	47 20W
Bom Jarim	34	7 30S	36 15W
Bom Successo	34	17 57S	41 42W
Bomal	17	50 25N	5 34E
‡ Bombay	23, 22	19 2N	72 50E
Bombo Mounts	29	27 0N	31 7E
Bombujapi	20	44 45N	24 49E
Bomershoven	17	50 47N	5 23E
Bommel	16	51 43N	4 17E
Bommel	16	51 49N	5 15E
Bommel Fiord	14	59 57N	5 20E
Bommel Oe.	14	58 45N	5 20N
Bommeloe	4	59 42N	5 20E
Bou Cape	27	37 6N	11 3E
Bonah	27	36 54N	7 53E
Bonanza	19	36 46N	6 27W
Bonar Br.	6	57 56N	4 23W
Bonas	10	64 0N	15 20E
Bonaserai	4	43 54N	18 27E
Bonaset	14	63 25N	13 19E
Bonass	25	26 12N	90 45E
Bouaventur	31	47 50N	67 40W
Bonavista	27	16 0N	22 30W
Bonavista Bay	30	49 0N	63 25W
Bonavista, Cape	31	49 0N	52 80W
Boncourt	18	47 29N	7 2E
‡ Bond	32	38 50N	89 29W
Bond Reef	35	9 20S	144 18E
Bondorf	9	47 51N	8 41E
Boner Fort	16	53 9N	7 10E
Bong Bong	35	34 30S	150 23E
Bonifacio, Strait	4	41 20N	9 10E
Bonifacio Strait	13	41 16N	9 25E
Boniger	18	46 40N	7 58E
Bonin Isles	22	27 0N	143 0E
Bonjem	27	31 0N	15 0E
Bonnechere, R	30	45 30N	76 25W
Bonneree	17	50 1N	5 28E
Bonnet, R.	7	54 15N	8 16W
Bonnetable	8	48 53N	0 28E
Bonnetstown	7	52 43N	7 18W
Bonneval	8	48 15N	1 21E
Bonnieres	8	49 7N	1 38E
Bonnines	17	50 32N	4 57E
Bonny	8	47 39N	2 52E
Bonorva	13	40 23N	8 43E
Bonsecour	31	45 40N	74 54W
Bonseeours Bay	32	30 30N	88 0W
Boobian Isle	26	29 40N	48 15E
Booloo	24	29 51N	63 15E
Boom	17	51 5N	4 23E
Booudee	23	27 2N	68 20E
Boondee	23	25 30N	75 35E
‡ Boone	32	40 5N	86 30W
‡ Boone	32	39 0N	84 35W
‡ Boone	32	30 0N	92 15W
Boonville	32	38 55N	92 30W
Boora, R.	16	53 3N	6 5E
Boordoor, R.	24	28 30N	62 50E
Boorlos Lake	28	31 25N	30 58E
Boorlos Mouth	28	31 30N	31 0E
Boorn, R.	16	53 3N	6 5E
Booro	28	10 56N	39 45E
Booslyan	26	39 9N	35 30E
Bootkak	24	34 21N	68 17E
Bootsehap	29	27 47S	25 7E
Boozy, R.	30	19 27S	33 59E
Bopi	34	15 55S	67 30W
Bor	26	37 52N	34 35E
Boras	14	57 45N	12 58E
Borban	34	20 50S	58 0W
Boreken	9	51 52N	64 9E
Borde	20	56 58N	27 25E
‡Bordelois	8	44 40N	0 30E
Borduszeny	20	47 43N	26 19E
Boree	24	30 30N	68 33E
Boren Galla	28	9 30N	36 42E
Borga	12	60 29N	25 50E
Borgar Fd.	4, 10	65 30N	14 0W
Borge	14	68 21N	13 2E
Borger	16	52 54N	6 44E
Borghetto	13	44 13N	9 48E
Borghetto	13	45 12N	9 30E
Borghoon	24	33 15N	60 33E
Borgie, R.	6	58 30N	4 16W
‡Borglum	15	57 40N	10 10E
Borglum	15	57 22N	9 50E
Borgne, R.	18	46 6N	7 28E
Borgne Lake	32	30 0N	89 35W
Borgo	21	37 35N	25 13E
Borgo	4	60 27N	25 50E
Borgo	21	38 9N	20 35E
Borgoforte	13	45 5N	10 50E
Borgoo, or Berdai	27	17 0N	20 15E
‡Borgou	27	11 0N	3 30E
Borguna	14	60 58N	7 39E
Borgund	14	61 3N	7 39E
Borisavsk	12	60 8N	49 20E
Borisovka	12	53 2N	44 58E
Borispol	12	50 15N	37 0E
Borisov	4	54 18N	28 88E
Borja	19	41 50N	1 24W
Borkel	16	51 17N	5 26E
Borkem	10	51 52N	6 51E
Borki	12	52 7N	38 19E
Borklinge	18	60 2N	17 30E
Borkulo	16	52 8N	6 31E
Borkum	16	53 38N	6 33E
Borlo	17	50 45N	5 13E
Bormio	13	46 29N	10 15E
Born	17	49 47S	6 29E
Borne	16	52 20N	6 44E
Borneo	22	4 40N	114 15E
Borneo	22	0 40N	114 0E
Bornes	19	41 84N	6 52W
Bornesga	19	42 28N	5 33W
Bornholm	4	55 10N	15 0E
Bornos	19	36 46N	5 40W
‡Bornou	27	11 0N	14 0E
Borutuchen	10	54 13N	17 22E
Bornum	9	52 5N	10 36E
Borochavatz	20	44 40N	20 33E
Borodino	12	55 53N	35 50E
Borodino Isles	22	26 20N	132 0E
Borogau	20	44 29N	27 1E
Borolla, R.	29	27 20S	26 50E
Boros Jeno	11	45 21N	21 50E
Borough-bridge	5	54 5N	1 25W
Borovsk	12	55 15N	36 40E
Borregaard	15	56 51N	9 16E
Borstad	19, 4	66 33N	14 29E
Bortnœs Oe.	14	60 55N	4 50E
Borsiuger-horn	16	52 48N	4 53E
Borskaia	12	53 8N	51 40E
Borstad	14	68 0N	15 0E
Borsutcheui	20	47 51N	26 34E
Borum	15	56 14N	10 2E
Bosa	13	40 18N	8 30E
Boschenried	18	46 26N	7 27E
Boschmans, R.	29	33 37S	26 30E
Boschmaus	29	25 0S	17 0E
Bosjesmans	29	30 7S	25 15E
Boskoop	16	52 5N	4 39E
‡Bosnia	4	44 0N	18 30E
Bosnia	20	43 45N	19 0E
Bosphorus	4, 20	41 15N	29 10E
Bossut	17	50 47N	4 41E
Bossut, C.	35	18 50S	121 57E
Bostan	26	37 48N	36 17E
Boston	5	52 55N	0 2W
Boston	30	42 21N	71 0W
Boston (Massachusetts)	32	42 20N	71 9W
Boston	33	38 25N	122 5W
Bostra	36	32 27N	36 40E
Bostremus, R.	36	33 36N	35 30E

Names	Map	Lat.	Long.
Bosworth	5	52 40N	1 20W
Boswyl	18	47 18N	8 19E
Bosyt	26	35 54N	35 56E
Boszormeny	11	47 40N	21 28E
Bozra	22, 26	32 33N	36 40E
Botany Bay	35	34 2S	151 10E
Botey	17	58 33N	4 40E
Botel, Tobago Is.	22	22 0N	121 30E
Botesdale	5	52 21N	1 0E
‡ Botetourt	32	37 30N	79 50W
BotheremBay	28	18 42N	37 44E
Bothia	30	71 30N	96 30W
‡ Bothnia, West	14	65 0N	17 0E
Bothnia, Gulf of	4	63 0N	20 0E
Bothwell	6	55 48N	4 8W
Bothwell	5	52 27N	0 48W
Botilsater	14	59 0N	13 14E
Boto, R.	19	38 52N	6 47E
Botoma	22	60 0N	116 30W
Botuchany	20	47 46N	26 59E
Botuno	20	43 14N	21 18E
Botzen	4	46 34N	11 24E
Bovagh	7	55 3N	6 32W
Bovernier	18	46 4N	7 3E
Bouca	19	41 44N	8 37W
Bouchoute	17	51 17N	3 45E
Bouek, R.	17	49 22N	5 5E
Boudarinskoi	4	50 40N	51 16E
Boudry	18	46 57N	6 50E
Bong, R.	12	48 0N	31 0E
Bougaditza	26	39 20N	28 17E
Bouganville,C	35	13 50S	126 18E
Bougainville, Is.	35	60 40S	155 0E
‡Bonghty	7	53 5N	8 30W
Boui	4	58 30N	42 5E
Bouillon	17	49 48N	5 5E
Boninsk	4	58 55N	48 15E
Bouis	7	52 85N	6 55W
Boujantau	22	47 0N	93 30E
Boujayah	27	36 49N	5 23E
Bouk	27	21 55S	35 0E
Bouka, L.	22	32 0N	91 0E
Bouka Nor	22	32 15N	91 35E
Bouldyr, Isle	22	52 40N	176 50E
Boulière, La	8	44 4N	1 49W
Boulogne	8	50 44N	1 34E
Boulogne, R.	8	47 0N	1 55W
Boundary claimed by Gt. Britain	31	46 9N	70 0W
Boundary (1825)	10	64 30N	142 0W
Boundary (1819)	30	42 5N	117 30W
Bourasamo	9	26 15S	29 30E
Bourbinee, R.	8	46 45N	4 30E
Bourbon I.	27	21 0S	55 30E
‡ Bourbon	32	38 0N	84 0W
Bourbon-Vendée	8	46 40N	1 26W
Bourbonne le Baine	8	47 57N	5 47E
‡ Bourbonnois	8	46 30N	3 5E
Bourbre, R.	3	45 47N	5 10E
Bourdeaux	8	44 50N	0 35W
Bourdeille	8	45 20N	0 40E
Bourg (sur Dordogne,	18	45 3N	0 30W
Bourg Argental	8	45 19N	4 35E
Bourganeuf	8	45 58N	1 26E
Bourgas, Gulf of	26	42 30N	27 43E
Bourgen Bresse	8	46 14N	5 16E
Bourge	17	49 52N	5 18E
Bourges	8	47 6N	2 30E
Bourgetheroude	8	49 17N	0 52E
Bourghas	4, 26	40 13N	26 36E
Bourgneuf B.	8	47 3N	2 5W
‡ Bourgogne	8	47 10N	4 30E
Bourke, Ft.	35	30 18S	146 2E
Bourke	35	37 30S	145 0E
Bourla, R.	22	54 0N	81 25E
Bourmont	8	48 14N	5 35E
Bouroum	22	14 20N	48 58E
Bourtange, Fort	16	53 1N	7 12E
Bons	17	49 33N	6 22E
Bousaida	27	31 20N	17 9E
Bousens	18	46 37N	6 35E
Boushashem	27	15 58N	21 11E
Boussac	8	46 23N	2 19E
Boutonne, R.	8	46 4N	0 20W
Bouvignies	17	50 38N	3 48E
Bouvignes	17	50 17N	4 54E
Bouzco	4	45 6N	26 57E
Bouzok	26	40 5N	34 50E
Bouzouk	26	41 1N	37 50E
Bouzoulouk	4	52 35N	52 0E
Bowes	5	54 30N	2 0W
Bowling Green, Cape	35	19 20S	147 18E
Bowtry	5	53 27N	1 0W
Boxmeer	16	51 39N	5 57E
Boydton	32	36 34N	78 15W
Boyes, R.	32	41 45N	95 0W
Boyle	7	53 59N	8 15W
Boyne Canal	7	53 40N	6 35W
Boyne, R.	7	53 30N	6 50W
Boyne	8	48 9N	2 28E
Boza	24	32 21N	68 25E

Names	Map	Lat.	Long.
Boza, R.	20	45 15N	26 25E
Bozlingen	18	46 52N	8 39E
Bozzolo	13	45 10N	10 35E
Bra	13	44 45N	7 55E
Braa, R.	10	53 15N	17 55E
Braake, R.	29	33 2S	25 45E
Braan, R.	6	56 33N	3 60W
‡Brabants	17	57 0N	5 0E
Bracadale	6	57 18N	6 17W
Bracadale L.	6	57 17N	6 28W
Braeke	14	62 46N	15 21E
Braekel	10, 9	51 43N	9 11E
‡Braken	32	38 40N	84 0W
Brackjaur L.	15	65 43N	15 27E
Brad	11	46 9N	23 50E
Brade	7	51 38N	9 3W
BrodickCastle	6	55 39N	5 9W
Bradford	5	53 50N	1 47W
‡Bradford	32	41 50N	76 40W
Bradsberg	14	59 25N	0 20E
‡Bradsberg	14	59 30N	8 30E
Braeschaet	17	51 18N	4 29E
Braga	4, 19	41 32N	8 18E
Braganca	34	0 37S	46 42W
Braganca	4, 19	41 51N	6 36W
Bragel Berg	18	46 59N	8 53E
Braglio Mountain	18	46 34N	10 17E
Bragnes	18	46 4N	7 13E
Bragor	6	57 1N	6 35W
Braheman	24	30 27N	67 38E
Brahestad	4	64 34N	24 40E
Brahilov	20	45 9N	27 55E
Brabmapootra, R.	22	27 40N	95 0E
Bramapootra, R.	23	26 0N	90 0E
Brail	18	46 42N	10 2E
Brailov	4, 12	49 10N	28 15E
Braine Le Comte	17	50 47N	4 7E
Braine La Leude	17	50 42N	4 23E
BraineLeChat	17	50 41N	4 18E
Braintree	5	51 54N	0 29E
Brakel	17	50 48N	3 46E
Brakenheim	9	49 4N	9 7E
Brakeen	7	52 49N	6 30W
Brakhori	21	38 37N	21 35E
Brakke Fountain	29	32 14S	23 25E
Brakke	29	30 30S	18 2E
Bral Castle	6	58 33N	3 35W
Brallingborg	14	55 49N	10 36E
Bralo	21	38 44N	22 29E
Braman Berg	15	62 9N	17 55E
Brammerau	15	54 16N	9 39E
Bramore	6	58 48N	3 32W
Brampton	5	54 55N	2 43W
Bramstedt	15	53 56N	9 58E
Bran, R.	6	57 35N	5 0W
Brana	21	38 9N	24 1E
Branach	7	53 9N	9 50W
Branea Nova	13	38 5N	16 11E
Brancaleone	13	38 0N	16 7E
‡Branch	32	42 0N	85 0W
Brand, R.	14	31 11S	26 15E
Brande	15	55 58N	9 8E
Braudenberg	9	51 45N	10 45E
‡Brandenburgh	10	52 45N	13 20E
Brandenburgh	4, 19	52 29N	12 39E
Brandies	11	50 9N	14 24E
Brandner	18	47 4N	9 40E
Brandon	5	52 28N	0 32E
Brandon	32	32 26N	89 50W
Brandon B.	7	52 17N	10 8W
Brandon Mount	7	52 15N	10 17W
Brandon Bay	7	52 12N	9 58W
Brandon Hd.	7	52 17N	10 12W
Brands Fiord	14	64 15N	10 0E
Brands Is	15	55 22N	9 45E
Branstorp	14, 15	58 4N	14 21E
Braniam	20	43 46N	20 6E
Branne	8	44 56N	0 19W
Bransha	7	52 26N	8 4W
Bransk	12	52 49N	23 0E
Brantome	6	45 25N	0 40E
Brarenburg	18	46 35N	9 18E
Bras B.	17	49 57N	5 21E
Bras H.	17	49 58N	5 21E
Brass	27	4 45N	6 15E
Brassa	18	46 35N	6 12E
Bratesti	20	46 49N	26 50E
Brattelden	18	47 31N	7 42E
Bratten	15, 14	57 30N	10 28E
Brattleboro	32	42 46N	72 40W
Bratton, R.	30	47 15N	106 5W
Bratzlav	4	48 58N	29 3E
Braulieve,Mts	7	54 10N	8 10W
Braunau	11	48 13N	13 3E
Braunau	11	50 28N	16 10E
‡Braunschweig	9	52 13N	10 33E
Braunsberg	16	54 23N	19 52E
‡ Brava	27	1 3N	43 40E
Bravo del Norte, R.	30	26 0N	97 40W
Bray	7	53 12N	6 5W
Bray Head	7	51 59N	10 19W
Brazos, R.	30	28 57N	95 22W
Brazza	11	43 20N	16 40E
Breafy	7	53 51N	9 10W
Break Sea Spit	35	24 16S	153 20E
Breakers Pt.	25	22 55N	116 30E
Breas Cas.	7	53 48N	8 56W

Names	Map	Lat.	Long.
Brecht	17	51 22N	4 38E
Brechine	6	56 45N	2 44W
‡Breckenridge	32	37 45N	86 15W
Brecon	5	51 55N	3 15W
Breda	16	51 35N	4 44E
‡ Bredalbane	6	56 30N	4 25W
Bredals Bugt	10	65 0N	14 0W
Bredear	9	51 26N	8 47E
Brede	14	63 2N	10 19E
Brede Bay	10	65 0N	23 0W
Brede Bay	4	65 15N	23 0W
Bredels Bugt	4	64 50N	13 33W
Bredevoort	16	52 38N	6 35E
Bredselborgel	14	65 47N	20 35E
Bredsted	15	54 39N	8 58E
Bree	17	51 9N	5 40E
Breede, R.	29	34 28S	20 46W
Breedene	17	51 15N	2 56E
Bregaglia	18	46 23N	9 33E
Brehet Isle	8	48 52N	2 58W
Breitenbach	18	47 25N	7 32E
Breithorn	18	46 29N	7 53E
Brejo	34	10 55S	44 55W
Brem	9	47 38N	10 51E
Bremanger, Is	15	61 46N	5 0E
Bemelau	9	48 20N	9 31E
Bremen	4	53 5N	8 47E
‡ Bremen	9	53 30N	9 0E
Bremer Range	35	32 0S	120 0E
Bremgarten	18	47 21N	8 29E
Bremgarten	18	46 59N	7 27E
Bremis	18	46 13N	7 27E
Brendola	13	45 28N	11 30E
Brenean, R.	30	43 30N	115 28W
Breno	13, 18	45 57N	10 19E
Brenta d'Alba	13	45 13N	12 8E
Brenz	9	48 33N	10 18E
Brenesti	20	45 4N	25 26E
Brentons,B	29	32 55S	17 45E
Brentwood	5	51 38N	0 18E
Brescia	13	45 33N	10 15E
Bresi	20	43 29N	20 7E
Breskers	16	51 24N	3 34E
Breslau	4, 10	51 4N	18 6E
Bresle, R.	8	49 56N	1 35E
Bresle	8	45 19N	3 13E
‡Bresse	3	45 50N	4 30E
Bressa	6	60 15N	1 50W
Bressuire	8	46 50N	0 29W
Brest	8	48 27N	4 27W
Brest Harbour	8	48 18N	4 40W
Brest Litov	12	52 5N	23 42E
Bresnitz	11	46 11N	17 17E
‡Bretagne, or Brittany	8	48 8N	2 45W
Bretchen	20	43 59N	23 24E
Breteuil	8	49 39N	2 17E
Breton, Is.	30	46 0N	61 0W
Breukelen	16	52 11N	5 59E
Breuleux	18	47 13N	6 59E
Breuun	15	61 44N	6 27E
Brey	16	51 24N	6 2E
Brezany	4	49 24N	24 52E
Brezno Banya	11	48 44N	19 39E
Brezovopolye	11	48 16N	16 6E
Briancou	8	44 55N	6 39E
Brianne	8	49 13N	0 42E
Briansk	4	53 14N	34 10E
Briars I.	31	44 10N	66 15W
Briask	12	53 12N	34 18E
Brichy	17	50 11N	5 51E
Brick, R.	7	52 27N	9 38W
Brida, R.	7	52 5N	8 5W
Bride, R.	7	52 5N	7 50W
Brideswell	6	53 26N	7 55W
Bridgenorth	5	52 33N	2 22W
Bridgetown	30	39 15N	75 0W
Bridgetown	31	44 50N	65 17W
Bridgetown	7	52 46N	8 26W
Bridgewater	5	51 8N	3 0W
Bridgewater Cape	35	38 16S	144 15E
Bridgeport Inlet	30	75 20N	109 30W
Bridlington	5	54 5N	0 10W
Bridport	5	50 44N	2 40W
Brieg	10	50 53N	17 30E
Brielle	16	51 54N	4 9E
Brienz	18	46 47N	8 2E
Brienzer See	18	46 43N	7 57E
Brieue St.	8	48 31N	2 44W
Briey	8	49 16N	5 56E
Brigg	18	46 21N	8 1E
Brighton	5	50 50N	0 7W
Brignais	8	45 24N	4 50E
Brignolle	8	43 31N	6 7E
Brigada	10	38 15N	112 30W
Brijky	24	33 1N	69 15E
Brilon	10	51 26N	8 35E
Brindisi	13, 4	40 39N	18 2E
Bringalan	35	33 30S	148 50E
Brinsk	10	53 10N	19 45E
Brioni	11	44 52N	31 44E
Brion, Is	32	47 45N	61 30W
Brioude	8	45 17N	3 28E
Brisach New	8	48 2N	7 31E
Brisbane	35	27 10S	152 30E
Brisbane	35	27 25S	153 6E
Brisbane Downs	35	36 35S	149 0E
Bristol	32	41 36N	71 27W
Bristol	5	51 28N	2 30W
Bristol Channel	5	51 51N	3 50W
Bristol Bay	30	58 0N	157 30W
Bristow Isle	35	9 30S	142 0E
Brissago	18	46 6N	8 44E

Names	Map	Lat.	Long.
Britannia Iss.	35	21 0S	169 0E
Britain, New, Iss.	35	6 0S	151 0E
‡ British Territory N. America	30	60 0N	100 0W
‡ British Guayana	34	4 0N	58 30W
‡ British Columbia	30	52 0N	124 0W
Britool	22	22 0N	77 58E
Brittas	7	53 8N	7 28W
Brittle, Loch	6	57 10N	6 7W
Brives	8	45 9N	1 33E
Briviesca	19	42 30N	3 19W
Brix	11	50 32N	13 40E
Brixen	11	46 45N	11 44E
Broadrgene	15	54 38N	11 25W
Broad Bay	6	57 15N	0 12E
Broad Mount	35	23 30S	150 47E
Broad Sound	35	22 20S	149 40E
Broad Haven Harbour	7	54 25N	10 6W
Broad Haven	7	54 15N	9 51W
Broad Way	7	52 17N	6 24W
Broadford	7	52 48N	8 43W
Broadstairs	5	51 23N	1 25E
Brocbye	15	54 50N	10 24E
Brochanacz	11	45 3N	15 36E
Brochenzell	18	47 43N	9 32E
Brockagh	7	54 32N	6 30W
Broekel	9	52 32N	10 12E
Brockville	31	44 39N	75 45W
Brod Bay	11	50 2N	14 50E
Brod	4, 20	44 18N	17 59E
Brodie Bay	30	67 30N	64 30W
Brodslev	15	56 19N	9 40E
Brody	4, 12	50 2N	25 3E
Broebye	15	55 15N	10 15E
Brœekhuisen	16	51 31N	6 5E
Broekke	14	60 59N	5 39E
Brœlee	14	62 40N	12 10E
Brok	18	46 38N	7 7E
Broken Bay	35	33 40S	151 26W
Brollon	19	42 40N	7 20W
Bromberg	10	53 7N	18 0E
Brome	10	52 39N	10 59E
Broms	15	56 22N	16 3E
Bromsgrove	5	52 20N	2 0W
Bronitsy	4	55 20N	38 0E
Bronni	13	45 8N	9 22E
Bronnitzi	12	55 20N	38 0E
Bronte	13	37 42N	14 52E
Brook Cherith	36	32 6N	35 30E
Broom Loch	6	57 30N	5 1W
‡ Broomo	32	42 10N	76 0W
Brooksboro	7	54 16N	7 25W
Brosna, R.	7	53 18N	7 45W
Brothers	30	58 57N	81 20W
Brothers' Isles	10	59 0N	80 0W
Brot	18	46 57N	6 44E
Brou	8	48 15N	1 10E
Brough	5	54 28N	2 25W
Broughshane	7	54 55N	6 6W
Broughton	5	54 15N	3 15W
Broughton, R	35	33 30S	138 30E
Brownstown Head	7	52 4N	7 9W
Brownes Isles	30	75 0N	60 0W
Brown Creek	35	35 30S	141 0E
Brown, L.	35	30 40S	118 20E
Brown Pt.	35	32 30S	134 0E
Brown Mt	35	32 40S	138 8E
‡ Brown	32	44 3N	88 30W
‡ Brown	32	39 0N	83 45W
Brownsville	32	44 0N	75 59W
Browershaven	16	51 43N	3 54E
Browns Ville	32	37 50N	89 25W
Broxoe	15	55 19N	11 52E
Broye, R	18	46 47N	6 55E
Bruhl	10	50 49N	6 52E
Brora	6	58 3N	3 56W
Brora, L	6	58 4N	4 0W
Broom, Loch	6	57 57N	5 12W
BroomL. Lake	6	57 53N	5 15W
Bruce Cape	7	55 20N	6 11W
Bruche, R.	8	48 35N	7 42E
Bruchsal	9	49 7N	8 37E
Bruck	4	47 25N	15 15E
Bruckenan	9	50 20N	9 50E
Brudern	18	46 58N	8 8E
Bruff	7	52 28N	8 30W
Bruges Canal	17	51 17N	3 18E
Bruges	17	51 12N	3 14E
Brugg	18	47 28N	8 12E
Bruguire, Lk.	8	43 34N	2 19E
Bruk	18	46 52N	9 51E
Bruma	19	43 10N	8 10W
Brumseri	20	44 24N	26 35E
Brunaderen	18	47 20N	9 6E
Brunecken	11	46 47N	11 56E
Brunete	19	40 25N	4 1W
Brunig Meyringen	18	46 48N	8 7E
Brunn	4, 11	49 11N	16 38E
Brunnen	18	46 59N	8 38E
Brunsbuttel	15	53 54N	9 11E
Brunswick (Georgia)	32	31 5N	81 44W
Brunswick(N. Carolina)	32	34 5N	78 0W
Brunswick (Peninsula)	34	53 20S	71 30W

Names	Map	Lat.	Long.
Brunswick	15	51 55N	10 20E
‡Brunswick	4	52 0N	10 15E
Brunswick Bay	35	15 12S	124 50E
Bruree	7	52 24N	8 38W
Brurse	7	52 27N	8 36W
Brusah	26	40 6N	29 9E
Bruseuheim	8	48 50N	7 56E
Brusin	20	43 2N	24 17E
Brussels	4, 17	50 52N	3 21E
Brussmn	16	50 58N	5 59E
Brust	16	50 48N	5 42E
Brusteroit, Lake	10	55 9N	20 0E
Brusthem	17	50 51N	5 15E
Brutin	18	46 8N	7 24E
Bruton	5	51 8N	2 25W
Bruzelle	17	50 33N	3 25E
‡Bryan	32	32 0N	81 20W
Brzesco	11	50 2N	20 40E
Brzese Livetchi	4	52 2N	23 40E
Brzezany	11	49 27N	24 51E
Brzeznitz	11	49 31N	13 58E
Brzuchowice	11	49 24N	24 8E
Buachi I.	8	58 32N	5 5W
‡Buchan	6	57 30N	2 10W
Buchan Ness	6	57 28N	1 46W
Buchanan, R.	30	69 35N	121 40W
Buccari	11	45 18N	14 32E
Buchan Ness	6	57 28N	2 59W
Buchegg	18	47 9N	7 29E
Buchen	15	53 32N	10 44E
Buchenau	9	49 18N	9 45E
Buchsheim	9	48 48N	11 14E
Bueilino	13	40 22N	17 40E
Buck	18	48 16N	10 31E
‡Buckingham	32	37 30N	78 30W
Bucker	24	25 12N	61 19E
Buckovitza	20	43 35N	17 25E
Buckow,Lake	10	54 20N	16 20E
Buckland, R.	30	26 10N	160 40W
Bueken	17	50 57N	4 37E
Buckburg	9	52 15N	9 2E
Buckenau	9	50 46N	9 45E
Buckenham	5	52 28N	1 5E
Buckingham	5	52 1N	1 0W
‡Bucks	32	40 20N	75 0W
Bucksheim	15	48 48N	11 15E
Buckland Channel	10	68 0N	142 30W
Bucyrus	32	40 39N	83 5W
Buczacz	11	49 1N	25 19E
Buda, Is.	19	40 43N	0 57E
Buda	11	47 31N	19 1E
Budak	11	47 3N	24 33E
Budia	21	37 9N	21 53E
Budua	11	42 17N	18 50E
Budrum	26	37 6N	27 30E
Budweiss	4	48 58N	14 30E
Budyn	11	50 23N	14 7E
Budzanow	11	49 9N	25 39E
Bueche, R.	8	44 17N	5 55E
Buenafuente	19	40 46N	2 19W
Buenaventura	19	40 12N	4 58W
‡Buenaventura	34	3 0N	77 3W
Buenaventura	34	4 0N	72 30W
Buenavista	34	4 36N	72 27W
Buendia	19	37 40N	2 22E
Buen Ayre	34	12 5N	68 15W
Buen Ayre, Isle	10	12 30N	68 20W
Buffalo, R.	29	33 37S	28 22E
Buffalo, R.	30	43 0N	78 59W
Buffalo	32	42 55N	78 58W
Buffaloe,Lake	30	55 58N	108 45W
Buffel's, R.	29	32 25S	24 10E
Buffel's Hoek	29	32 21S	25 10E
Buffon, Cape	35	37 50S	140 25E
Bufford	5	53 38N	2 50W
Bug, R.	4	51 30N	24 0E
Bugulma	4, 15	54 36N	52 37E
‡Buhawalpoor	22	29 22N	71 43E
Buhren	9	52 35N	8 40E
Buiksloot	16	52 23N	4 55E
Bui	12	58 25N	42 2E
Buiring, R.	35	38 16S	144 0E
Buitrago	19	40 59N	3 37W
Buitenpost	16	53 15N	6 10E
Buiza	19	42 50N	5 34W
Bujura	34	31 20S	51 20W
Buka Meaia	27	2 10S	13 10E
Bukarest	4, 20	44 28N	26 9E
Bukin	11	45 18N	9 21E
Bukke Fiord	4	59 6N	6 0E
Bukkur	23	28 30N	09 0E
Bukovdal	20	44 17N	18 37E
Bukovina	11	47 50N	25 30E
Bukten	18	47 24N	7 50E
Bulach	18	47 29N	8 31E
Bulak	28	25 13N	30 40E
Bulameen	24	33 27N	70 20E
Bulbaki	20	47 24N	27 21E
Bulgadeen	7	52 25N	8 30W
‡Bulgaria	20	43 15N	25 30E
Bulhiers, C.	35	13 50S	127 30E
Bulitcha	12	52 56N	28 40E
Bulkhab Bala	24	35 2N	67 2E
Bulkhab Payeen	24	35 15N	67 5E
Bull	7	51 35N	10 22W
Bull, Isle	7	51 39N	10 9W
Bull, R.	29	32 38S	24 40E
Bull's Harbour	32	32 55N	79 40W
Bull Point	7	55 20N	6 19W

NAMES	MAP	LAT.	LONG.
Bulle	18	46 39N	7 4E
‡Bullitt	32	38 0N	85 40W
‡Bullock	32	32 10N	81 40W
Bullpound, R.	32	50 30N	112 10W
Bulovan	20	43 29N	21 35E
Bultene	26	38 58N	27 49E
Bulug	24	25 40N	69 30E
Bulwadun	26	33 44N	31 12E
Bum	16	50 54N	5 44E
Bumbaau	23	24 27N	32 50E
Bummen	17	50 57N	5 11E
Bumpliz	18	46 56N	7 23E
Bunakovka	12	49 21N	34 0E
Bunarbashi	26	39 52N	26 17E
Bunaw	7	51 46N	9 46W
Bunatrahar Bay	7	54 18N	9 20W
Bunbury	35	33 18S	115 38E
Buncombe	32	35 40N	82 25W
Buncrana	7	55 14N	7 30W
Bunde	10	52 13N	8 33E
Bundelcund	23	25 0N	79 30E
Bunduff	7	54 32N	5 25W
Bunel	9	47 43N	11 25E
Bungalow Isle	22	28 20N	130 30E
Bungay	5	52 23N	1 25E
Bunnam	5	52 55N	0 45E
Bunia	20	43 29N	21 53E
Buniel	19	42 17N	3 43W
Bunjauchen L	31	46 15N	69 17W
Bunkar	24	28 2N	66 29E
Bunkha	22	23 24N	57 50E
Bunlepinch	7	53 42N	9 50W
Bunnanaden	8	54 2N	8 31W
Bunol	19	39 22N	0 53W
Bunosoleadh	7	52 43N	7 55W
Bunow	6	56 27N	5 14W
Bunown	7	53 25N	10 2W
Bunowen	7	53 29N	7 49W
Bunpoor	24	27 50N	60 21E
Bunratty	7	52 41N	8 49W
Bunschooten	16	52 15N	5 22E
Bunsbeeke	17	50 52N	4 57E
Buntakoo	27	8 5N	2 30W
Bunth	24	26 26N	59 26E
Bunth, R.	24	25 50N	59 15E
Bunwell	5	53 2N	1 10W
Bunya	11	45 55N	22 8E
Bunzlau	10	51 17N	15 37E
Buolick	7	52 39N	7 37W
Buonas	18	47 8N	8 28E
Burakhail	24	33 39N	70 41E
Burbach	10	50 45N	7 57E
Burcht	17	51 13N	4 22E
Burchesti	20	45 9N	24 8E
Burcla	19	43 43N	7 18W
Burdee	23	24 25N	82 23E
Burdwan	23	23 28N	88 0E
Bure	28	10 43N	36 42E
Burela	19	43 42N	7 22W
Buren	10	51 35N	8 37E
Buren	18	47 9N	9 22E
Burford	31	43 13N	80 39W
Burg	15	54 31N	11 11E
Burg	16	53 3N	4 46W
Burgas	20	42 30N	27 30E
Burgdorf	9	52 27N	9 59E
Burgh	6	56 23N	6 11W
Burgh	5	53 10N	0 17E
Burgh Head	6	57 42N	3 31W
Burghausen	9	48 66N	12 49E
Burgila	19	39 40N	5 3W
Burglauinen	18	64 39N	7 59E
Burglinsten	17	49 42N	6 16E
Burgo	19	42 2N	8 40W
Burgos	4	42 19N	3 32W
‡Burgos	19	42 19N	3 33W
Burgowa	23	24 5N	82 20E
Burgstall	10	52 32N	11 51E
Burguete	19	42 56N	1 23W
‡Burgundy	8	47 0N	4 45E
Burhaguena	19	41 7N	1 10W
Burhampoor	23	24 7N	88 28E
Burial Isle	28	13 30N	42 10E
Burick	9	51 41N	6 33E
Burikyab	24	34 30N	69 41E
Buring	15	56 24N	9 37E
Buriti	34	15 45S	46 30W
Burketown	35	18 0S	140 0E
Burkeville	32	31 0N	93 36W
Burkesville	32	36 45N	85 9W
Burkhab	22	23 38N	57 58E
‡Burkind	22	26 0N	57 40E
‡Burlington	32	44 25N	73 10W
‡Burlington	32	40 5N	74 59W
Burnan	17	49 53N	5 38E
Burnet, R.	30	69 0N	126 0W
Burnett, R.	35	35 30S	147 15E
Burney, Isle	22	67 45N	175 30W
Burnfoot	7	55 3N	7 25W
Burnfoot	7	55 8N	7 22W
Burnham	5	51 38N	0 48E
Burning Isle	22	3 18N	112 5E
Burnley	5	53 50N	2 10W
Burnt, R.	30	45 20N	116 20W
Burntwood R	30	55 20N	99 50W
Buron	18	46 19N	7 49E
Buroom, or Gebel Fungi	28	12 30N	33 15E
Burpan	24	25 59N	60 18E
Burra	6	60 11N	1 24W
Burra	31	8 53N	3 0W
Burre	28	13 59N	41 43E
Burros, in Ossory	7	52 56N	7 36E
Burros Heagh	7	51 45N	7 59W
Burrosaktan	7	52 59N	8 6W
Burrow Head	6	54 41N	4 17W
Bursel	26	37 45N	38 23E
Burseljum	14	64 30N	21 0E
Burshore	24	30 23N	68 0E
Burshore	24	28 15N	68 25E
Burslem	5	53 5N	2 15W
Burst	17	50 55N	3 54E
Burton-on-Trent	5	52 50N	1 35W
Buruhan	22	11 38N	125 18E
Burut	24	31 0N	65 10E
Burwell, Pt.	31	42 41N	80 52W
Burwa	23, 22	23 9N	84 18E
Bury	5	53 35N	2 15W
Bury St. Edmunds	5	52 15N	0 40E
Burza	25	32 18N	36 0E
Busaco	19	40 23N	8 16W
Busbellain	17	50 12N	6 2E
Busenwurt	15	54 4N	9 5E
Buseo	20	45 6N	25 26E
‡Bushkurd	24	27 0N	58 15E
Bushkurd Mts.	24	27 0N	69 0E
Bushman Fountain	29	29 45S	26 0E
Bushman Is.	30	75 40N	65 10W
Bushmills	7	55 11N	6 31W
Bushy Park	29	33 3S	25 40E
Bushy Park	5	53 18N	8 53W
Busingen	18	47 41N	8 42E
Busk	11	49 58N	24 35E
Buskerao	14	60 20N	0 20E
Busmanze	20	42 35N	23 39E
Busobileia	26	34 18N	42 7E
Busseean	23	30 35N	76 0E
Husselton	35	33 25S	115 30E
Hussovatz	20	44 9N	17 54E
Bussy	18	46 33N	6 24E
Bustan	22	37 56N	36 15E
Bustar	23, 22	19 39N	82 21E
Bustard Bay	35	24 15S	151 54E
Bustard, R.	31	49 15N	68 10W
Bustillo	19	41 43N	5 21W
Busum	15	54 11N	8 54E
Butaktai, R.	22	69 40N	134 30E
Bute Isle	6	55 51N	5 5W
Butia	11	45 42N	15 50E
Butgenback	10	50 26N	6 10E
Butka	11	48 35N	21 50E
Butkowitz	10	50 55N	18 35E
‡Butler	32	31 45N	86 40W
‡Butler	32	37 10N	86 45W
‡Butler	32	39 30N	84 30W
‡Butler	32	41 0N	80 0W
Butler's Bridge	7	54 3N	7 24W
Butrinto	20	39 42N	20 1E
Butterani	7	52 14N	8 38W
Butterworth Miss	29	32 10S	28 15E
Buttes	18	46 53N	6 34E
Buttevant	8	52 13N	9 38W
Buttisholz	18	47 6N	8 6E
‡Butts	32	33 15N	84 0W
Buttstedt	9	51 9N	11 24E
Buttstedt	15	51 9N	11 26E
Butzholm	15	55 2N	9 6E
Buvange	17	49 37N	5 47E
Buuralsem	16	51 53N	5 19E
Buxar	23	25 45N	84 5E
Buxton	5	53 15N	1 55W
Buy Loch	6	56 22N	5 57W
Buyl	16	51 17N	5 4E
Buyuk Betcluk	20	40 44N	23 25E
Buyukdere	20	41 13N	29 5E
Buyuk Tchekmedje	20	41 0N	28 39E
Buzamo	28	8 20N	38 0E
Buzasch	18	46 33N	9 3E
Buzim	20	43 40N	26 8E
Byadin	14	61 20N	3 30E
Byam Martin Isle	30	75 30N	105 30W
Byen Isle	14, 15	56 40N	11 22E
Bygle Fiord	14	58 47N	7 10E
Bygland	14	58 43N	8 0E
Bykte :	14	59 18N	7 23E
Byng Inlet	31	45 45N	80 40W
Byrecleagh	6	55 49N	2 36W
Byron	30	31 30N	84 30W
Byron	32	42 58N	84 2W
Byron	32	31 30N	84 28W
Byron's Bay	10	54 30N	57 30W
Byron Cape	35	28 29S	153 39E
Byrum	14	57 15N	11 5E
Bysan	20	32 33N	35 36E
Byske	14	64 55N	21 10E
Bythoven	16	51 21N	5 23E
Bytin	10	52 32N	16 25E
Bytschywol	10	52 48N	16 50E
Ca	27	16 59N	3 0W
C. Agrachanski	12	43 30N	47 30E
C. Blanco	33	42 46N	125 0W
C. Dars	9	54 16N	12 37E
C. Flattery	33	48 50N	124 20W
C. Gregory	33	43 30N	125 0W
C. Horn	34	55 0S	73 0W
C. Mendocino	33	40 10N	124 53W
C. Palmo	33	22 31N	108 0W
C. Virgenes	33	30 26N	117 0W
Caballan	25	24 59N	121 29E
Caballos	34	33 25S	58 33W
Cabanas	19	40 5N	3 57W
‡Cabarras	32	35 25N	80 30W
Cabasa	27	3 7S	17 28E
‡Cabell	32	38 15N	82 0W
Cabeza de Arados	19	38 45N	4 5W
Cabezuela	19	40 18N	5 38W
Cable Isle	7	51 53N	7 50W
Cable Isle	7	52 50N	7 50W
Cabo Villano	19	43 13N	8 25W
Cabool	22	34 24N	69 3E
‡Cabool	24	33 66N	66 0E
Cabots Head	31	45 14N	81 20W
Cabra	19	37 29N	4 22W
Cabra	18	37 35N	3 25W
Cabras	13	39 57N	8 30E
Cabrera	19	40 50N	3 41W
Cabrera Isle	19	39 9N	2 56E
Cabriel	19	39 17N	1 19W
Cabul	36	33 8N	35 23E
Cabulo	27	12 5S	13 35W
Cacabelos	19	42 34N	6 50W
Cacalutla	30	18 0N	93 55W
Cacella	19	37 10N	7 22W
Caceres	34	7 59N	75 40W
Cacereres	22	13 39N	123 34E
Cache le, R.	30	61 40N	121 40W
Cachao	25	21 4N	105 48E
‡Cachar	25	25 0N	93 0E
‡Cachoiera	34	29 3S	53 36W
Cachoria	21	37 34N	26 11E
Caciecavallo	13	37 45N	12 28E
Cacona	32	47 49N	69 15W
Cacond	31	47 45N	69 22W
Caconda	27	14 8S	15 10E
Cacongo	27	4 58S	12 25E
Cacuta	34	7 4N	72 31W
Cadechis	20	40 40N	26 52E
Cadenet	8	43 42N	5 33E
Cadenizzo	18	46 9N	8 56E
Cader Idris	5	52 40N	4 0W
Cadima	19	40 18N	8 45W
Cadiz	19	36 31N	6 19W
Cadiz	4	36 32N	6 18W
Cadiz	19	36 25N	5 45W
Cadiz (Kentucky)	32	36 45N	87 50W
Cadzand	17	52 10N	3 23E
Caeleken	17	51 3N	3 55E
Caernarvon	5	53 10N	4 18W
Cæsarea	36	32 32N	34 54E
Cæsarea (Philippi).	36	33 14N	35 39E
Caën	8	49 11N	0 23W
Cafarditzi	21	41 17N	21 55E
Caffarelli Is.	35	16 4S	123 34E
Cafferstown	7	53 28N	7 21W
Cagg, L.	32	47 35N	95 10W
Cagliam	13	39 52N	18 25E
Cagliari	13	39 14N	9 10E
Cagliari	13	39 10N	9 15E
Cagliari	4	39 20N	8 3E
Cagliassa	20	40 5N	20 10E
‡Caguan	34	2 55N	74 4W
Caguan	34	2 54N	74 30W
Caguancito	34	1 35N	73 50W
Cabaleweet	30	54 59N	58 30W
Cahawba	32	32 20N	87 5W
Cahezas Rubias	19	37 41N	6 59W
Cahir	7	52 3N	10 4W
Cahir	7	52 22N	7 53W
Cahiraderry	7	51 1N	9 11W
Cahirbraid	7	51 58N	8 59W
Cahore Point	7	52 33N	6 11W
Cabors	8, 17	44 30N	1 31E
Cahuil	34	34 3S	71 30W
Cai	25	31 20N	108 32E
Caico	32	37 15N	89 15W
Caifong	22, 25	34 55N	114 20E
Cai-hoa	25	23 21N	101 20E
Cai-kien	25	23 43N	111 39E
Cai-ping	22	22 30N	112 0E
Cairn	6	55 0N	4 55W
Cairn Gorm	6	57 15N	3 30W
Cairn, Lough	7	55 1N	5 55W
Cairo	28	30 4N	31 25E
Caistor	5	53 30N	0 15W
Cai-tchang	25	36 0N	106 1E
Cai-tchou	25	40 38N	122 1E
Cai-tchou	25	35 50N	115 0E
‡Caithness	6	58 35N	3 35W
Cai Yuen	25	36 0N	106 5E
Caj Hissar	26	40 46N	33 53E
Cajuceu	7	3 55S	44 32W
Calabar, R.	27	5 35N	8 30E
‡Calabozo	34	8 40N	68 15W
Calacalla, R.	34	39 49S	73 15W
Calahorra	19	42 15N	2 4W
Calais	8	50 56N	1 50E
‡Calais, Dept	8	50 23N	2 20E
Calamianes Isles	22	11 50N	120 0E
Calanda	19	40 59N	0 13W
Calanus	19	37 31N	6 48W
Calantsoog	16	52 51N	4 42E
Calarites	20	39 41N	21 10E
Calatabalotta	13	37 35N	13 15E
Calatavutura	13	37 48N	13 52E
Calatayud	19	41 24N	1 32W
Calauria, Is	20	37 32N	23 28W
Calavon, R.	8	43 51N	5 0E
Calbe	10	52 42N	11 34E
Calbe	10	51 54N	11 16E
Calcasia Lake	32	30 0N	93 29W
Calcasiu Bay	32	30 25N	93 15W
‡Calcasiu	32	39 10N	93 20W
Calcena	19	41 43N	13 4W
Calcuori	20	41 3N	27 39E
Calcutta	23, 22	22 40N	88 25E
Calder East	6	55 53N	3 30W
Calder, R.	5	53 42N	1 25W
Calderbytel	14	54 23N	9 12E
Calderon	34	1 0N	79 0W
Calderoni, Isles	20	34 55N	26 9E
Caldos	19	39 23N	9 4W
Caldy Isle	7	51 37N	4 42W
‡Caledon	29	34 30S	19 45E
Caledon	7	54 21N	6 50W
Caledon Bay	35	12 47S	136 46E
Caledon, R.	29	29 45S	27 0E
‡Caledonia	31	44 47N	65 27W
‡Calemberg	15	53 30N	9 30E
Calera	19	39 52N	4 52W
Calf	7	51 34N	10 18W
Calf of Man	5	54 5N	4 50W
Calfaghtrim	7	55 14N	6 1W
‡Calhoun	32	39 0N	90 35W
‡Calhoun	32	42 20N	85 0W
Calhoun Fort	30	41 59N	95 45W
Cali	28	13 25N	39 30E
Cali	34	3 30N	76 33W
Calice	27	2 5S	38 15E
Calicut	23	11 15N	75 55E
Calientes	34	19 27S	66 30W
‡California	30	27 30N	112 0W
Calimnos	26	37 6N	27 0E
Calivia	21	39 0N	21 26E
Calivia	21	38 31N	21 34E
Callaghan's Mill	7	52 50N	8 39W
Callander	6	56 14N	4 15W
Callan Mt	7	52 52N	9 15W
Callao	34	12 2S	77 2W
Callen	7	52 32N	7 23W
‡Callaway	32	36 45N	83 20W
‡Callaway	32	39 0N	91 50W
Callington	5	50 30N	4 20W
Calliduin	7	53 48N	0 46W
Callirbœ	30	31 36N	35 37E
Callo	7	12 2S	77 2W
Callo Point	7	1 17S	80 50W
Callow Hill	7	54 12N	7 31W
Callumet, L.	32	45 54N	78 45W
‡Callundborg	15	55 33N	11 16E
Callundborg	15	55 41N	11 6E
Calluca	26	35 46N	39 53E
Calmhout	17	51 23N	4 27E
Calmez, Cape	28	21 26N	37 30E
Caloieri Isles	21	37 40N	24 59E
Calore	30	24 19N	100 9W
Calpee	23	26 10N	79 57E
Caltanisetta	13	37 26N	14 2E
Caltura	23	6 40N	80 5E
‡Calvados	8	49 5N	0 15W
Calves Isles	22	51 28N	9 25W
Calvi	4	42 35N	8 17E
Calunga, R.	27	13 0S	13 0E
‡Calvados	8	49 0N	0 15W
Calvados, Is.	8	49 42N	0 30W
‡Calvert	32	38 30N	76 30W
Calvo, Mt.	13	45 8N	8 20E
Calw	9	48 43N	8 44E
Calzada	19	41 18N	5 44W
Calzada	19	42 26N	5 59W
Cama	18	46 17N	9 13E
Camamu	34	13 51S	38 46W
Camans Is.	30	19 30N	81 20W
Camapuan	34	31 3S	51 43W
Camarga	33	26 17N	98 0W
Camarneiro	19	40 22N	8 44W
Camarinas	19	43 10N	9 1W
Cambambe	27	10 46S	11 58E
Cambat	28	8 0N	36 45E
Cambay	22	22 20N	72 39E
Cambay, Gulf	22	21 20N	2 20E
Cambelton	32	33 40N	84 35W
Cambio	13	45 5N	8 50E
Cambodia, R.	22	13 0N	105 0E
Cambodia	22	12 0N	105 12E
‡Cambodia	22	13 30N	106 0E
Camborne	6	50 12N	5 19W
Cambray	8	50 13N	3 12W
Cambray, Great	6	55 46N	4 55W
Cambray, Little	6	55 43N	4 57W
‡Cambria	32	40 35N	78 35W
Cambridge	5	52 12N	0 8E
Cambridge	32	38 35N	75 55W
Cambridge	32	40 5N	81 30W
Cambridge, Gulf	35	15 0S	128 25E
Camdebo, R.	29	32 22S	24 30E
Camden	7	51 48N	8 16W
Camden Bay	30	70 0N	154 30W
Camden Sd.	35	15 30S	124 45E
Camden (S. Car.)	32	34 20N	80 45W
Camelevka	12	58 10N	41 25E
Camel Isle	4	81 19N	107 8E
Camenz	9	51 15N	14 5E
Camerino	13	43 8N	13 5E
Camerones, B.	34	44 50S	65 10W
Cameroon's Mount	27	4 20N	9 15E
Cameroon's R.	6	4 0N	9 40E
Camin Real	19	40 56N	1 9W
Caminde, R.	34	6 14S	43 22W
Camizas	34	23 30S	50 39W
Camlin	7	54 33N	8 7W
Cammin	4, 10	53 59N	14 50E
Camolo	7	51 48N	9 24E
Camolin	7	52 30N	6 29W
Camorta	22	8 10N	03 45E
Camp	13	46 30N	9 2E
Campagna	13	41 43N	12 40E
Campagna	13	45 24N	12 7E
Campagnatico	10	42 65N	11 10E
Campanba	34	21 32S	45 44W
Campana I.	34	48 20S	75 25W
Campanario	19	33 41N	5 39W
Campasis	28	25 15N	33 45E
Campbeldorn	29	28 44S	24 40E
‡Campbell	32	49 0N	84 25W
Campbell Town	35	34 7S	150 56E
Campbeltown	35	55 25N	6 36W
Campdolcino	18	46 23N	0 20E
Campeche	30	20 0N	90 55W
Camper	18	46 29N	8 53E
Campiano	13	44 35N	9 42E
Campiglia	13	45 30N	7 30E
Campiglia	13	43 5N	10 38E
Campilhas	19	37 58N	8 20W
Campillo de Arenas	19	37 35N	3 55W
Campo	18	46 19N	9 23E
Campo Val.	18	46 17N	8 28E
Campo Gde	34	7 20S	47 35W
Campo Mayor	19	38 51N	6 50W
Campo Major	3	6 24S	39 17W
Campofornio	13	46 2N	13 3E
Campolara	13	46 25N	13 19E
Campos	19	39 29N	2 51E
Campos	19	38 8N	1 32W
‡Campos Parecis or Paricis	34	12 0S	58 0W
Camtogher Mounts	7	54 50N	7 0W
Camucin, R.	34	2 44S	40 38W
Camus	7	54 48N	7 24W
Can Id	15	53 33N	10 43E
Cana	36	32 45N	35 22E
Canaan	32	44 59N	71 53W
Cana B.	6	57 3N	5 25W
Canabrava	17	51 30S	40 47W
Canada, La	30	32 0N	105 3W
‡Canada, Low	30	47 0N	71 0W
‡Canada, Up.	31	45 20N	79 20W
Canadian, R.	30	36 0N	100 0W
Canadian River	33	35 0N	98 2W
Canadian R. S. Br.	30	35 0N	100 0W
Canahoulish	6	57 58N	5 5W
Canaguan, Isle	10	12 55N	60 0W
Canal	7	52 42N	8 32W
Canal Grand	22	35 0N	117 40E
Canal Obra, R	10	52 12N	16 35E
Canale	11	46 7N	13 38E
Cananca, B., I., and V.	34	25 0S	47 40W
Canaries	27	28 0N	16 0W
Canatha	36	32 47N	36 45E
Canau, Lake	8	44 57N	1 5W
Canaveral Cape	32	28 30N	80 30W
Canaveral	19	39 46N	6 11W
Canaveras	19	40 17N	2 25W
Canazal	19	41 20N	5 19W
Cancoa, or Hotien	22	10 18N	105 0E
Candamuela	19	42 47N	5 48W
Candelaria	34	27 20S	55 56E
Candele	26	35 40N	35 55E
Candelmore	6	57 19N	3 27W
Candia Isle	4	35 15N	25 0E
Candia	4	35 19N	25 15E
Candieros	19	39 22N	8 56W
Caneda	19	39 35N	3 34W
Cangas	19	43 14N	5 1W
Canha	19	38 48N	8 35W
Canicaonica L	10	52 57N	63 0W
Cani	34	16 30S	64 59W
Canicul	18	46 34N	9 26E
Caniapuscaw L.	30	55 0N	68 0W
Canigdowning	7	52 12N	9 23W
Canigrahan	7	51 53N	8 31W
Caninde	34	9 30S	37 54W
Canizares	19	40 29N	2 9W
Canizo	19	41 0N	5 2W
Canning Isle	10	71 55N	22 0W
Cannis Bay	6	58 39N	3 10W
Cannut	18	46 9N	8 38E
Canoa	30	27 1N	103 55W
Cannon, R.	32	44 7N	93 7W
Cannon, R.	32	44 35N	92 30W
Cannonmouth P.	7	54 16N	0 53E
Cannoni	34	12 55N	51 20W
Canoes, R.	34	53 20N	117 10W
Canoma, R.	34	6 0S	58 30W
Canonby	6	55 5N	2 54W
Canopina	21	38 34N	21 21E
Canouge	23	26 48N	80 4E
Canso, Cape	31	45 20N	61 0W
Canstadt	9	48 49N	9 14E
Cantalaniedra	19	41 14N	5 9W
Cantalejo	19	41 16N	3 50W
‡Cantal, Dept	8	45 3N	2 45E
Cauterbury	5	51 14N	0 58E
Cantessa, Gulf of	20	40 40N	23 48E
Cantin Fort	8	44 41N	1 6W
Cantire, Mull of	6	55 17N	5 43W
‡Cantire	6	55 40N	5 27W
Canton (Ohio)	32	40 55N	81 25W
Canton	22	23 10N	113 5E

Names	Map	Lat.	Long.
Cany	8	49 49N	0 36E
Canyketoke R	30	55 10N	59 50W
Cao-mi	25	36 20N	120 3E
Cao-ming	25	25 20N	130 2E
Caotang	25	36 55N	116 20E
Capabbio	13	42 33N	11 28E
Capar, L.	34	49 0S	72 25W
Capanes, Les	8	42 48N	1 42E
Caparestia	36	32 28N	35 14E
‡Cape	29	33 30S	18 25E
Cape Abcheron	4	40 28N	50 20E
Cape Adelaide, and Magnetic Pole	10, 17	0 5N	97 0W
Cape Adair	30	71 50N	72 0W
,, Agia Anna	21	38 52N	23 27E
,, Agrakhan	4	43 29N	47 30E
,, Agulhas	29	34 45S	20 0E
,, Alexander	10	77 20N	75 0W
,, Arubab, or Oremarrah	24	25 13N	64 30E
,, Ambro	27	11 55S	49 5E
,, Amoni	21	39 2N	23 21E
,, Anna Buena	30	26 37N	113 15W
,, Aniya	22	46 7N	143 30E
,, Anamour	26	36 7N	34 45E
,, Avinoff	30	39 36N	164 0W
,, Balance	31	4 50N	67 25W
,, Barbas	27	22 20N	16 40W
,, Baroum	26	41 46N	41 35E
,, Barrow	30	68 0N	112 0W
,, B. Ruys	10	73 50N	20 30W
,, Bauld	10	51 25N	55 10W
,, Bathurst	30	70 30N	128 30W
,, Beaufort	30	68 15N	165 0W
,, Begu	19	41 53N	3 9E
,, Bellingshausen	22	49 40N	144 20E
,, Bhering	22	65 0N	175 0W
,, Blanco	20	39 22N	20 3E
,, Blanco	30	10 0N	85 15W
,, Blanco	19	39 20N	2 46E
,, Blanco	27	21 0N	17 10W
,, Bojador	27	26 13N	14 31W
,, Bojeador (Luzon)	22	18 40N	120 40E
,, Bolbansky	12	10 20N	59 40E
,, Bor	27	37 50N	11 0E
,, Boorlos	28	31 33N	31 10E
,, Bretrinilz	21	38 21N	22 10E
,, Brewster	10	69 20N	23 0W
,, Briton	31	46 20N	61 0W
,, Broughton	22	43 40N	140 0E
,, Buso	20	35 33N	23 41E
,, Cabaleria	19	4 9N	4 11E
,, Caccia	13	40 35N	8 8E
,, Calafiguera	19	39 25N	2 33E
,, Calava	13	38 10N	14 55E
,, Caledon	30	15 28N	78 30W
,, Cambodia	22	8 30N	105 0E
,, Camcillio	20	34 55N	24 55E
,, Canahua	30	29 0N	105 0W
,, Canaveral	30	28 25N	80 30W
,, Candelaria	19	43 42N	7 58W
,, Cantin	27	33 0N	9 30W
,, Capelli	21	36 8N	23 4E
,, Carbonara	13	39 5N	9 30E
,, Carmel	36	32 50N	35 0E
,, Carvoeiro	19	37 9N	8 19W
,, Catoche	30	21 26N	86 50W
,, Cercello	20	41 12N	13 2E
,, Charles	30	52 0N	59 5W
,, Charles	10	37 0N	75 50W
,, Chat	31	48 55N	67 0W
,, Chegnecto	31	45 20N	64 40W
,, Chichester	7	54 44N	5 42W
,, Chudleigh	30	60 30N	65 0W
,, Churchill	30	58 30N	92 40W
,, Circello	13	41 10N	13 2E
,, Clarence	30	73 30N	89 55W
,, Clear Isle	7	51 25N	9 29W
,, Coast Castle	6	5 7N	0 39W
,, Cod	30, 32	42 5N	70 0W
,, Cod Bay	30	42 0N	70 20W
,, Codacavallo	19	40 40N	9 45E
,, Colonna	21	37 40N	24 0E
,, Collier	30	70 8N	161 30W
,, ‡Colony	29	32 30S	22 0E
,, Comfort (West Greenland)	10	61 30N	49 0W
,, Comino	13	40 30N	9 50E
,, Comorin	22	8 5N	77 40E
,, Corso	13	43 5N	9 25E
,, de Creus	4, 19	42 18N	0 10E
,, Culagaria	20	43 20N	28 33E
,, Dalrymple	22	48 10N	142 43E
,, Dan	30	65 30N	35 15W
,, de la Nao	19	38 43N	0 11E
,, Delgado	27	10 40S	40 30E
,, De Serra	19	42 47N	7 24W
,, De Pinto	19	37 41N	7 15W
,, de la Griega	26	34 9N	34 55E
,, de Norte	34	1 57N	49 59W
,, Denbigh	30	64 20N	162 0W
,, Descada	29	32 14S	18 19E
,, Despair	31	48 20N	64 20W
,, Des Monts	31	49 20N	67 22W

Names	Map	Lat.	Long.
Cape Desolation	10	60 55N	48 0W
,, Douglas	31, 32	44 30N	81 30E
,, Dorchester	30	65 40N	78 15W
,, Drasti	21	39 49N	19 49E
,, Dukati	21	38 34N	20 34E
,, Dundas	30	74 45N	114 15W
,, East	31	46 25N	62 0W
,, Egmont	31	46 50N	60 22W
,, Elera	26	35 10N	32 25E
,, Enderby	30	63 59N	65 30W
,, Enfume	31	46 40N	60 21W
,, Engano	10	18 30N	68 15W
,, Fanari	20	40 57N	25 9E
,, Fairweather	30	59 0N	138 20W
,, Fariak	22	15 47N	52 0E
,, Farewell	10	60 0N	43 30W
,, Faruch	19	39 46N	3 16E
,, Feaotova	12	46 32N	36 19E
,, Fieno	19	41 58N	8 38E
,, Flattery	30	48 20N	125 3W
,, Formenton	19	39 58N	3 11E
,, Formosa	27	4 9N	6 8E
,, Fourchu	31	43 52N	66 7W
,, Foulweather	10	40 30N	124 10W
,, Francisco de Paulo	34	49 45S	67 50W
,, Freels	10	49 28N	53 0W
,, Frehet	8	48 40N	2 20W
,, Gamaley	22	40 40N	139 55E
,, Gallo	12	36 41N	21 55E
,, Gata	19	36 43N	2 18W
,, Garry	30	72 45N	95 5W
,, Gavala	26	34 35N	33 0E
,, Golavatche	31	53 25N	142 15E
,, Good Hope	29	34 23S	18 25E
,, Good Hope	25	23 10N	116 43E
,, Graciosa Dios	10	15 10N	82 50W
,, Granstown	10	71 50N	55 30W
,, Gorodetskoi	12	37 36N	41 18E
,, Grosso	21	36 28N	22 22E
,, Gregory	10	43 50N	124 15W
,, Gross	19	40 6N	3 53E
,, Guardasim	27	12 0N	51 0E
,, Gris	8	50 54N	1 30W
,, Haikett	10	71 0N	153 0W
,, Hard	31	45 9N	81 50W
,, Hatteras	10	34 55N	75 55W
,, Hay	30	74 40N	113 30W
,, Haliondjik	20	41 28N	28 28E
,, Hanglip	20	34 15S	18 45E
,, Hurd	32	44 45N	81 57W
,, Hurd	10	77 0N	79 30W
,, Ifac	19	38 39N	0 5E
,, I. Delvin	7	53 37N	7 3W
,, Isabella	30	77 15N	77 0W
,, Jones	30	55 0N	79 0W
,, Jabaristx	19	40 3N	4 25E
,, Kamtschatka	22	56 10N	164 10E
,, Kara	20	45 0N	27 52E
,, Kamila	21	36 33N	23 8E
,, Kalat or Bas Mundany	24	25 30N	59 0E
,, Karoburnu	26	36 30N	31 50E
,, Karabarum	26	38 40N	26 22E
,, Kanin	12	68 39N	43 40E
,, Kater	30	72 0N	90 0W
,, Kater	30	69 0N	67 0W
,, Kekour	12	69 51N	31 50E
,, Kekoranoi	22	69 50N	174 0E
,, Killies	21	38 39N	24 9E
,, Klarenza	21	58 58N	21 10E
,, Kokard	26	38 7N	26 36E
,, Kolidonia	26	36 15N	30 27E
,, Krio	20	35 15N	23 34E
,, Kronotzky	22	55 0N	162 30E
,, Krusenstern	21	66 58N	164 10W
,, Kremithi	21	36 44N	23 5E
,, Lady Gray	27	22 50S	35 44E
,, de La Hague	8	49 44N	1 55W
,, Lagin	20	41 9N	19 24E
,, Lawson	10	72 0N	55 0W
,, La Aguja	34	11 26N	74 5W
,, L'Agulhas	29	34 44S	20 0E
,, La Hove	31	44 16N	64 23W
,, Leopold	10	75 0N	79 15W
,, Lesseps	15	49 20N	140 40E
,, Lido	20	42 0N	19 5E
,, Lillo	20	42 0N	19 5E
,, Lisborne	30	68 31N	167 0W
,, Lookout	30	45 5N	124 25W
,, Lookout	30	34 0N	76 15W
,, Lopatka	22	51 0N	157 5E
,, Lopez	27	0 37S	8 35E
,, Lowenorn	30	64 0N	39 30W
,, Lyon	10	69 55N	123 0W
,, Mabou	31	46 10N	61 0W
,, Maguari	12	0 55S	48 1W
,, Marmacca	21	38 32N	20 42E
,, Mebrille	30	75 59N	64 15W
,, Melinsky	12	9 0N	59 20E
,, Mesurado	27	6 25N	10 45W

Names	Map	Lat.	Long.
Cape Mickles-ham	30	65 30N	62 40W
,, Mikoulkin	12	67 46N	45 40E
,, Minorca	19	40 2N	3 48E
,, Mirik	27	19 30N	16 58W
,, Mondego	18	41 12N	8 57W
,, Monte Santo	20	40 10N	24 25E
,, Morris	30	75 55N	62 0W
,, Mount	30	76 50N	80 59W
,, Mount	27	7 0N	11 15W
,, Mouze, or Ras Mooaree	24	24 55N	66 50E
,, Mucksa	24	25 40N	58 10E
,, Nato	22	37 45N	137 25E
,, Navarin	22	61 50N	179 30E
,, Negro	31	43 30N	65 22W
,, Newnham	30	58 20N	161 39W
,, North	10	66 50N	2 30W
,, Noun	27	29 0N	12 30W
,, Novolo	12	60 40N	33 29E
,, Octonia	21	38 31N	24 14E
,, Orford	30	42 55N	124 40W
,, Olutorskoi	22	60 0N	171 0E
,, Orlando	13	38 7N	14 45E
,, Ortegal	4	43 46N	8 3W
,, Osuki	22	49 50N	143 10E
,, Otter	32	48 0N	86 0W
,, Outa Nitsavy	19	42 20N	139 40E
,, Oufigassisaki	20	35 40N	141 0E
,, Ozernoy	22	57 38N	164 0E
,, Pacos	19	57 35N	0 45W
,, Paillum	20	39 58N	23 41E
,, Pakhatchinskoi	22	60 40N	175 0E
,, Palmas	27	4 10N	7 43W
,, Palmo	30	23 30N	109 20W
,, Pandarin	22	11 17N	109 10E
,, Parry	30	70 5N	124 5W
,, Parry	30	72 56N	22 0W
,, Passecnoe	24	25 19N	63 26E
,, Patience	22	49 0N	144 42E
,, Pelly	30	69 30N	107 0W
,, Penas	34	53 40S	67 45W
,, Pera	19	39 42N	3 25E
,, Pinar	19	39 51N	3 13E
,, Prince of Wales	30	35 53N	169 0W
,, Quilan	34	43 30S	74 0W
,, Raba	20	39 29N	26 4E
,, Rabe	30	46 15N	52 15W
,, Ratmanov	22	50 50N	143 50E
,, Recif	29	34 0S	25 38E
,, Reikianaes	10	63 40N	22 15W
,, Ren	21	38 47N	24 39E
,, Reneval	27	25 6S	46 36E
,, Retimo	20	35 28N	24 46E
,, Rock	29	33 6S	27 46E
,, Rodney	31	64 38N	168 30W
,, Rodom	20	41 35N	19 27E
,, Roman	32	25 50N	58 31W
,, Romanzoff	30	61 56N	168 0W
,, Ronskoi	12	68 59N	54 20E
,, Roper	30	69 50N	68 0W
,, Roxo	27	12 0N	16 50W
,, Roziere	19	48 54N	64 17W
,, Ruy Pirez	27	17 45S	11 20E
,, S. Marco	13	37 30N	13 0E
,, Sacratif	19	36 38N	3 24W
,, St. Augustin	22	6 17N	125 55E
,, St. Blas	30	29 20N	85 30W
,, St. Catherine	27	1 45S	8 0E
,, St. Elias	30	59 45N	141 30W
,, St. Francis	29	34 7S	24 52E
,, St. James	30	52 0N	131 0W
,, St. Lawrence	31	47 5N	60 40W
,, St Lorenzo	12	1 0S	81 0W
,, St. Lucas	30	23 4N	100 0W
,, St. Maria	12	34 30S	53 30W
,, St. Mary	27	25 33S	45 5E
,, St. Mary	30	46 10N	53 5W
,, St Nicolas	21	38 37N	25 50E
,, St. Paul	27	5 45N	1 0E
,, Sebastian	27	12 28S	48 40E
,, Sebastian	27	22 10S	35 30E
,, St. Thaddeus	22	62 30N	179 30E
,, St. Vincent	4	37 4N	8 56W
,, Salinas	19	39 15N	3 8E
,, Salou	19	41 4N	1 12E
,, Sandy	22	51 57N	141 15E
,, Saritchoham	20	40 53N	24 50E
,, Sassosum	20	35 26N	25 5E
,, Saumarez	30	76 56N	72 0W
,, Segin	24	25 40N	58 0E
,, Seniavin	22	47 20N	142 50E
,, Sieveruoi	22	69 0N	179 58W
,, Skala	30	38 4N	20 48E
,, Skinari	21	37 58N	20 43E
,, Skropha	21	38 19N	31 10E
,, Smyth	30	71 28N	158 0W
,, Southampton	10	61 55N	84 0W
,, Spati	21	36 24N	22 59E
,, Split	30	50 9N	128 0W
,, Stavri	21	36 36N	22 28W
,, Stephens	30	63 30N	167 0W
,, Stevenson	30	70 15N	25 0W
,, Sviatoi	22	12 30N	138 20E

Names	Map	Lat.	Long.
Cape Tancha, or Sable	32	25 0N	81 10W
,, Thome	34	22 3S	40 58W
,, Three Points	27	4 45N	1 45W
,, Tiburon	30	18 15N	74 30W
,, Town	29	33 50S	18 28E
,, Troja	13	42 48N	10 48E
,, Trinity	30	56 56N	153 0W
,, Tusla	20	43 55N	28 49E
,, Valloe	30	60 30N	43 0W
,, Vaujonas	7	52 1N	141 42E
,, Vecchia	11	43 15N	16 30E
,, Verd	27	14 45N	17 37E
,, Verd Isles	27	16 30N	24 0W
,, Vidal	29	28 8S	32 40E
,, Vieux	30	20 0N	70 0W
,, Walker	30	75 25N	58 0W
,, Weston	30	65 40N	78 30W
,, Whittle	30	50 4N	59 59W
,, York	30	75 15N	68 0W
,, Zaffarana	28	28 50N	32 45E
,, Zifirio	26	34 38N	32 32E
Capelcurig	5	53 7N	3 55W
Capelgarmen	5	53 7N	3 45W
Capel Umea	14	66 0N	15 1E
Capeletti	21	38 0N	21 22E
Capella	18	46 39N	10 1E
Capelle	17	51 19N	4 26E
Capelle, La	8	49 57N	3 53E
Capenara	7	53 1N	7 35W
Capernaum	36	32 55N	35 33E
Caphar Barucha	36	31 33N	35 10E
Caphar Dagon	36	31 55N	34 44E
Capimescaw Lake	30	52 45N	69 50W
Capital	27	9 29S	24 9E
Capitolias	36	32 47N	35 58E
Capo di Lago	18	45 55N	9 0E
Capo Grande Encarnacion	34	38 58S	66 0W
Cappaccio	13	42 23N	15 3E
Cappagh	7	54 39N	7 17W
Cappaghdou	7	53 38N	9 21W
Cappamore	7	52 36N	8 17W
Cappawhite	7	52 34N	8 7W
Cappelen	18	46 57N	8 20E
Cappoquin	7	52 9N	7 49W
Capraja I.	13	43 5N	9 55E
Caprera	13	41 8N	9 30E
Capri	11	43 44N	15 35E
Capri, Cape	21	38 8N	20 51E
Capri, I.	13	40 32N	14 15E
Caprick	17	51 14N	3 37E
Capricorn, Cape	35	23 30S	151 25E
Caprile	13, 10	46 26N	11 54E
Capsali	20	36 49N	22 59E
Capua	13	41 7N	14 11E
Caputerra	13	39 10N	9 0E
Capweiler	17	49 44N	6 0E
Caqueta or Japura R.	34	1 0S	72 0W
Carats	6	55 40N	5 45W
Cara	25	41 0N	117 40E
Cara Bouroun	26	41 8N	29 25E
Carablaka	20	40 36N	26 14E
Carabosbi	21	38 12N	21 35E
‡Caraccas	34	10 30N	67 10W
Caraccas	30	12 30N	69 0W
Caracenilla	19	40 12N	2 39W
Caradjali	20	41 36N	21 59E
Caraeili	26	38 59N	29 30E
Caraguara	26	18 0S	68 30W
Caralica	19	38 43N	2 17W
Caraman	8	43 33N	1 43E
Caramoussal	26	40 41N	30 22E
Cararea	7	53 23N	8 8E
Caraseal	19	39 26N	5 40W
Carasu	20	44 13N	28 18E
Carasu, R.	20	41 18N	24 16E
Caratch, R.	20	41 12N	25 20E
Caratova	20	41 49N	22 23E
Caravaco	19	38 8N	1 59W
Caravan Route	28	14 35N	31 10E
Caravan Route	28	17 45N	36 0E
Caravanserai	24	35 25N	62 0E
Caravellas	34	17 23S	41 30W
Caravi	21	36 46N	23 35E
Carbajo Membris	19	39 30N	6 48W
Carbanes	19	10 12N	0 1W
Carberry	7	53 22N	6 57W
Carbine Creek	35	24 30S	141 45E
Carboni	13	40 11N	16 12E
Carbonare, R.	21	37 36N	21 52E
Carboneras	19	36 58N	1 59W
Carbonne	8	43 19N	1 14E
Carbouthi	26	35 14N	32 38E
Carcastillo	19	42 20N	1 30W
Carcans, Lake	8	45 10N	1 10W
Carcassone	8	43 13N	2 24E
Carchel	19	37 39N	3 50W
Cardenete	18	39 44N	1 43W
Cardica	20	41 33N	26 48E
Cardigan	5	52 5N	4 25W
Cardiki	20	39 28N	21 16E
Cardiff	5	51 29N	3 8W
Cardinale	13	38 41N	16 24E
Cardozo	34	8 30S	46 16W
Cardwell	35	18 16S	146 0E
Carentan	8	49 18N	1 13W
Cargados	27	16 40S	59 15E
Carhaix	8	48 18N	3 33W

Names	Map	Lat.	Long.
Cariaco	34	10 30N	63 57W
Cariati	13	39 29N	16 59E
Caribbean Sea	30	15 0N	72 0W
Caribou Isle	31	49 30N	67 10W
Carical	23	10 50N	79 56E
Caricatori	13	37 16N	13 35E
Caridade	7	0 5N	49 50W
Carie	6	56 40N	4 16W
Carigaholt	7	52 39N	9 34W
Carilaw	6	55 26N	2 49W
Carkab	28	16 47N	33 43E
Carinena	19	41 21N	1 7W
Caringa	22	16 54N	82 17E
‡Carinthia	11	46 50N	14 0E
Carinyllie	6	56 35N	3 45W
Carishades	6	58 7N	6 53W
Carlaustown	7	53 48N	6 49W
‡Carleton	31	45 10N	76 20W
Carleton	31	45 15N	66 32W
Carl Gustaf	14	66 3N	23 8E
Carlingford, L	7	54 0N	6 5W
Carlingford Bay	7	54 0N	6 2W
Carlingford	7	54 2N	6 10W
Carlisle	5, 6	54 53N	2 56W
Carlisle Fort	7	51 49N	8 17W
Carlisle, New	31	48 9N	65 18W
Carlisle (Pennsylvania)	32	40 10N	77 10W
Carlos Bay, or Charlotte Harbour	32	26 30N	82 0W
Carlota	19	37 40N	4 54W
Carlow	7	52 51N	6 55W
‡Carlow, County	7	52 43N	6 50W
Carloway	6	58 23N	6 7W
Carlsburg	9	53 33N	8 36E
Carlsrbue	4	49 0N	8 25E
Carlskrona	15	56 14N	15 36E
‡Carlskrona	15	56 20N	15 25E
Carlso, Is.	15, 14	57 26N	18 2E
Carlstad	14	59 20N	13 32E
‡Carlstad	4, 14	60 0N	13 20E
Carlstedt	4, 11	45 31N	15 35E
Carlton	5, 6	53 15N	0 48W
Carmay	18	46 37N	7 11E
Carmel	36	35 11N	31 28E
Carmen	34	40 40S	63 0W
Carmignano	13	43 50N	11 0E
Carmona	19	37 27N	5 37W
Carmony	7	54 42N	5 58W
Carn	7	55 16N	7 16W
Carnachy	6	58 22N	4 16W
Carnalego	7	52 12N	6 42W
‡Carnarvon	7	53 0N	4 30W
Carnarvon	35	30 30S	118 20E
Carnatic	22	10 40N	78 40E
Carndulla	7	53 24N	8 49W
Carndonagh	7	55 14N	7 17W
Carnero	34	31 20S	63 59W
Carnew	7	52 42N	6 30W
Carnesville	32	34 25N	83 15W
Carnewath	6	55 44N	3 38W
Carney	7	54 22N	8 30W
Carnic or Julian Alps	11	46 25N	13 30E
Carnicobar Is.	22	9 10N	92 48E
‡Carniola	11	45 55N	14 40E
Carnot Bay	35	17 20S	122 30E
Carnoules	8	43 23N	6 5E
Carns Reef	35	21 50S	154 23E
Carnsore Point	7	52 11N	6 18W
Carnteel	7	54 26N	6 55W
‡Carolina, North	30	35 25N	79 30W
‡Carolina, South	32	34 0N	81 0W
Caroline Islands	22	4 0N	145 0E
‡Caroline	32	38 50N	75 45W
Caron, R.	35	17 30S	140 55E
Caronia	13	38 0N	14 30E
Carouge	18	46 37N	6 46E
Carouge	18	46 10N	6 7E
Carp, L.	30	57 10N	126 50W
Carpanedo	13	45 54N	11 42E
Carpathian Mountains	11	49 20N	21 50E
Carpegna	13	43 45N	12 18E
Carpenisi	21	38 54N	21 48E
Carpentaria, Gulf of	35	15 0S	139 0E
Carpentras	8	44 4N	5 8E
Carpi	10	44 47N	10 54E
Carra, Lough	7	53 43N	9 10W
Cairaght Lake	7	52 8N	9 46W
Carrabaght	23	33 5N	72 0E
Carrara	13	44 5N	10 8E
Carrdton	30	33 1N	85 0W
Carrega, R.	29	33 40S	26 30E
Carreira	19	42 31N	8 52W
Carrelas	30	18 0N	65 30W
Carrena	19	43 9N	4 39W
Carress	19	41 45N	8 40W
Carri	19	39 42N	3 13W
Carrib Lough	7	53 25N	9 10W
Carribeau Harbour	30	56 15N	103 30W
Carrick	7	52 21N	7 27W
Carrick-on-Shannon	7	53 52N	8 3W
Carrickart	7	55 10S	7 49W
Carrickfergus	7	54 43N	5 45W
Carrickmacross	7	53 58N	6 45W
Carrickman	7	52 23N	6 31W

NAMES	MAP	LAT.	LONG.
Carrigallen ..	7	53 58N	7 36W
Carrigboy....	7	51 37N	9 29W
Carrigfoule I.	7	52 34N	9 30W
Carrion......	19	42 8N	4 24W
‡Carrol, G. ..	32	33 40N	85 0W
‡Carrol, Ind.	32	40 40N	86 30W
‡Carrol, Ten.	32	36 0N	88 30W
Carrolton....	32	39 19N	90 13W
Carrolton....	32	33 34N	85 5W
Carron Ferry	6	56 42N	5 26W
Carron, Loch	6	57 20N	5 40W
Carrowkeel ..	7	55 8N	7 40W
Carskay	6	55 20N	5 41W
Carson Lake	33	39 7N	118 0W
Carsphirn ..	6	55 11N	4 16W
Carspindle ..	7	54 48N	5 45W
‡Cartagena ..	34	10 26N	75 40W
‡Cartagena ..	19	37 33N	1 2W
Cartago	34	4 50N	76 5W
‡Carter	32	36 25N	82 0W
‡Carteret....	32	34 40N	77 0W
Carthage, (Ten)......	32	36 15N	86 0W
Carthagena ..	4	37 33N	1 5W
Carthago Bay	30	15 30N	83 50W
Carthago	30	10 55N	83 55W
Cartier Isle..	35	12 32S	123 40E
Cartmel	5	54 12N	2 56W
Cartshamn ..	15	56 5N	15 4E
Carturba	30	32 30N	87 30W
Cartzig......	10	52 53N	15 41E
Carvagh	7	55 0N	6 35W
Carvalos	19	39 35N	8 52W
Carvajal	19	42 10N	6 18W
Cary, Castle	7	53 36N	8 52W
Carysfort	7	52 53N	6 12W
Cas..........	19	40 53N	5 49W
Cas..........	20	40 25N	25 41E
Cas. Acre....	5	52 39N	0 48E
Cas. Biliei ..	13	37 35N	13 57E
Cas. del Bacar	19	37 59N	4 57W
Cas. de S. Josef......	19	36 44N	2 8W
Cas. Franco	13	45 39N	11 58E
Cas. Galli....	13	39 45N	16 14E
Cas. Neiva ..	19	41 38N	8 38W
Cas. Novo ..	13	37 40N	13 38E
Cas. Novo di Monte	13	44 30N	10 26E
Cas. Nuovo ..	13	44 8N	10 25E
Cas. of Morea	21	38 19N	21 50E
Cas. of Sta. Maura	21	38 50N	20 44E
Cas. Plunket	7	53 45N	8 20W
Cas. of Rumeli	21	38 20N	21 50E
Cas. Rabida..	19	36 40N	3 10W
Cas. Rodrigo	19	40 58N	6 51W
Cas. Rowant	26	37 4N	37 0E
Cas. Sardo ..	13	40 55N	8 40E
Casa del Rey	19	39 13N	0 15W
Casa Ogla....	32	39 53N	33 5E
Casabla......	20	44 38N	28 47E
Casabranca ..	19	39 25N	7 56W
Casaccia	18	46 29N	8 51E
Casai, R.	22	22 10N	88 10E
Casalaggio ..	13	45 0N	9 35E
Casal Maggiore ..	13	45 0N	10 30E
Casale	13	45 8N	8 28E
Casamanza, R.	27	12 40N	16 39W
Casanare	34	6 5N	71 59W
Casarabonela	19	36 44N	4 51W
CasasGuevara	19	37 45N	1 45W
Casavel......	34	4 12S	88 47W
Cascante	19	42 4N	1 45W
Cascantes ..	19	42 37N	5 30W
Casembas....	34	30 59S	50 35W
Caserras	19	41 58N	1 46E
Caserta......	13	41 2N	14 20E
‡Casey Ken..	32	37 20N	84 40W
‡Cashau	22	33 55N	51 19E
Cashel	7	52 31N	7 53W
Cashmeer....	23	34 15N	75 16E
Casidilia	21	38 42N	20 59E
Caspe	19	41 13N	0 3E
Caspian Sea	4	43 0N	50 0E
Casquets Is.	8	49 43N	2 22W
‡Cass Ind. ..	32	40 15N	86 15W
Cass Mich. ..	32	42 0N	86 0W
Cassagnes ..	8	44 12N	2 33E
Cassana	18	46 35N	10 2E
Cassandra, Gulf	20	40 5N	23 40E
Cassandria	17,16	51 22N	8 25E
Cassange	27	12 5S	13 35E
Cassano	13	39 48N	16 28E
Cassaro......	13	37 6N	14 55E
Cassel......	4, 9	51 18N	9 30E
Cassel	8	50 50N	2 35E
Cassini Is....	35	14 3S	126 0E
Cassipuri, R.	34	3 59N	51 5W
Casson, R. ..	8	47 33N	1 15W
Castagna	21	37 12N	22 49E
Castagnolo ..	13	42 55N	11 21E
Castalla, R...	19	38 24N	0 23W
Casteggio....	13	45 2N	9 10E
Castasegna ..	18	46 21N	8 31E
Castejon	19	41 58N	0 58W
Castel-a-Mare	13	38 0N	12 53E
Castel-a-Mare, G. of......	13	38 10N	12 53E
Castel Andery	8	43 23N	2 0E
Castel Franco	13	41 16N	14 58E
Castel Jaloux	8	44 20N	0 8E
Castel Nuovo	13	44 48N	10 35E
Castel Sarasir	8	44 4N	1 8E
CastelTornese	21	37 54N	21 11E

NAMES	MAP	LAT.	LONG.
CastelVetrano	13	37 41N	12 45E
Castel Volturno ..	13	41 2N	13 55E
Castel-a-Mare	13	40 40N	14 30E
Castellane ..	8	43 48N	6 29E
Castellaneta	20	40 34N	16 55E
Castello	13	43 30N	12 30E
Castello Branco	19	39 48N	7 28W
Castellon de la Plana	19	39 58N	0 6W
Castelnau ..	8	43 19N	0 34E
Castelnuovo	11,20	42 29N	18 31E
Castiglione ..	11	45 24N	10 30E
Castiglione ..	13	42 45N	10 58E
‡Castile, Old	19	40 0N	3 0W
Castile, New	19	41 20N	3 30W
Castilegio ..	19	41 16N	8 28W
Castillego ..	19	39 33N	1 51W
Castillos Iss.	34	34 28S	53 50W
Castle Baldwin	7	54 7N	8 20W
Castle Bridge	7	52 23N	6 28W
Castle Burke	7	53 46N	9 7W
Castle Comer	7	52 50N	7 13W
Castle Connor	7	54 13N	9 3E
Castle Dawson	7	54 47N	6 25W
Castle Dermot	7	52 55N	6 50W
Castle Donington........	5	52 50N	1 20E
Castle Gregory	7	52 14N	10 2W
Castle Haven	7	51 30N	9 9W
Castle Hill ..	7	54 4N	9 14W
Castle Island	7	52 17N	9 23W
Castle Margaret......	7	53 41N	8 50W
Castle Martyr	7	51 55N	8 2W
Castle Pollard	7	53 41N	7 14W
Castle Rea ..	7	54 17N	9 10W
Castle Rising	5	52 48N	0 45E
Castle Rock	7	54 6N	8 52W
Castle Shane	7	54 12N	6 43W
Castle Town	7	51 38N	9 55W
Castle Town	6	58 37N	3 27W
Castle Town of Braemar ..	6	57 1N	3 14W
Castle Wellan	7	54 14N	5 59W
Castle Wellington........	7	52 54N	9 9W
Castlebar....	7	53 53N	9 15W
Castleconnor	7	54 10N	9 5W
Castlederg ..	7	54 42N	7 36W
Castledown..	5	54 7N	4 37W
Castledowndelvin......	7	53 38N	7 8W
Castledown ..	7	52 13N	6 18W
Castlehaven ..	7	51 33N	9 4W
Castlemain ..	7	52 11N	9 42W
Castlemaine	35	37 1S	144 8E
Castlemartin	7	51 54N	8 1W
Castlereagh	7	53 47N	8 25W
Castlereagh Bay	35	12 0S	135 10E
Castlereagh R.	35	31 10S	148 44E
Castles of Europe and Asia	20	40 4N	26 14E
Castles of Europe and Asia	20	41 11N	29 10E
Castleton....	5	53 20N	1 45W
Castletown ..	7	52 18N	7 38W
Castletown ..	7	52 40N	8 46W
Castletown Roche	7	52 10N	9 26W
Castlewellan	7	54 14N	5 57W
Castouni	21	37 52N	21 19E
Castranitza ..	20	40 48N	21 58E
Castre	17	50 46N	4 7E
Castrees	8	43 39N	2 19E
Castres......	8	44 43N	0 24W
Castro	26	35 15N	34 9E
Castro Maritimo	13	40 3N	18 22E
Castro Marim	19	37 10N	7 17W
Castro Vicente ..	19	41 33N	6 41W
Castrogonzalo	19	41 58N	5 30W
Castrop	9	51 33N	7 20W
Castroverde	19	43 3N	7 0W
Castrovirreyna	34	13 10S	75 0W
Castua	11	45 22N	14 22E
Castuera	19	38 33N	5 31W
Casulas	19	36 44N	3 47W
‡Caswell	32	36 25N	79 18W
Cat Lake	30	52 30N	92 25W
‡Catahoola ..	32	32 0N	92 0W
Catalina	34	22 15S	66 29W
‡Catalinas ..	22	17 53N	120 21E
‡Cataluna ..	19	41 40N	1 30E
‡Catalonia ..	19	41 30N	1 30E
Catanduanes, Isle	22	13 50N	124 8E
Catania......	13	37 29N	15 5E
Catanzaro ..	13	38 57N	16 30E
Cataract, 400 feet fall Rapids	29	28 9S	20 30E
Cataroja	19	39 20N	0 27W
Catastari	21	37 51N	20 47E
Catastrophe C	35	34 58S	136 4E
Cataurixis, L.	35	4 20S	59 30W
Catel........	22	7 43N	125 55E
‡Cathee	22	24 30N	94 30E

NAMES	MAP	LAT.	LONG.
Catherina, Is.	34	27 34S	48 20W
Catigua	34	24 58S	57 10W
Cato Bank ..	35	23 0S	55 35E
Cato Castron	21	37 48N	24 52E
Catocbi	21	38 26N	121 13E
Catrimani, R.	34	0 30N	61 12W
Catskill	32	42 6N	73 45W
Cattamia	13	38 10N	15 45E
‡Cattaraugus, N. Y.	32	42 38N	79 13W
Cattaro......	11	42 25N	18 40E
‡Cattaro	11	42 20N	18 49E
Cattaro, Gulf of	20	42 24N	18 33E
Cattegat	4	56 54N	11 40E
Cattenburg ..	9	51 40N	10 10E
Catus	8	44 33N	1 21E
Cava........	6	58 55N	3 15W
Cavabeli	34	15 40S	73 30W
Cavado, R. ..	19	41 28N	8 40W
Cavak	20	40 39N	26 55E
Cavalcante ..	34	13 0S	47 25W
Cavalese	11	46 18N	11 29E
Cavaliere, Cape	26	36 8N	33 37E
Cavallucuatia	34	30 40S	59 33W
Cavan	7	54 2N	7 18W
‡Cavan, County	7	54 0N	7 15W
Cavana	19	39 19N	5 20W
Cavas	19	41 33N	7 45W
Cavernaes ..	19	40 50N	7 40W
Caves	28	29 30N	25 58E
Cavetown....	7	53 56N	8 12W
Caviana Isle	34	0 5N	50 5W
Cavinoros ..	34	11 30S	68 52W
Cavinos	34	11 38S	67 5W
‡Caucasus ..	4	45 0N	43 0E
Caucasus Mts.	12	42 50N	42 30E
Caucasus	12	44 40N	42 40E
Cauche, R. ..	8	50 30N	2 0E
‡Cauche	8	50 30N	1 40E
Caudal, R. ..	19	43 20N	6 0W
Caudete	19	40 28N	1 9W
Cankers	24	30 40N	68 20E
Caulfield Castle	7	54 30N	6 52W
Causeway....	7	52 26N	9 46W
Caulen	34	38 50S	72 0W
Cauten, R. ..	34	38 58S	74 0W
‡Caux	8	49 30N	0 30E
Cawdor......	6	57 34N	3 64W
Cawndilla Lake	35	32 45S	141 45E
Cawpoor	23	26 30N	80 40E
Cax	34	7 20S	57 0W
Caxalambo ..	34	10 1S	76 68W
Cax de St. Antonio ..	7	16 20S	48 50W
Caxamarca ..	34	7 0S	77 30W
Caxias	34	4 59S	43 30W
Caxo Is.	20	35 24N	27 0E
Caxoeira	34	13 36S	47 59W
Caxoeira	34	12 30S	38 35W
Caxra	34	29 59S	52 59W
Cay Sal......	35	23 55N	80 0W
Cayapo, Lake	34	18 10S	51 30W
Caycos Isles	30	21 30N	71 30W
Cayenne	34	5 0N	52 30W
Caylux	8	44 14N	1 47E
‡Cayuga	32	42 50N	76 50W
Cazalegas....	19	40 2N	4 40W
Cazalla	19	37 50N	5 46W
Cazan	8	43 36N	1 5W
Cazaubon....	8	43 57N	0 3W
Cazembe	27	12 30S	31 0E
Cazère	8	43 12N	1 7E
Cazères......	8	43 47N	0 20W
Cazorla......	19	37 50N	3 6W
Cé	19	43 2N	8 59W
Cebreros	19	40 27N	4 24W
Ceccano	13	41 30N	13 20E
‡Cecil, Mary	32	39 50N	76 0W
Cecina	13	43 18N	10 30E
Ceclavin	19	39 44N	6 31W
Cedar	33	38 0N	112 50W
Cedars of Lebanon ..	36	32 12N	35 48E
Ceder	26	40 1N	63 4E
Cedar Lake ..	31	46 5N	79 0W
Cedavin	19	41 8N	7 28W
Cedes	20	40 35N	23 0E
Cedrillas	19	40 27N	0 50W
Cedron, R. ..	19	39 58N	3 46W
Cefalu	13	38 0N	14 5E
Cega, R.	19	41 35N	4 40W
Ceiceira	19	38 51N	8 39W
Ceicer Is.	22	10 24N	109 0W
Celadronil.	20,21	39 15N	23 54E
Celano	13	42 2N	13 39E
Celano, Lake	13	41 55N	13 30E
Celbr........	7	53 20N	6 33W
Celis	19	43 14N	4 11W
Cellar Head..	6	58 23N	6 7W
Celle	9	52 37N	10 6E
Celles	17	50 44N	3 27E
Celune, R. ..	8	48 36N	1 10W
Cena	21	36 44N	22 49E
Cenia, R.	19	40 30N	0 30E
Cenizate	19	39 16N	1 44W
Ceno	17	50 8N	6 34E
Centa, R.	34	21 40S	62 20W
Cento	13	44 52N	11 20E
Cento Ce	34	10 55S	41 58W
Centista	20	43 11N	18 49E
Central City	33	40 28N	105 5W
‡Centre	32	41 20N	78 58W

NAMES	MAP	LAT.	LONG.
Centre Isle	35,19	46 1S	137 10E
Centreville ..	19	33 0N	87 25W
Ceou, R.	8	44 50N	1 10E
Cephalonia, Isle	4, 21	38 10N	20 40E
Cercet	18	46 32N	9 57E
Cerdalo	19	42 32N	8 15E
‡Cerdana....	19	42 20N	1 40E
Cere, R.	8	44 55N	2 20E
Cerelo	13	41 18N	14 30E
Cerentino ..	18	46 26N	8 33E
Ceret........	8	42 28N	2 46E
Cerigo	21	36 14N	23 0E
Cerillos	34	35 1S	66 25W
Cerina	26	25 21N	33 30E
Cernay......	8	47 50N	7 18E
Cerocabui ..	30	25 0N	107 0W
Cerreto......	6	43 18N	12 58E
Cerros I.	33	27 28N	116 0W
Cervera	19	42 49N	4 19W
Cervera	19	41 36N	1 5E
Cervera, Cape	19	37 59N	0 38W
Cervia	13	44 18N	12 22E
Cervin Mount	18	46 2N	7 38E
Cesena......	13	44 10N	12 18E
Cesliolian0 ..	13	43 15N	10 45E
Cestrocontrigo	19	42 11N	6 10W
Cetraro......	13	39 30N	15 58E
Cette........	8	43 26N	3 42E
Cette........	17	50 41N	5 17E
Cevio	18	46 20N	8 36E
Centa	27	35 55N	5 20E
Ceylon	22	7 40N	80 40E
Cezimbra	19	38 27N	9 6W
Cha	25	26 20N	117 40E
Chaaichie....	20	43 16N	18 50E
Chabaricha ..	12	65 21N	52 21E
Chaca	34	18 50S	70 12W
Chachapoyas	34	6 15S	77 59W
Chacuree	8	48 5N	4 9E
Chaderzind ..	12	41 5N	49 15E
Chadi, R ..	34	36 40S	66 25W
Chadileubu ..	14	35 30S	68 0W
Chadrina	22	60 20N	89 30E
Chadrinsk ..	22	56 20N	63 25E
Chafa	34	10 48N	39 44E
Chagres	34	9 12N	80 0W
Chahi Nadir	24	31 40N	66 25E
Chahigooroo	24	29 40N	65 50E
Chaho, R. ..	25	39 0N	115 30E
Chahoy......	25	39 15N	101 21E
Chailard, Le	8	45 0N	4 38E
Chainhauplen	15	48 53N	11 35E
Chainat	22	15 42N	100 10E
Chaisedieu, La	8	45 18N	3 48E
Chakals Kr.	29	28 28S	30 52E
Chalabre	8	42 59N	2 1E
Chalais	8	45 10N	0 5E
Chalais	8	45 19N	0 8E
Chaleur Bay	31	47 50N	65 40W
Chaley	11	46 17N	7 33E
Chalmers....	29	28 50S	24 5E
Châlons sur Soane	8	46 47N	4 57E
Châlons sur Marne	8	49 0N	4 22E
Chalus	8	45 40N	1 2E
Cham	18	47 10N	8 22E
Chamalari ..	23	28 0N	89 16E
Chambery ..	4	45 38N	5 54E
Chambira....	34	3 56S	76 22W
Chambon	8	46 11N	2 31E
Chamaka	4	40 17N	48 30E
Cham Callao Is.	25	15 48N	108 30E
Chamos	34	17 25S	62 55W
‡Champagne	8	48 51N	4 10E
Champaigno	32	40 10N	83 50W
Champaneer	23	22 30N	73 45E
Champion ..	17	50 31N	4 54E
Champlain ..	31	46 47N	72 40W
Champlain ..	31	46 25N	72 15W
Champlain, Lake	35	44 30N	73 25W
Champlitte ..	8	47 40N	5 31E
Chamusca ..	19	40 26N	7 39W
Chamusca ..	19	39 19N	8 29W
Chaneo	34	35 30S	72 5W
Chandaree ..	23	24 43N	78 20E
Chandeleur B. & I.	32	30 0N	89 15W
Chandernagore	23	22 58N	88 46E
Chandoor	23, 22	20 10N	74 21E
Chandpoor ..	23	23 20N	90 47E
Chang-chenn	22	21 40N	112 45E
Chang-kao ..	25	28 21N	114 45E
Chang-lin....	25	23 33N	107 10E
Chang-liu-pas	25	33 1N	109 49E
Chang-mai ..	22	20 20N	99 10E
Chang-nan ..	25	33 29N	110 40E
Chang-se	25	22 21N	107 50E
Chang-tching	25	31 59N	115 10E
Chang-Yeon	25	26 0N	114 21E
Chanly	17	50 6N	6 8E
Channel of Talanta....	21	38 40N	23 15E
Channel of Tikiri	21	39 3N	23 6E
Channel of Negropont	21	38 20N	23 48E
Chanro	34	5 23S	79 52W
‡Chansi	25	37 0N	113 0E
Chantance L.	7	54 3N	6 45W
Chantangy ..	25	27 59N	110 21E
‡Chantung ..	25	36 0N	119 0E

NAMES	MAP	LAT.	LONG.
Chao-chao-ing........	22	30 5N	120 10E
Chaorjee	22	39 30N	63 40E
Chao-tchou .	25	24 55N	113 18E
Chaou	25	27 20N	117 20E
Cha-Poo	22	30 40N	121 10E
Charag-Moab	36	31 14N	35 44E
Charaomo, L.	22	39 46N	103 33E
‡Charasm ..	22	42 0N	57 0E
Charbonieres, Les..	18	46 41N	6 18E
Chard	5	50 53N	2 58W
Charekur	24	34 40N	69 6E
‡Charente ..	8	54 40N	0 17E
Charente	8	45 59N	0 42W
‡Charente, Lower	8	45 40N	0 45W
Charité, La ..	8	47 15N	3 2E
‡Chariton....	32	39 15N	92 37W
Charki	12	52 38N	24 20E
Charkoi	26	39 56N	34 29E
Charkund ..	24	35 45N	67 6E
Charlemont	8,17	50 8N	4 4[illegible]E
Charlemont..	7	54 25N	6 42E
Charleroy....	17	50 25N	4 28E
Charleroy Canal	17	50 35N	4 20E
‡Charles My	32	38 30N	77 0W
Charles Vir ..	32	37 0N	77 0W
Charles Louis	32	30 0N	90 0W
Charles Isle..	30	63 0N	61 30W
Charleston ..	6	57 7N	2 8W
Charleston ..	30	32 30N	78 55W
Charleston (S. C.)	32	32 45N	80 0W
Charlestown (Vir.)......	32	38 17N	81 10W
Charleville ..	7	52 20N	8 39W
Charlieu	8	46 11N	4 11E
Charlotte....	32	35 17N	80 36W
‡Charlotte ..	31	45 20N	67 25W
CharlotteTown (Pr. Edward's Isle)	31	46 15N	63 20W
Charlotte Harbour ..	32	26 33N	82 0W
Charlotte, R.	32	27 0N	81 30W
Charlotteland	15	55 45N	12 35E
Charlottenburg	10	52 32N	13 18E
Charlottesville	32	38 0N	78 25W
Charlsbad ..	11	50 11N	12 55E
Charmes	8	48 21N	6 22E
Charmoille ..	18	47 25N	7 12E
Charnevska	34	62 45N	47 5E
Charolles	8	46 28N	4 20E
Charot	8	47 1N	2 8E
Chartenelle..	17	49 38N	5 37E
‡Chartrain ..	8	48 30N	1 30E
Chartres	8	48 29N	1 29E
Charukal, R.	12	45 40N	40 0E
Chaskoi Karlithik	20	42 28N	24 55E
Chasseral....	18	47 11N	7 7E
Chataiguerave	8	46 38N	0 45W
Chatangog ..	23	22 16N	92 0E
‡Chataque ..	32	42 15N	79 30W
Château Mellant	8	46 36N	2 13E
Château Regnault......	8	47 36N	0 58E
Château Vilian	8	48 3N	4 57E
ChâteauThiery	8	49 1N	3 24E
Château du Loir	8	47 41N	0 [illegible]E
Château d'Oex	18	46 29N	7 7E
Châteaubriant	8	47 48N	1 17E
Château-chinon	8	47 8N	3 59E
Châteaudun	8	48 9N	1 19E
Château-gontier	8	47 51N	0 38W
Châteaulin ..	8	48 16N	4 4W
Châteauneuf	8	48 35N	1 10E
Châteauneuf	8	46 54N	2 22E
Châteauroux	8	46 49N	1 42E
Château-Salins	8	48 50N	[illegible]7E
Châtelet	17	50 26N	4 34E
Châtellerault	8	46 51N	0 38E
Chatham	30	46 30N	65 0W
Chatham	31	42 34N	81 45W
Chatham	5	51 22N	0 30E
Chatham Bay	26, 30	0 26N	81 30W
Chatham Is..	35	48 30S	176 20W
Chatham Cape	35	35 5S	116 30E
Chatham Strait	30	56 0N	135 0W
Chatham (Up. Can.)	31	47 5N	65 20W
Châtillon	13	45 42N	7 36E
Châtillon	17	49 37N	5 39E
Châtillon	8	46 7N	4 59E
Châtillon	8	47 0N	1 11W
Châtillon sur Loire......	8	47 38N	2 47E
Châtillon sur Liony	8	47 49N	2 58E
Châtillon sur Indre	8	17 1N	1 7E
Châtillon sur Seine	8	47 44N	4 38E
Chatista	20	10 28N	21 56E

NAMES	MAP	LAT.	LONG.
Châtre, La	8	46 36N	2 2E
Chats de L.	32	45 30N	76 25W
Chatsey	25	33 39N	104 21E
Chatsk	4	54 0N	41 37E
Chapa	34	32 0S	67 10W
Chatteris	5	52 28N	0 1E
Chattohochee, R.	32	31 45N	85 15W
Chattor	5	55 31N	1 58W
Chaudière, R.	31	46 20N	70 35W
Chamont	8	48 8N	5 10E
Chausse	17	50 36N	3 59E
Chauvigny	8	46 34N	0·41E
Chaves	19	41 55N	7 22W
Chavin	22	9 29S	76 15W
Chavli	4	55 50N	23 50E
Chavornay	18	46 42N	6 34E
Chawgois, L.	31	48 26N	70 40W
Chayanta	30	18 20S	66 2W
Chayenne	30	44 5N	99 15W
Chazopin, L.	26	41 6N	43 13E
Cheatow, Is.	25	37 40N	121 20W
Chebba Ainel	34	22 34N	29 33E
Checaskonish, L.	30	52 58N	61 5W
Chechu Ktoo	24	36 18N	64 26E
Chedabucto B.	31, 30	45 30N	61 2W
Cheduba	22	18 30N	93 40E
Chee-choo	25	30 39N	117 10E
‡Chee-Heang	25	29 10N	120 0E
Cheeree, R.	25	24 55N	93 7E
Cheerung	25	26 58N	90 4E
Cheim, Lake	9	47 50N	12 24E
Cheire	18	46 49N	6 47E
Che-kaug	25	30 21N	117 45E
Cheki	4	41 10N	47 15E
‡Chekoulinis	31	48 0N	70 30W
Cheleghoff, L.	30	59 20N	156 0W
Chelekhoff Str	30	58 0N	154 0W
Che-leou	25	37 0N	110 52E
Chelicut	28	13 15N	40 5E
Chelim, R.	22	57 40N	83 0E
Chelm	4	51 12N	23 37E
Chelmsford	5	51 45N	0 28E
Chelsea	29	34 2S	25 35E
Cheltenham	5	51 55N	2 3W
Chemille	8	47 14N	0 43W
Chemlik	26	40 22N	29 8E
Chemnitz	11	50 50N	12 53E
Chemolevsk	12	60 25N	40 46E
‡Chenango	32	42 30N	75 45W
Chenaub, R	23	31 30N	73 0E
‡Chenaye	30	45 43N	73 32W
Chenga	20	42 59N	27 21E
Chenga Pass	20	42 50N	27 25E
Cheno	28	9 49N	40 20E
Chen-se	25	34 0N	108 40E
Cheny	18	46 37N	6 14E
Chenzie Isle	6	55 45N	6 29W
Cheou	25	32 30N	116 39E
Cheou-tcheou	25	32 34N	116 29E
Cheou-Yang	25	37 55N	112 45E
Che-ping	25	23 50N	102 50E
Chepstow	5	51 37N	2 40W
Chepy, R.	30	51 35N	85 0W
Cher, R.	8	47 5N	2 15E
‡Cher, Department	8	47 3N	2 30E
Cheraf	26	41 10N	30 22E
Cherasea, R.	18	46 18N	8 12E
Cherbourg	8	49 40N	1 38W
Cherkanien	20	44 15N	22 34E
Cheros	34	29 20S	71 20W
Cherokee	33	32 26N	95 0W
§Cherokees	32	35 30N	93 0W
Cherry, R.	30	40 48N	103 34W
Chersos, Is.	11	44 58N	14 25E
‡Cherso	11	44 50N	14 25E
Chervaux	17	50 7N	6 4E
Chernk	24	34 56N	64 52E
Cherwashkee	24	31 58N	69 55E
Chesapeak Bay	30	37 0N	76 15W
Chesapeak Can.	32	40 0N	78 30W
Chesaux	18	46 47N	6 42E
Che-si-uen	25	32 59N	108 30E
‡Cheshire	32	43 0N	72 10W
Chestele Str.	5	54 55N	1 40W
Chester	5	53 10N	2 55W
Chester	30	44 20N	64 5W
‡Chester	32	39 6N	81 50W
Chester	31	44 35N	64 16W
Chester	32	39 12N	75 59W
Chesterfield	5	53 15N	1 30W
‡Chesterfield	32	34 40N	80 10W
‡Chesterfield	32	37 15N	77 30W
Chesterfield House	30	51 14N	110 5W
Chesterfield Inlet	30	63 55N	95 0W
Chesternla	4	47 33N	33 21E
Chesuen	25	31 59N	104 10E
Chetan	20	40 27N	26 36E
Chetchcou-oui	25	30 20N	109 34E
Chetlcan Hr.	31	46 40N	61 0W
Chetimaches Lake	25	30 10N	91 80W
Che-tsein	25	27 27N	108 19E
Che-tsien-foo	25	27 33N	108 34E
Cheval Blanc	18	46 34N	6 47E
Cheviot Hills	6	55 20N	2 30W
Chevroux	18	46 53N	6 54E
Cheux	18	46 14N	6 58E
Che-ya-see	25	28 39N	109 12E

NAMES	MAP	LAT.	LONG.
Cheyenne	33	41 22N	104 30W
Chez le Barr	18	46 54N	6 48E
Chiamut	18	46 38N	8 45E
Chiapa	30	16 44N	93 38W
‡Chiapa	30	16 40N	92 30W
Chiareggio	18	46 20N	9 43E
Chiari	13	45 35N	9 48E
Chiaro, Mt.	13	45 25N	10 25·
Chiavari	13	44 20N	9 25E
Chiavenna	13	46 20N	9 30E
Chicago	32	42 0N	87 31W
Chichester	5	50 51N	0 46W
Chichundee	24	31 49N	69 11E
§Chickasaws	32	34 35N	88 30W
Chiclana	19	36 23N	6 7W
Chicot, R.	32	33 15N	91 25W
Chicoutimi	31	48 20N	71 0W
‡Chicova	27	16 14S	31 47E
Chics	15	54 50N	9 25E
Chiefs Pt.	31	44 40N	81 18W
Chien Point	8	48 51N	3 9W
Chieri	21	37 40N	20 50E
Chieri	13	45 5N	7 55E
Chieri, Bay of	21	37 42N	20 56E
Chiers, R.	8	49 40N	4 55E
Chieli	13	42 23N	14 11E
Chièvres	17	50 35N	3 43E
Chiggiogna	18	46 24N	8 51E
Chignecto Bay	31	45 30N	64 30W
Chigole	20	43 35N	19 49E
‡Chihuahua	30	30 0N	106 0W
Chihoy	17	39 15N	121 39E
‡Chilan	22	37 30N	49 0E
Chilea L.	34	36 55S	56 43W
Chilcotin, Ft.	30	53 0N	125 0W
Childer L.	26	40 57N	43 14E
Chilia	34	35 0S	71 0W
Chillan Volcano	34	36 0S	69 0W
Chillaron	19	40 9N	2 20W
Chillicothe	32	39 28N	82 57W
Chillon	18	46 26N	6 55E
Chilmary	23	25 10N	9 2E
Chiloë Isle	34	42 40S	73 30W
Chimay	18	50 3N	4 20E
Chimney, L.	31	46 19N	69 33W
Chin	25	29 56N	120 2E
Chinare	34	12 20N	71 30W
Chinchilla	19	38 53N	1 45W
‡Chinese Empire	22	38 0N	100 0E
Ching-hae	22	29 55N	121 40E
Ching	25	37 59N	115 21E
Chingah Hills	35	31 30S	117 45E
‡Chinguacouesy	30	43 37N	79 46W
Ching-hai Is.	22	23 30N	116 50E
Chiny	22	49 45N	5 20E
Chinon	8	47 8N	0 22E
Chiu-si	25	29 36N	102 18E
Chinsura	23	22 58N	88 30E
Chioggia	13, 11	45 15N	12 20E
Chipana	34	21 2S	70 8W
Chipayal, L.	34	19 0S	68 0W
§Chipewyans	30	57 5N	113 30W
§Chippewas	30	46 0N	89 0W
Chipping Camden	5	52 5N	1 53W
Chipping Norton	5	51 56N	1 36W
Chipping Ongar	5	51 42N	0 15E
Chipuinaticook, R.	31	45 19N	67 39W
Chiquita, L.	34	37 48S	57 16W
Chir, R.	27	17 46S	35 30E
Chira	34	4 30S	80 30W
Chiraglukicue	26	37 45N	33 0E
Chirinki Is.	22	50 15N	154 30E
Chirkiss	26	40 36N	32 55E
Chiry	24	30 55N	68 10E
Chirza	20	44 2N	22 52E
‡Chittagong	22	22 15N	92 25E
Chittagong, R	22	22 14N	91 52E
‡Chittenden	32	35 30N	90 15W
Chiusa	13	44 20N	7 50E
Chiusi	13	43 7N	11 55E
Chiva	19	39 29N	0 46W
Chivasso	13	45 12N	7 55E
Chiucala	21	36 52N	21 54E
Chlumetz	11	50 8N	15 26E
Choalin	25	29 46N	102 1E
Chockier	17	50 40N	5 29E
Chocktawatchie, B.	32	30 30N	86 44W
§Choctaws	30, 32	34 0N	97 30W
Choctaws	32	33 29N	89 30W
Choco, Bay of	34	3 35N	78 0W
Choghye	24	31 16N	64 0E
Chollett	8	47 3N	0 50W
Cholm	12	57 1N	31 0E
Cholmogori	12	64 5N	41 30E
Cholojow	11	50 12N	24 30E
Chomes	34	32 58S	67 0W
Chonos, Archipo	34	45 30S	74 30W
Choorroo	23, 22	28 24N	75 5E
Chootealce	24	29 59N	68 55E
Chopos Country	29	31 0S	27 30E
Chopunish, R	30	46 28N	115 40W
Chorasso	13	44 40N	8 0E
Choraziu	36	32 53N	35 31E
Chorley	5	53 46N	2 55W
Choros Iss.	30	29 17S	71 36W
Chorzele	10	53 15N	20 58E

NAMES	MAP	LAT.	LONG.
Chotyni	11	48 31N	26 29E
‡Chouan	32	36 0N	76 30W
‡Choubar	24	25 25N	60 35E
Choubar, B.	24	25 17N	60 23E
Chouia	4	56 50N	41 40E
Choui-kin	25	25 55N	115 55E
Chouing, Salt L.	29	26 30S	25 21E
Chouingan	25	27 58N	120 30E
Chouitchon	25	28 29N	115 5E
Choump, R.	29	23 57S	17 35E
Chounhing	25	27 39N	119 21E
Chouse Mount	24	26 11N	58 40E
Chozas	19	40 45N	3 48W
Chriastehevka	12	54 7N	49 20E
Christburg	10	53 55N	19 20E
Christchurch	5	50 42N	1 48W
Christian Isle	31	44 45N	80 30W
‡Christian	82	36 50N	87 35W
Christiana	20	42 16N	21 55E
Christiana	4, 14	59 50N	10 20E
‡Christiana	14	61 0N	9 0E
Christiana Isles	20	34 55N	26 7E
Christianopol	14, 15	56 18N	15 59E
Christiansand	4, 14	59 10N	7 40E
Christiansand	14	58 8N	8 0E
Christiansburgh	32	37 10N	80 7W
Christiansfeld	15	55 21N	9 27E
Christianshaab	30	68 50N	50 40W
Christianstad	12, 15	56 10N	14 17E
‡Christianstadt	15	56 0N	13 30E
Christineham	15	59 16N	14 21E
Christiansö Iss.	15	55 22N	15 8E
Christinostad	4, 12	62 25N	21 30E
Chrudim	11	49 56N	15 51E
Chrysorrhoas, R	36	33 40N	36 10E
Chrzanow	11	50 10N	19 17E
Chubeechees	29	27 26S	18 10E
Chucheexye	24	30 2N	65 40E
Chue Lake	29	26 20S	24 2E
Chughshrae	24	34 59N	70 50E
Chugorska	12	63 51N	57 30E
§Chulilan Ind	34	45 0S	71 30W
Chumba	23	32 42N	76 15E
‡Chumbivileas	34	14 10S	7 21W
Chumie	29	32 35S	26 45E
Chumleigh	5	50 55N	3 50W
Chummah	34	15 29N	40 16E
Chumpi	34	15 0S	74 0W
Chumuni Bed, R.	24	36 15N	62 25E
Chun	25	30 29N	103 19E
Chun, R.	29	25 4S	18 5E
Chung-king-foo	25	30 52N	106 29E
Chungur	23	25 13N	82 58E
Chun-ning-foo	25	24 39N	100 32E
Chun-te-fo	25	37 26N	114 52E
Chunking	24, 25	30 46N	106 0E
Chun-ning	25	24 41N	100 3E
Chunte	24, 25	37 5N	114 30E
Chuntop, R.	6	23 28S	16 0E
Chuppra	23	24 20N	76 50E
Chuprah	23	25 58N	84 45E
Chuquisaca	34	19 1S	64 33W
Chuquito	34	16 0S	70 0W
‡Church, States of the	4	43 0N	12 40E
Church, States of the	13	41 30N	12 30E
Church Stretton	5	52 32N	2 45W
‡Churchill	30	61 0N	100 0W
Churchill	7	54 24N	7 51W
Churchill, Fort	30	58 30N	94 30W
Churchill, R.	30	57 20N	196 0W
Churchtown	7	52 8N	6 55W
Churna or Chilney, I.	24	24 59N	66 50E
Chusan Isle	22	30 0N	122 10E
Chute, R.	30	45 35N	121 0W
Chutlce	26	36 6N	37 0E
Chuwan	22	23 50N	117 25E
Ciallah	26	37 14N	38 52E
Ciara	34	3 45S	38 29W
Cicacole	22	18 19N	84 2E
Cicoa Bay	30	18 15N	71 0W
Ciei-Chan, Lake	25	34 30N	117 30E
Ciezkowice	11	49 46N	20 58E
Cilli	11	46 14N	15 18E
Cillershoek	16	51 46N	4 33E
Cima	34	14 30S	40 34W
Cima di Jazzi	11	46 2N	7 53E
Cimbrishamn	15	55 45N	14 19E
‡Cimbebas	27	18 30S	15 0E
Cimerone	30	37 30N	100 7W
Cinadera	11	46 4N	9 3E
Cinaloa	30	26 0N	108 30W
Cinaloa	33	26 0N	107 2W
Cinamatti	32	39 10N	84 10W

NAMES	MAP	LAT.	LONG.
Cincinnati	32	39 10N	84 28W
Cincinnau	33	30 53N	95 6W
Cincora	34	13 23S	41 5W
Ciney	17	50 17N	6 7E
Cintra	19	38 47N	9 17W
Cintra	34	0 27S	47 15W
Ciperez	9	41 6N	6 14W
‡Circassia	12	42 40N	44 0E
Cirencester	5	51 43N	1 59W
Ciron	8	44 36N	0 16W
Cis	19	43 13N	7 58W
Cisla	19	41 4N	5 0W
Citera	34	5 59N	77 0W
Cisterna	13	41 33N	12 46E
Citta Nuovo	11	44 48N	10 34E
Citta Nuovo	13	43 20N	13 42E
Citta Vecchia	13	35 51N	14 25E
Cittanuova	20	41 37N	20 38E
Citte Galle	26	35 37N	36 8E
‡Ciudad Real	19	39 0N	4 0W
‡Ciudadella	19	40 1N	3 54E
Cividale	13	45 3N	10 32E
Cividale	13	46 8N	13 25E
Civita Vecchia	13	42 5N	11 48E
Civray	8	46 33N	0 21E
Cizina	21	37 8N	22 40E
Clabbeeke	17	50 54N	4 57E
Clackmannan County	6	56 10N	3 40W
Clackmannan	6	56 7N	3 48W
Clady	7	54 51N	6 32W
Claggan	7	53 37N	9 59W
Claggan	7	54 1N	9 35W
Clahanes	7	52 52N	9 40W
‡Claiborne	32	32 30N	93 0W
Claiborne	32	31 15N	87 45W
Clain	7	53 18N	6 40W
‡Clair, St.	32	33 40N	86 15W
‡Clair, St.	32	43 0N	82 55W
Clairvaux	8	48 10N	4 49E
Clair, L.	31	45 50N	78 21W
Claise, R.	8	46 49N	1 5E
Clamecy	8	47 39N	3 34E
Clane	7	53 18N	6 40W
‡Clan William	29	32 0S	18 40E
Clanwilliam	29	31 15S	19 8E
Clara, Is.	34	34 40S	78 45W
Clare	7	52 50N	8 51W
Clare	7	53 44N	8 53W
Clare, R.	7	53 20N	8 48W
Clare Calway	7	53 19N	8 57W
Clare Isle	7	53 52N	9 50W
‡Clare, County	7	52 48N	9 0W
Claremont Isle	35	13 40S	143 44E
Clarence, R.	30	69 59N	141 0W
Clarence Strait	35	12 10S	130 40E
Clarens	18	46 27N	6 52E
Clargues	3	43 34N	2 58E
Clark Pt.	31	44 6N	81 55W
Clark's River	33	47 52N	114 2W
Clarksburgh	32	39 15N	80 10W
Clarksville	32	31 34N	87 59W
Clarksville (Tenessee)	32	36 30N	87 12W
Clashmore	7	52 1N	7 49W
Clatsop Fort	6	46 25N	124 0W
Clatt	6	51 21N	2 51W
Claudy	7	54 55N	8 10W
Clauneguffe	7	53 3N	8 11W
Clava	6	56 52N	3 8W
Clavien	17	50 27N	5 19E
‡Clay	32	33 0N	47 0W
Claygate	6	55 8N	2 56W
Claytonvill	32	34 59N	83 13W
Cleana	7	52 44N	8 49W
Clean Lake	7	54 17N	8 10W
Clear Isle	7	51 26N	9 28W
Clear, Cape	7	51 26N	9 28W
Clear Water Lake	30	56 30N	74 30W
Clearfield	32	41 5N	78 17W
Cleggan	7	54 33N	10 4W
Clemency	17	49 36N	5 53E
Clementi	20	42 24N	20 7E
Clementine	13	42 10N	11 42E
Clerke's Isle	30	63 25N	170 0W
Clerke's Rocks	34	54 50S	35 6W
Clermont	8	49 24N	2 26E
Clermont	8	45 49N	3 9E
Clermont	11	50 43N	5 55E
‡Clermont	32	39 0N	84 0W
Clermos Band	30	36 40N	95 58W
Clevedon	5	51 28N	2 45W
Cleveland, B.	32	19 26S	146 50E
Cleveland (Ohio)	32	41 30N	77 32W
‡Cleves	9	51 0N	7 0E
Cleves	9, 16	51 47N	6 5E
Clew Bay	7	53 53N	9 45W
Clifden, B.	7	54 28N	10 5W
Climmen	16	50 53N	5 54E
Clinot	6	58 3N	4 30W
Clinton	32	35 0N	78 10W
Clitheroe	5	53 50N	2 20W
Clitteden	32	44 20N	73 0W
Cloates Point	35	22 30S	113 40E
Clogh	7	55 2N	6 10W
Cloghan	7	53 15N	7 49W
Cloghemy	7	54 33N	7 3W
Cloghcen	7	52 17N	7 59W
Clogher	7	53 50N	6 13W
Clogher	7	54 23N	7 10W
Clogher Head	7	53 47N	6 12W
Cloghy	7	54 24N	5 30W

NAMES	MAP	LAT.	LONG.
Cloglijordan	7	52 58N	7 55W
Clohane	7	52 2N	10 3W
Clomneeu	7	52 8N	8 49W
Clonagown	7	53 11N	7 18W
Clonakilty	7	51 37N	8 51W
Clonakilty Bay	7	51 35N	8 50W
Clonakinny	7	52 51N	7 48W
Clonard	7	53 27N	7 0W
Clonard Bridge	7	53 25N	6 59W
Clonasley	7	53 8N	7 32W
Clonbullock	7	53 16N	7 54W
Cloncurry	7	53 27N	6 50W
Clondegad	7	52 45N	9 2W
Clondeborkyl	7	55 11N	7 56W
Clondelaw	7	52 38N	9 15W
Clondrum	7	52 54N	9 4W
Cloneagh	7	55 17N	7 10W
Cloneckron	7	52 8N	6 30W
Clonegal	7	52 43N	6 40W
Clonegowan	7	53 10N	7 16W
Clones	7	54 12N	7 13W
Clonelack	7	52 49N	6 8W
Cloney, Lough	7	51 49N	9 41W
Clonfert	7	53 14N	7 59W
Clonkeen	7	52 34N	9 18W
Clonmell	7	52 20N	7 42W
Clonmelon	7	53 43N	6 58W
Clonmannin	7	53 3N	6 2W
Clonmines	7	52 17N	6 48W
Clonroch	7	52 27N	6 43W
Clontarf	7	53 24N	6 14W
Clontibret	7	54 12N	6 51W
Clonulty	7	53 20N	8 5W
Cloonfeale	7	52 28N	9 25W
Cloonfean	7	53 57N	8 37W
Clove	15	54 28N	9 25E
Clough	7	54 16N	5 51W
Cloughry	7	52 45N	8 35W
Cloughton	5	54 20N	0 25W
Cloverhill	7	54 6N	7 49W
Cloverhill	7	54 5N	7 20W
Cloya, P.	7	54 20N	9 45W
Cloyna	7	51 52N	8 6W
Clune	6	56 45N	3 38W
Clunie	6	56 33N	3 28W
Cluny	8	46 26N	4 43E
Cluny	6	56 43N	3 49W
Clusone	13	45 52N	9 55E
Cluster of Low Islauds	35	22 0S	114 15E
Clydagh	7	53 19N	9 9W
Clyde, R.	6	55 44N	3 55W
Clyde Canal	6	55 57N	4 5W
Clyde, R. (Baf. B.)	30	70 10N	70 30W
Clyma Apano	21	38 24N	22 0E
Clymog	5	53 2N	4 25W
Cnocbron	7	52 34N	9 27W
Cnoke	17	51 23N	3 18E
Coal	19	41 10N	7 2W
Co Kiang	25	28 59N	106 0E
Co Komiso	21	38 58N	23 27E
Co Real	19	38 33N	7 42W
Coagh	7	54 38N	6 38W
Coanza, R.	27	9 15S	17 0E
Coary, or Alvellos	34	3 30S	63 20W
Coary, R.	34	4 33S	63 10W
Coatzacoalco, R.	30	18 13N	94 30W
Cobeta	19	40 48N	2 12W
Cobija	34	22 29S	70 10W
Coblentz	4	50 22N	7 38E
Cobourg Penins	35	1 10S	132 5E
Cobu	34	39 57S	62 0W
Coburgh (Up. Can.)	30	43 59N	78 10W
Cocaces	34	15 30S	56 21W
‡Cochabamba	34	17 10S	65 35W
Cochin	23	9 50N	76 50E
Cochin	22	9 58N	76 20E
Cochina	20	29 57N	25 23E
‡Cochinchina	22	15 0N	107 0E
Cockburn Isle	30	70 30N	80 0W
Cockburn Chan.	34	54 30S	71 50W
Cockburn, Mouut	35	16 5S	128 10E
‡Cocke	32	35 55N	83 0W
Cockell Is.	35	15 50S	124 25E
Cockerham	5	53 58N	2 50W
Cockermonth	5	54 40N	3 2W
Cockerwit	31	43 32N	65 39W
Cockhill	7	55 9N	7 25W
Coclair	17	51 7N	2 58E
Cocos Is.	22	3 7N	95 50E
Cocson	26	37 28N	36 30E
Cocumel	30	20 15N	86 55W
Cod's Head	7	51 40N	10 5W
Codary, R.	34	3 40S	61 55W
Codaya, L.	34	3 50N	61 48W
Codera	28	12 5N	29 10E
Codja Balkau Mts.	20	42 30N	22 50E
Codrach	6	56 54N	4 44W
Codriopo	13	45 59N	12 58E
Coele-Syria	36	33 34N	35 52E
Coesfeld	9	51 58N	7 9E
Coeyghem	11	50 45N	3 19E
Coffin Bay	35	34 25S	135 27E
Coffin Is.	32	47 35N	61 30W
Cofrentes	19	39 12N	1 20W
Coggeshall	5	51 52N	0 35E
Cognac	8	45 44N	0 19W
Cohanla	30	27 20N	101 30W
Cohahuila	33	27 0N	102 6W

Names	Map	Lat.	Long.
Cohir Clyeen	7	51 57N	10 10W
Coignashie ..	6	57 15N	4 7W
Coilogh......	7	52 32N	7 41W
Coimbra ..	4, 19	40 13N	8 27W
Col de Conz..	11	46 8N	7 47E
Col de Ferret	11	45 55N	7 5E
Col Goleze ..	11	46 7N	6 53E
Col de Taneverge	11	46 4N	6 50E
Col de Oran..	11	46 59N	7 27E
Colalto......	13	46 10N	13 5E
Colamum....	36	32 46N	35 0E
Colar........	35	13 13N	78 12E
Colberg ..	4, 10	54 10N	15 38E
Colchester ..	5	51 54N	0 53E
‡Colchester ..	31	45 20N	63 0W
Cold Bokkeveld	29	32 40S	191 5E
Coldstream	5, 6	55 39N	2 15W
‡Cole........	32	39 0N	88 0W
Cole Harbour	31	44 35N	63 25W
Colejares....	19	37 42N	3 16W
Colehill	7	53 37N	7 34W
Coleraine	7	55 8N	64 3W
Colesberg....	29	30 36S	25 34E
Coleshill	5	52 30N	1 35W
Coles Pt.	34	17 41S	71 30W
Colgrave Sound	6	60 40N	1 0W
Colico	13	46 8N	9 23E
‡Colima	30	18 43N	103 18W
Colimo	26	41 49N	35 25E
Colimos	19	40 54N	7 5W
Coll, Isle	6	56 37N	6 33W
Collados	19	40 41N	2 8W
Collanzo	19	43 15N	5 36W
Collazone....	13	42 55N	12 25E
Colle	13	43 27N	11 2E
‡Colleton	32	33 0N	80 30W
Collier Bay ..	35	16 24S	124 40E
Collethie....	6	57 26N	2 53W
Colliusburgh	6	56 14N	2 52W
Collinstown	7	53 39N	6 10W
Collioure	7	42 32N	3 6E
Collomandous	22	2 20N	73 20E
Collon	7	53 50N	6 29W
Collonge	11	46 14N	6 11E
Collund	15	54 53N	9 28E
Colmenar....	19	40 40N	3 46W
Colmar......	8	48 7N	7 20E
Colmonell ..	6	55 9N	4 49W
Colne	5	53 50N	2 10W
Colo, R.	35	33 20S	150 30E
Cologne	10	50 58N	6 57E
Cologria, Cape	21	38 14N	21 25E
Colombey le Port	11	46 18N	6 58E
Colombo	23	7 5N	79 55E
Colon Is.	19	39 59N	4 24E
Colonia......	34	34 25S	57 30W
Colonsay, Isle	6	56 6N	6 11W
Colooney	7	54 11N	8 27W
Colorado, R.	30	30 58N	198 0W
Colorado, R.	33	35 45N	112 15W
Colorado, R.	34	38 30S	65 0W
Colorados Is.	34	22 30N	84 25W
Colter, R. ..	30	46 20N	117 20W
Columbas ..	32	36 45N	89 0W
Columbia, R.	30	46 5N	124 0W
Columbia, R.	33	46 2N	125 0W
Columbia....	32	31 14N	85 18W
Columbia....	32	34 0N	80 58W
Columbia....	33	28 34N	96 6W
‡Columbia ..	32	41 0N	76 35W
Columbia....	30	54 30N	125 0W
Columbia (N. C.)....	32	35 50N	76 0W
Columbia (S. C.)	30	34 0N	81 3W
Columbia (Ken.)	32	37 5N	85 5W
Columbia (Mis.)	32	31 15N	89 55W
Columbia (Ten.)	32	35 30N	87 0W
‡C lumbus Oh.	30, 32	40 0N	82 55W
Columbus ..	32	39 14N	85 47W
Columbus ..	32	33 20N	88 20W
Columbus ..	33	29 57N	96 2W
Colville, R. ..	30	70 20N	150 30W
Colynsplaat..	16	51 36N	3 52E
Comacchio ..	13	44 42N	12 10E
Comblain....	17	50 33N	5 36E
Cometa......	7	12 17S	49 14W
Cometary ..	6	56 31N	6 18W
‡Cominge ..	8	43 20N	0 5E
Comino, Cape	4	40 33N	9 48E
Comma, R. ..	27	1 34S	9 45E
Commissioners' Salt Pan ..	29	29 35S	19 30E
Commissioners' L.	31	48 9N	72 20W
Commercy ..	8	48 46N	5 38E
Como	13	45 50N	9 8E
Como, Lake..	13	46 0N	9 16E
Comorin	23	8 5N	77 35E
Comoro	27	11 33S	43 30E
Compatsch ..	11	47 58N	10 22E
Compo d'Istria....	11	45 40N	13 47E
Compiegne ..	8	49 28N	2 54E
Comrie......	6	56 24N	3 57W
Comtah	23	21 40N	80 20E
Conbotche ..	27	11 29N	39 45E
Conceicao ..	34	11 59S	47 3W

Names	Map	Lat.	Long.
Conceicao ..	34	18 30S	42 9W
Concentayna	7	38 44N	0 33W
Conception Bay	30	47 30N	52 30W
Concepcion ..	34	15 58S	61 30W
Concepcion ..	34	36 47S	72 50W
Concepcion ..	34	28 0S	55 30W
Concepcion Bay	34	36 30S	72 50W
Conception ..	30	29 59N	109 0W
Conception ..	34	32 25S	58 3W
Conception Pt	33	34 50N	120 42W
Concord	30	43 0N	71 30W
‡Concordia ..	32	31 47N	91 45W
Condas	19	43 35N	5 40W
Condè	8	47 32N	1 0W
Condersporh	32	41 50N	78 21W
‡Condom	8	43 58N	0 14E
Condore, Is..	22	8 40N	106 39E
Conducia Bay	27	14 30S	40 30E
Condura	21	38 9N	22 22E
‡Conecuh....	32	31 15N	87 0W
Conegliano ..	13	45 50N	12 30E
Conegera Isle	19	39 9N	2 55E
Conejares....	21	41 48N	1 59W
Conenick	10	52 28N	13 38E
Confolens....	8	46 13N	0 43E
Coug........	7	53 32N	9 9W
Cong........	25	34 50N	113 20E
Congleton ..	5	53 10N	2 15W
Congo	27	14 3S	75 20E
Congo, R. or Zuire......	27	6 0S	12 20E
Coni	13	44 22N	7 45E
Conil........	19	36 16N	6 2W
Conitz	10	53 42N	17 34E
Conjoue	17	50 17N	6 5E
Conn, Lough	7	54 5N	9 10W
Conna	7	52 6N	8 6W
‡Connaught	7	53 40N	8 40W
‡Connecticut	30	41 30N	72 30W
Connecticut, R.	32	43 0N	72 0W
Connel	6	56 28N	5 27W
Consdorf	17	49 48N	6 22E
Consewene, R.	34	2 48S	50 48W
Constance, R.	32	29 28N	92 26W
‡Constance	11, 18	47 40N	9 10E
Constance, Lake of....	11	47 36N	9 20E
Constantina	19	37 46N	5 37W
Coustantineh	27	36 19N	6 30E
Constantine ft. Is......	30	60 25N	145 30W
‡Constantinople	20	41 1N	28 58E
Constaple ..	29	33 22S	20 16E
Constitution Cove	34	23 25S	70 45W
Consnegra ..	19	39 28N	3 39W
Contagem....	34	17 1S	41 50W
Contal	8	44 32N	2 38E
Contances ..	8	49 5N	1 25W
Contas, R. ..	34	14 25S	41 0W
Conters	11	46 39N	9 34E
Contessa	13	37 46N	13 11E
Contessa	13	38 8N	15 34E
Conticq	17	51 8N	4 27E
Contin	6	57 34N	4 32W
Contoocook, R.	32	42 48N	70 50W
Contreras....	19	30 31N	1 32W
Contuma	20	46 30N	26 10E
Contwoyto, L.	30	65 30N	112 0W
Convent, I. ..	21	36 14N	21 2E
Conventos ..	34	28 30S	50 39W
Convoy......	7	54 50N	7 38W
Conway	5	53 15N	3 45W
‡Conway	32	35 20N	92 20W
Cony, L.	7	53 56N	8 4W
Coobly	27	10 22N	4 40E
Coodradigbee, R.	35	35 30S	153 35E
Coobamie, R.	30	49 0N	117 30W
Cook	35	33 30S	150 20E
Cooka	27	13 27N	19 15E
Cook, R.	30	60 0N	132 0W
Cook's Inlet	30	60 0N	152 29W
Cookstown ..	7	54 38N	6 42W
Coolakenny..	7	52 47N	6 37W
Coolallin	7	52 39N	6 38W
Coolapish Lough	7	52 37N	8 15W
Coolboy	7	52 46N	6 30W
Coolcour	7	51 53N	8 53W
Coole........	7	53 43N	7 20W
Coolgraney ..	7	52 59N	6 13W
Coolnahoy ..	7	52 27N	6 33W
Coolnarcarton	7	53 1N	7 18W
Comassie....	27	6 45N	1 24W
‡Cooper	32	38 30N	92 45W
Cooper Creek	35	28 10S	139 15E
Cooper Point	35	17 30S	145 8E
Cooperstown	32	42 35N	75 3W
Cooron	35	36 0S	139 30E
‡Coos	32	44 30N	71 20W
Coosa, R.	32	33 10N	86 30W
Cootehill, R.	7	54 5N	7 12W
Cootehill	7	54 3N	7 6W
Cooter Lough	7	53 5N	8 52W
Copaki	21	38 27N	22 9E
Copeland Isle	7	54 42N	5 25W
Copemme, R.	34	5 50N	56 0W
Copenhagen	4	55 42N	12 34E
‡Copenhagen	15	55 44N	12 24E
Copet	11	46 19N	6 12E
‡Copiah	32	31 45N	90 30W

Names	Map	Lat.	Long.
Copinahow, H.	6	57 18N	4 37W
Copimescaw, L.	30	52 40N	70 0W
Copinsha Isle	6	58 58N	2 44W
Copper Berg	29	29 25S	17 59E
§ Copper Indians ..	30	65 58N	114 0W
Copper Mines	28	9 12N	86 15E
Copper Is. ..	22	54 40N	167 7E
Coppermine, R.	30	66 0N	115 0W
Coquet, I. ..	5	55 20N	1 30W
Coquet, R. ..	5	55 18N	1 50W
Coquimbo ..	34	29 55S	71 7W
Cora	27	15 50N	3 10E
Coracha	34	26 35S	68 17W
Coraugas	34	19 1S	68 33W
Corbaix	17	50 30N	4 42E
Corbally	7	53 24N	8 42W
Corbeau de, R	32	46 0N	95 10W
Corbeeck	17	50 52N	4 39E
Corbeil	8	48 39N	2 30E
Corbetstown	7	53 33N	7 16W
Corbiere	11	46 40N	7 7E
Corby	5	52 40N	0 30W
Corcora	28	13 25N	40 43E
Corcora	28	12 30N	40 17E
Corde	26	27 8N	40 10E
Cordes	8	44 3N	2 0E
Cordillera de los Andes	34	32 0S	69 30W
Cordillera, Gen.	34	11 0S	62 0W
Cordobilla ..	19	39 3N	6 20W
‡Cordova....	34	32 0S	63 59W
‡Cordova..	4, 19	37 45N	4 50W
Cordova	19	38 3N	4 50W
Cordouan Tower	8	45 37N	1 10W
Coreœ	36	32 13N	35 25E
Corenne	17	50 16N	4 43E
Corfe Castle..	5	50 38N	2 2W
Corfu	4, 20	39 30N	19 45E
Corfu, Isle	4, 21	39 35N	19 50E
Coria........	19	37 15N	6 3W
Corico	21	37 49N	22 54E
Corine	9	43 16N	8 44W
Coringa	23	16 50N	82 25E
Corinth....	4, 21	37 54N	22 52E
Corinth Bay of	21	38 0N	22 54E
Coriscada ..	19	41 0N	7 5W
Cork	7	51 54N	8 28W
Cork Head ..	8	51 43N	8 23W
Corkenny....	7	51 43N	9 58W
Cork Harbour	7	52 48N	8 10W
‡Cork County	7	52 0N	9 0W
Corlay	8	48 18N	2 55W
Corleone	13	37 48N	13 20E
Corlin	10	55 4N	15 57E
Cormachitti	26	35 17N	32 53E
Cormanstown	7	53 38N	6 14W
Cormoret....	18	47 11N	7 3E
Cornadella ..	19	41 19N	0 52E
Cornaighmore	6	56 33N	6 55W
Corner Inlet	35	38 42S	146 30E
Corneto	13	42 12N	11 45E
Cornwall (Up. Canada) ..	31	45 5N	74 41W
Cornwallis Isle	30	75 0N	95 0E
‡Coro	34	11 24N	69 47W
Coro Castle..	6	56 41N	3 22W
Coro Corto ..	34	33 30S	67 30W
Corofin......	7	52 52N	9 4W
Coromore....	7	54 19N	9 13E
Corona......	34	8 0N	64 50W
Coronary	7	54 0N	7 1W
Coronata Isle	11	43 50N	15 20E
Coronation Isle	35	15 5N	125 0W
Coronation Gulf	30	68 0N	110 0W
Coronil......	19	37 6N	5 41W
Corora	34	10 20N	70 32W
Corpus	34	27 0S	55 30W
Correva	28	12 17N	37 32E
Correze, R. ..	8	45 12N	1 40E
‡Correze, Department of	8	45 30N	2 0E
Corrie	6	55 43N	5 8W
Corrib, Lough	7	53 28N	9 5W
‡Corrientes..	34	29 0S	58 0W
Corrientes Cape	30	20 25N	105 30W
Corrientes Cape	27	35 0S	24 55E
Corrigwatha	7	53 15N	9 20W
Corry, L.	6	53 52N	8 3W
Corselle	18	46 50N	6 58E
Corsica....	4, 13	42 10N	9 0E
Corsica Bay	27	1 57N	9 39E
Corsill	6	55 0N	5 4W
Corso	19	40 50N	8 7W
Corso Cape ..	4	43 2N	9 24E
Corsoer	15	55 19N	11 7E
‡Corsoer	15	55 16N	11 20E
Corson	19	42 59N	8 47W
Corspel	17	51 7N	5 14E
Cortatele....	20	44 15N	23 21E
Cortachy	6	56 45N	3 2W
Corte Figuira	19	37 21N	7 53W
Cortemarca	17	51 3N	3 4E
Cortenaecken	17	50 52N	5 4E
Cortenhasch	17	50 54N	5 16E
Cortes	19	42 0N	1 3W
Cortesem	17	50 53N	5 26W

Names	Map	Lat.	Long.
Cortgene	16	51 33N	3 48E
Corticada ..	19	39 41N	7 54W
Cortona	13	43 15N	12 0E
Cortoon	7	53 35N	7 55W
Cortrone	13	39 10N	17 10E
Corumba, R.	34	18 40S	50 48W
Corunna ..	4, 19	43 23N	8 11W
Corus	26	36 50N	36 58E
Corydon	32	38 11N	86 5W
Corzola, Is. ..	20	42 58N	17 0E
Cos	26	36 50N	27 10E
Cos, Gulf of	26	36 45N	27 20E
Cosen	17	50 56N	5 16E
Cosenza	13	39 20N	16 15E
Coshaville ..	6	56 37N	3 59W
‡Cosbocton..	32	40 20N	82 0W
Coslin	4, 10	55 12N	16 18E
Cosmoleda ..	27	9 30S	48 0E
Cosnè	8	47 25N	2 58E
Coss Lake ..	32	47 35N	95 10W
Cossana	21	38 30N	21 55E
Cossanay....	18	46 37N	6 31E
Cosson, R. ..	8	47 46N	1 50E
Costa Rica ..	30	10 0N	83 40W
Costello	7	53 17N	9 31W
Costurlu	20	41 23N	22 46E
Cosnve......	18	47 28N	7 7E
Coswig......	9	51 52N	12 30E
Cotagaita ..	34	20 37S	65 20W
‡Cotantin ..	8	49 30N	1 30W
Cote Blanche Bay	32	29 28N	91 30W
‡Coteau des Prairies ..	30	46 0N	08 0W
Côte d'Or Mts	8	47 10N	4 50E
‡Côte d'Or Dept.	8	47 27N	4 30E
‡Côtes Du Nord......	8	48 23N	2 50W
Cothen......	9	51 45N	12 2E
Cotinde	23	22 48N	91 30E
Cotopaxi Mt.	34	0 45S	79 16W
Cottishall ..	5	52 45N	1 21E
Cou-chi	25	32 20N	115 30E
Cou-chouipon	25	36 29N	103 20E
Coucock Is.	25	21 54N	113 3E
Coudre......	18	46 19N	6 22E
Coudre......	31	47 15N	70 50W
Coucsnon, R.	8	48 34N	1 34W
Couillet	17	50 25N	4 29E
Coulang Ft. ..	31	45 54N	76 50W
Coulanso....	25	37 35N	102 43E
Coulbourn ..	32	44 0N	78 5W
Coulommiers	7	48 53N	3 6E
Coulumb Pt.	35	17 30S	122 28E
Council Bluffs	32	41 29N	95 30W
Council Bluff	30	41 30N	95 40W
Country Harb	31	45 10N	61 42W
Coupee, Pt.	32	30 35N	91 30W
Couraldsborg	15	55 29N	11 49E
Courantin, R.	34	6 4N	57 0W
Courcelle....	17	50 28N	4 24E
Courclaire....	7	52 42N	9 24W
Cour S. Ettienne ..	17	50 38N	4 36E
Courjeanal ..	22	30 0N	74 0E
‡Courland ..	12	56 30N	23 30E
Courroux....	18	47 22N	7 23E
Coursel......	17	51 4N	5 15E
Court	18	47 14N	7 20E
Courteanreite	32	45 44N	91 0W
Courtemache	18	47 28N	7 2E
Courtmacksherry Bay	7	52 38N	8 37W
Courtenay ..	8	48 3N	3 8E
Courthezon..	8	44 6N	4 54E
‡Courtland ..	32	42 30N	76 20W
Courtown Pin	7	52 39N	6 13W
Courtray	18	50 49N	3 16E
Cousance....	8	46 32N	5 23E
‡Consaris....	34	1 20N	51 0W
Conseca	27	11 46N	11 50W
‡Couserans ..	8	42 50N	0 50E
Coutances ..	8	49 4N	1 30W
Cou-tien	25	26 42N	118 50E
Couto, R.....	19	39 7N	8 41W
Couture	17	50 42N	4 29E
Coutras	8	45 3N	0 6W
Coutt's Inlet	30	71 55N	74 0W
Couvin	17	50 3N	4 30E
Covatillas ..	19	41 7N	3 55W
Cove	7	51 52N	8 15W
Coventry	5	52 26N	1 30W
Coves, I.	31	45 15N	82 0W
Covilla	19	40 19N	7 26W
Covington ..	32	35 30N	89 36W
Covington ..	32	40 13N	87 15W
Covington ..	32	37 38N	80 1W
‡Covington ..	32	31 15N	36 0W
Covos	34	24 29S	64 29W
Covovale	30	17 0N	99 35W
Cow	7	51 35N	10 20W
‡Coweta	32	33 25N	84 50W
Cowans Fd...	29	29 10S	23 47E
Cowbridge ..	5	51 30N	3 30W
Cowes (I. of Wight)	5	50 47N	1 13W
Cowie	35	38 0S	144 25E
Coxo	26	35 20N	26 28E
Coy Inlet	34	51 0S	69 0W
Cozzolina....	13	39 20N	16 30E
Crab Isle	30	20 59S	43 34E
Cracow	4	50 5N	19 53E
Cradock	29	32 0S	26 0E
Craiglee	6	55 2N	4 54W
Craignenamanagh....	7	52 32N	6 57W

Names	Map	Lat.	Long.
Crail	6	56 16N	2 39W
Crailing	6	55 31N	2 32W
Crames......	27	23 0N	4 30W
Cramlin	7	53 19N	6 18W
Cran	18	46 22N	6 13E
Cranberry L.	30	53 30N	118 0W
Cranborne ..	5	50 56N	1 57W
Cranbrook ..	5	51 7N	0 34E
Cranfield	7	54 2N	6 5W
Cranfield Point......	7	54 0N	6 2W
Craone	8	49 29N	3 52E
Crassi	18	46 24N	6 10E
Crathie......	6	57 2N	3 10W
Crato	19	39 19N	7 31W
Cratto	34	6 15S	61 2W
‡Crave	32	35 0N	77 0W
Craves	7	52 33N	9 2W
Crawell......	7	53 14N	8 45W
Crawfort, Fort	30	43 10N	00 0W
‡Crawford Cos.	32	40 50N	83 15W
Crawford Range	35	21 0S	133 30E
Créance	8	49 15N	1 33W
Credit, R....	30	43 37N	79 35W
Creech	6	57 54N	4 17W
‡Creeks......	32	32 35N	86 3W
Creely	7	54 23N	6 52W
Creeslough ..	7	55 8N	7 55W
Creetown....	6	54 54N	4 19W
Creggan	7	54 4N	6 35W
Crema	13	45 22N	9 45E
Cremine	18	47 18N	7 25E
Cremmen....	10	52 48N	12 55E
Cremona	13	45 10N	10 5E
Créon	8	44 49N	0 18W
Creran, Loch	6	56 33N	5 20W
Crescent City	33	41 56N	124 35W
Crespy	8	49 14N	3 0E
Creswell Bay	30	72 28N	93 0W
Crest........	8	44 44N	5 8E
Crete, Is.	20	35 15N	25 0E
Creuse, Little	8	46 21N	2 0E
‡Creuse, Depart.....	8	46 3N	1 50E
Crevillente ..	19	38 14N	0 47W
Crewe	5	53 5N	2 27W
Crichness....	6	55 44N	2 33W
Cricklade....	5	51 40N	1 52W
Crieff........	6	56 24N	3 52W
‡Crimea	4	44 30N	34 30E
Crimitschau	9	50 50N	12 24E
Crimond	6	57 37N	1 59W
Crinan	6	56 6N	5 30W
Crisso	21	38 31N	22 24E
Crissovitzar	21	38 37N	21 9E
Cristoval	19	2 58N	9 6W
Critchovo ..	20	41 28N	21 13E
Crittenden ..	33	40 16N	112 0W
Croagh Patrick	7	53 46N	7 39W
‡Croatia	4, 11, 20	44 35N	15 50E
Croche, R. ..	31	47 30N	73 20W
Crocodilon, R.	36	32 33N	34 55E
Crocodilonpolis	36	32 34N	34 55E
Crocodilorum	36	32 16N	34 55E
Croghan, Mt.	7	53 59N	10 10W
Croghan	7	53 54N	8 11W
Croia........	20	41 29N	19 55E
Croisettes ..	18	46 33N	6 39E
Croisie, Le ..	8	47 20N	2 27W
Croit, Isle ..	7	55 5N	8 23E
Croix, Isle ..	8	47 38N	3 30W
Croix la, R...	32	44 0N	91 20W
Croix St. L. Up.	32	46 0N	91 55W
Crokelfield ..	6	54 58N	3 50W
Croker's Isle (Austraba)	35	11 3S	132 55E
Croker's Range	35	32 40S	149 0E
‡Cromarty	6	57 40N 58 0N	4 0W 5 0W
Cromarty....	6	57 43N	5 0W
Cromb	17	51 8N	3 3E
Cromer......	5	52 55N	1 22E
Cromford ..	5	53 7N	9 33W
Crommelin ..	7	54 59N	7 13W
‡Cronborg	14, 15	56 4N	12 20W
Cronborg	14, 15	56 3N	12 37E
Croningen ..	16	53 14N	6 33E
Crook Haven	7	51 30N	9 33E
Crooked Island	30	22 45N	74 15W
Crookhaven	7	51 28N	9 41W
Crookstown	7	53 2N	6 46W
Croom	7	52 33N	8 40W
Cross	7	54 58N	7 12W
Cross Cape ..	29	21 30S	13 0E
Cross Fell, Mt.	5	54 40N	2 25W
Cross Keys ..	7	53 42N	7 5W
Cross, Lake	30	54 55N	98 30W
Cross Molina	7	54 5N	9 16W
Crossakeel ..	7	53 43N	6 59W
Crossbarry ..	7	51 48N	8 40W
Crosshaven ..	7	51 48N	8 16W
Crossdony ..	7	53 59N	7 28W
Crossen	10	52 8N	15 10E
Crossgar	7	54 22N	5 46W
Crossmalina	7	54 9N	9 15W
Crotto	7	52 32N	9 29E
Crow Head ..	7	51 34N	10 10W
Crowdy Point	35	31 42S	153 50E
Crowle......	5	53 35N	0 48W
Crown Land	31	45 50N	81 21W

NAMES	MAP	LAT.	LONG.
Croydon	5	51 21N	0 5E
Cruachan, Ben	6	56 26N	5 7W
Crucero	34	14 20S	70 10W
Cruden	6	57 24N	1 52W
Cruit I.	7	55 1N	8 26W
Cruitermin H.	7	54 59N	8 25W
Crumlin	7	54 38N	6 12W
Crusdale	7	45 15N	6 45W
Crusheen	7	52 57N	8 52W
Cruz de Ferro	19	42 29N	6 19W
Cruz, St. Is.	30	84 5N	119 37W
Cruz, St. Is.	30	25 22N	110 14W
Csaba	11	46 35N	21 15E
Csaeza	11	49 27N	18 45E
Cseprg	11	47 23N	16 41E
Csopa	11	46 50N	20 5E
Cseffa	11	46 55N	21 40E
Csik Szereda	11	46 19N	25 49E
Csorna	11	47 36N	17 10E
Cuavo, R.	27	8 40S	37 30E
Cuba	30	20 2N	76 0W
Cuba, Is.	30	21 30N	79 0W
Cubagua, Is.	34	10 48N	64 17W
Cubellas	19	41 10N	1 41E
Cuckfield	5	51 0N	0 8W
Cudji dagh	26	38 40N	40 5E
Cudresin	18	46 58N	7 2E
Cuellar	19	41 16N	4 13W
Cuenca	4, 19	40 7N	2 9W
‡ Cuenca	19	39 5N	2 25W
Cuerno I.	32	30 16N	88 45W
Cuerva	19	39 40N	4 14W
Cueta, baxa	19	42 55N	6 11W
Cuevas	19	40 16N	0 1E
Cugi	18	46 35N	6 39E
Cuilu	20	42 4N	26 1E
Cukenam, R.	34	6 57N	62 52W
Culdaff	7	55 18N	7 9W
Culeagh	7	54 12N	7 48W
Culiacan	30	24 50N	106 30W
Culiacan	33	25 0N	108 0W
Culla	19	40 23N	0 10W
Cullan	8	46 37N	2 23E
Cullar	19	37 31N	2 40W
Cullen	7	52 30N	8 14W
Cullen	6	57 41N	2 43W
Cullera	19	39 6N	0 14W
Cullin	7	53 73N	9 7W
Cullin, Lough	7	55 58N	9 5W
Culloden	6	57 30N	4 5W
Cullohill	7	52 18N	7 28W
Cully	18	46 29N	6 45E
Cully-hanna	7	54 7N	6 35W
Culm	10	53 20N	18 30E
Culpee	23	22 12N	88 30E
‡ Culpeper	32	38 30N	78 0W
Culrain Inn	6	57 57N	4 27W
Cultra	7	54 37N	5 50W
Culver, Point	35	33 0S	125 25E
Culvo	19	38 14N	7 5W
Cuma Bay	34	2 5S	44 30W
Cumana	34	10 30N	64 20W
Cumaru Cat	34	5 30N	62 0W
Cumber	7	54 57N	7 9W
Cumber	7	54 32N	5 30W
‡ Cumberland	30	54 10N	103 0W
Cumberland (Maryland)	32	39 35N	78 31W
Cumberland St.	30	63 30N	68 0W
Cumberland St.	35	11 25S	136 42E
Cumberland Sound	323	0 32N	81 30W
Cumberland House	32	53 50N	102 30W
Cumberland Isle	35	20 40S	150 45E
Cumberland	30	65 30S	65 0W
Cumberland N.S.	31	45 32N	64 19W
Cumberland	35	33 55S	151 0E
‡ Cumberland	5	54 30N	2 0W
Cumberland R.	32	36 13N	86 30W
Cumbernauld	6	55 58N	3 57W
Cumbray I.	6	55 47N	4 53W
Cumerow I.	10	53 47N	12 55E
Cuminestone	6	57 32N	2 23W
Cumnock, New	6	55 21N	4 14W
Cumnock, Old	6	55 25N	4 20W
Cummum	22	15 41N	79 10E
Cunchoghye	24	31 6N	68 12E
Cunens	7	52 11N	9 34W
Cunofin	7	53 25S	8 51W
Cuntamana	34	7 11S	74 59W
Cupar	6	56 19N	3 2W
Cupar Angus	6	56 33N	3 15W
Curachee	24	24 54N	67 21E
Curaçoa	34	12 5N	68 50W
Curaguaty	34	24 15S	55 58W
Cure, R.	8	47 24N	3 55E
Curi	34	3 58S	55 20W
Curico	34	34 57S	70 58W
Curische Nehrung	10	55 20N	20 50E
Curische Haff	10	55 10N	21 0E
Curitaba, R. Grande da	34	25 30S	53 30W
Currane	7	53 55N	8 47W
Curran	7	54 25N	8 5W
Currane, Lake	7	51 49N	10 2W
Currane Lough	7	51 54N	10 0W
Currawn	7	53 53N	9 43W
Curreagh	7	53 45N	7 18W
Currenbeghan	7	51 43N	8 49W
Currey	7	54 0N	9 42W

NAMES	MAP	LAT.	LONG.
‡ Currituck	32	36 20N	75 55W
Currownish	7	53 44N	9 46W
Curruckdeah	23	24 25N	86 12E
Curry Garry	7	54 9N	7 7W
Curtille	18	46 42N	6 51E
Curtis Port	35	24 0S	151 45E
Curueuo, R.	19	42 22N	5 27W
‡ Curuguan	34	3 0N	55 0W
Curruttan	24	31 25N	67 25E
Curvello	34	18 23S	44 20W
Curzola	11	42 57N	16 53E
Cushendall	7	55 4N	6 5W
Cushendon, B.	7	55 8N	6 53W
Cussane	7	53 21S	8 46W
Cusset	8	46 9N	3 32E
Custine	17	50 13N	5 2E
Custrin	10	52 37N	14 40E
Cutato	10	10 5S	15 58E
Cutch	23	23 20N	70 0E
Cutch, Gulf of	22	22 30N	69 30E
Cutch Gundava	24	28 30N	68 20E
Cuthbert Pt.	35	11 35S	134 0E
Cuvier, Cape	35	24 20S	113 28E
Cuvum	34	6 30N	58 52W
Cuxhaven	4	53 53N	8 41E
Cuyaba	34	15 35S	55 55W
‡ Cuyahoga	32	41 30N	81 50W
Cuyari	34	1 59N	63 0W
Cuzco	34	13 31S	72 13W
Cyprus	26	35 0N	33 15E
Cyprus Isle	4	35 0N	33 30E
Czabuna	11	45 42N	17 39E
Czagled	11	47 10N	19 49E
Czarnikow	10	52 55N	16 37E
Czarnowo	10	53 6N	18 22E
Czaslau	11	49 54N	15 25E
Czentochau	12	50 54N	19 5E
Czerhowitz	11	49 49N	13 50E
Czigand	11	48 11N	21 49E
Czihana	11	49 53N	13 10E
Czorani	20	45 51N	26 36E
Czortkow	11	49 0N	25 40E
D. Benito	19	38 51N	5 51W
Daarle	16	52 27N	6 30E
Dabet Mansoor	28	17 58N	31 37E
DabolanasKr.	29	26 36S	32 23E
Dabsoun Nor	17	38 10N	94 0E
Dacea	23	23 40N	90 40E
Dachan	9	48 14N	11 24E
Dadi	21	38 40N	22 41E
Dadur	22	28 57N	67 41E
Dafaroo	28	13 0N	40 45E
Dafo	28	13 48N	40 27E
Dagelet, Is.	22	37 48N	130 34E
Daghee	24	35 40N	62 22E
‡ Daghestan	12	42 0N	47 30E
Daguio	20	41 59N	19 41E
Dago, Isle	4	58 50N	22 40E
Daha-dinnee, R.	30	64 20N	124 0W
Dahera	28	13 45N	34 5E
Dahla	26	32 58N	66 33E
Dahlen	19	51 22N	12 59E
Dahna	20	31 0N	42 0E
‡ Dahomey	27	7 20N	2 30E
Daich	20	42 59N	20 25E
Dailly	6	55 16N	4 42W
Daisburg	15	51 26N	6 46E
Daisan, R.	26	36 5N	38 45E
Dakakin	28	24 58N	30 40E
Dakash	22	36 35N	67 10E
Dakcheleh	28	19 15N	32 45E
Dal	14	60 8N	16 30E
Dal	28	21 0N	30 31E
Dal, R.	4, 14	60 40N	15 30E
Dalbeaty	6	54 52N	3 49W
Dalby	5	54 14N	4 40W
Dalby	35	27 0S	151 30E
Dalbye	10	55 32N	11 12E
Dale	14	61 13N	5 30E
Dale Fiord	14	61 14N	4 55E
Dale Point	35	11 25S	136 25E
‡ Dale	32	31 30N	86 0W
Dalen	16	52 43N	6 44E
Dalenbroich	16	51 9N	6 4E
Daleville	16	31 15N	86 10W
Dalfibble	6	55 9N	3 29W
Dalfseu	32	52 32N	6 13E
Dalgeh	28	27 45N	30 20E
Dalhalte Iron Mines	28	8 58N	35 30E
Dalheim	17	49 32N	6 16E
Dalhousie (N.B.)	32	48 0N	66 35W
Dalhum	14	57 59N	16 13E
Dalia	19	36 43N	2 51W
Dalin	26	35 5N	33 24E
Dalino	6	56 43N	4 1W
Daljarroch	6	55 8N	4 48W
Dalkeith	6	55 54N	3 4W
Dalkerrin	7	52 59N	7 50W
Dalkey, Isle	7	53 17N	6 5W
‡ Dallas	32	32 20N	87 15W
Dallova	11	44 59N	21 59E
‡ Dalmatia	4	43 45N	16 30E
Dalmellington	6	55 19N	4 25W
Dalmore	6	58 10N	43 22W
Dalnacardoch	6	56 48N	4 4W
Dalry	6	55 43N	4 42W
Dalry	6	55 5N	4 9W
Dalrymple	6	55 23N	4 34W
Dalserf	6	55 44N	3 54W
Dalton	5	54 10N	3 15W
Dalvores	6	56 50N	3 49W
Dalwhinnie	6	56 56N	4 14W

NAMES	MAP	LAT.	LONG.
Dam	16	53 59N	4 54E
Damala	21	37 29N	23 21E
Damar	22	14 25N	44 21E
‡ Damaras	29	21 0S	16 10E
Damasche, L.	15	53 30N	14 45E
‡ Damascus	26	33 25N	36 21E
Damascus	26	33 26N	36 22E
Damascus (Es Sham)	36	33 32N	36 23E
Damersellen	18	47 14N	7 59E
Damff, I.	6	57 30N	5 31W
Damhit Sefieha	28	23 39N	33 15E
Damietta	28	31 26N	31 55E
Damkrogbierg	14	55 44N	8 11E
Damlov	12	58 9N	40 21E
Damme	17	51 15N	3 18E
Damme	9	52 31N	8 10E
Damnas	15	57 3N	13 58E
‡ Damot	28	10 0N	37 10E
Dampier's Archi.	35	21 5S	116 0E
Dampier's Iss.	35	20 40S	114 0E
Dampier Land	35	22 0S	123 0E
Damsig	15	57 16N	10 14E
Damvant	18	47 23N	6 54E
Dana Is.	6	55 58N	5 40W
Danagh	7	52 10N	8 49W
Danakra	26	37 48N	39 40E
Danabika	22	52 5N	66 0E
Danaun	23	20 20N	73 0E
Dande	27	8 18S	14 30E
Danes Fort	7	52 35N	7 12W
Danenberg	6	53 7N	11 1E
Danger Point	29	34 31S	19 15E
‡ Dangola	27	19 0N	30 0E
Danieni	20	44 35N	87 55E
Danilov	4	58 11N	40 21E
‡ Dauischwald	15	54 27N	9 58E
Dankov	4	53 38N	39 7E
Dantzig Gulf	4	54 40N	19 20E
Dantzig	4	54 20N	18 42E
Danube, R.	9	48 41N	10 55E
Danube, R.	11	46 15N	18 58E
Danube, R.	20	43 44N	23 20E
Danube, R.	4	44 48N	20 27E
Danube, R.	20	44 14N	27 30E
Danube, Mouths of	4	45 0N	29 40E
Danville	32	40 5N	87 55W
Danville	32	41 0N	76 35W
Daous	21	38 4N	23 57E
Dapel	10	54 58N	9 45E
Daphne	21	38 2N	23 36E
Dar Fungara	28	10 30N	20 30E
‡ Dar Fur	28	12 30N	27 0E
Dar Gorise	28	10 44N	29 58E
Dar Kulla	27	8 30N	16 30E
Dar Murrah	28	11 10N	26 0E
Dar Tumerke	28	11 40N	25 12E
Dar Zaleh	27	12 30N	19 30E
Dara	26	37 8N	40 43E
Dara, Gulf	20	37 36N	23 16E
Daraban	20	48 16N	26 30E
Darda	18	45 35N	18 45E
Dardanelles or Hellespont	20	39 59N	25 50E
Dargun	6	53 49N	12 51E
Darhen	10	54 22N	9 40E
Darial	12	42 20N	44 41E
Darien, Gulf	34	8 0N	77 30W
Darinna	26	37 2N	41 28E
Daris Creek	35	19 30S	140 30E
‡ Dark	32	40 20N	84 35W
Darkenmen	10	54 25N	22 0E
Darling, R.	35	31 25S	144 0E
Darling Range	35	29 25S	115 0E
Darli	16	11 58N	20 30E
‡ Darlington	32	34 20N	80 0W
Darlington	31	43 58N	79 1W
Darlington	5	54 33N	1 35W
Darlington	6	42 33S	148 12E
Darmstadt (Hesse)	4	49 53N	8 35E
Darney	8	48 71N	6 2E
Darnley Bay	30	69 29N	123 0W
Daro	28	11 45N	37 30E
Daroca	4, 19	41 12N	1 16W
Daroo	35	33 22N	60 29E
Darrahnuggur	23	29 20N	78 15E
Dars, Cape	10	54 26N	12 35E
Dartmouth	31	44 44N	63 38W
Dartmouth	5	50 20N	3 33W
Darum	15	55 23N	8 41E
Darwin Port	35	12 15S	131 5E
Darwin Sd.	34	55 0S	70 30W
‡ Darzaleh	27	12 0N	23 0E
Dasburg	10, 17	50 5N	6 9E
Dasharan	26	36 44N	38 5E
Dashasheber	26	36 50N	31 23E
Dassa	26	34 11N	41 52E
Dassen Isle	29	33 30S	18 3E
Dassies F.	29	31 22S	24 40E
Dassow	6	53 54N	11 7E
Dasterro	34	1 29S	52 50W
Daswung	9	49 6N	11 39E
Datache, R.	32	33 15N	93 29W
Daumazon	8	43 12N	0 21E
Daun	10	50 12N	6 47E
Dauphin I.	32	30 15N	88 16W
Dauphin, Fort	27	25 10S	46 50E
‡ Dauphin	32	40 25N	76 40W
Dauphine	8	44 45N	5 50E
Daurus Head	7	54 5N	8 35W
Dausar	26	35 58N	38 35E
Dauss, Is.	22	25 4N	53 0E

NAMES	MAP	LAT.	LONG.
Dava	6	57 28N	3 39W
Davarik	28	13 0N	38 10E
Davenport Creek	35	24 0S	141 0E
Davenport Range	35	20 30S	133 15E
Daventry	5	52 15N	1 8W
Daverdisse	17	50 2N	6 8E
Davido	12	60 55N	27 20E
Davidovo L.	22	68 25N	94 0E
Davidsonville	32	36 14N	91 0W
‡ DavidsonCos	32	36 0N	88 0W
Davis's Strait	30	66 0N	58 0W
Davos R.	18	46 47N	9 47E
Davy's Sound	30	72 15N	23 0W
Dawiden	16	48 3N	25 29E
Dax	17	53 44N	1 2W
Daymiel	19	37 21N	1 29W
Dayton	32	39 40N	84 0W
De Ahe, R.	16	53 3N	6 35E
De Beerte	16	53 12N	7 8E
De Cerros Isle	30	28 30N	115 0W
De Clereq	30	32 10S	22 58E
De Corbeau R.	32	46 30N	95 15W
De Leck	16	53 11N	6 21E
De Meeden	16	53 9N	6 54E
De Tonota Bay	30	16 30N	95 0W
De Tamiagua Bay	30	21 30N	97 15W
De Tres Barras R.	32	9 0S	56 0W
De Wyk	16	52 40N	6 20E
Dead Sea	36	31 30N	35 30E
Deadmau's Bay	30, 32	29 45N	83 46W
Deairi	27	12 30N	53 45E
Deal	5	51 14N	1 22E
Dean, R.	30	52 30N	128 0W
Dearborn Fort	10	42 0N	87 35W
‡ Dearbrook	32	39 5N	84 55W
Dease's Inlet	30	71 5N	155 30W
Dease's Bay	30	66 40N	120 0W
Dease's R.	30	67 0N	119 0W
Dease, R.	30	60 30N	129 0W
Debarka	28	13 16N	35 10E
Debeltza	20	43 5N	25 39E
Debenham	5	52 15N	1 10E
Debesi	12	57 59N	53 40E
Debiu	36	31 28N	34 59E
Debir	36	32 6N	35 36E
Debo Lake	27	15 50N	5 0W
Debod	28	23 55N	32 28E
Deboed, L.	30	60 30N	108 50W
Debra Tabor	28	12 0N	38 0E
Debra Werk	28	10 42N	37 18E
Debreezin	4	47 30N	21 30E
Debrin	28	12 14N	29 25E
Decapolis	36	32 24N	35 48E
Decatur	32	39 57N	88 35W
‡ Decatur	32	31 0N	84 85W
‡ Decatur	32	39 20N	85 25W
‡ Deccan	22	19 0N	80 0E
Dècise	8	46 50N	3 30E
Deekendorf	9	48 48N	12 50E
Dedanene	28	9 45N	41 29E
Dee, R.	7	53 53N	6 25W
Dee, R.	6	57 4N	2 45W
Dee, R.	5	53 20N	3 15W
Deebank	6	57 4N	2 32W
Deel, R.	7	52 27N	7 58W
Deemto	28	9 45N	41 15E
Deer Lake	30	57 70N	101 40W
Deer, New	6	57 30N	2 14W
Deerscule	6	57 59N	6 57W
Dees	11	47 6N	23 50E
Defiance, Fort	32	41 25N	84 15W
Defka	21	37 0N	22 39E
Degat	34	1 2N	55 58E
Deh Koondee	24	33 57N	66 28E
Deh Suffer	24	36 2N	62 30E
Deh Zungee	24	34 41N	66 57E
Dehee Nou	24	35 25N	62 58E
Dehi Dershan	24	31 41N	64 15E
Dehi Doosdan	24	29 40N	66 47E
Dehinon	24	32 30N	68 38E
Dehond, R.	17	51 23N	3 40E
Dehra	23	30 20N	78 10E
Deierode	9	51 26N	9 50E
Deier	28	12 30N	30 43E
Deine, R.	10	54 50N	21 10E
Deinhof	9	49 21N	11 38E
Deir Bolos	28	28 44N	32 31E
Deir Saferan	26	37 34N	40 37E
Deir Sta	28	27 0N	33 1E
Dierge, Lough	7	52 57N	8 14W
Deisker Is.	6	57 81N	7 42W
Deixbre	19	42 59N	8 19W
‡ Dekalb	32	33 50N	84 10W
Del Malstro Fte.	19	38 29N	6 23W
Del Aned Zeynatib	28	20 30N	34 10E
De la Plata I.	34	1 23S	81 10W
Delagoa Bay	29	26 0S	33 0E
Delambre Isles	35	10 24S	117 18E
Delatyn	11	48 25N	24 34E
Delavorar	6	56 58N	3 34W
Delaui	28	12 25N	37 8E
Delaware	30	38 58N	75 30W
‡ Delaware, R.	32	41 85N	75 80W
Delaware Bay	32	39 0N	75 20W
Delderbroek	16	52 19N	6 37E
Delemont	18	47 24N	7 26E
Delendeh	26	38 25N	37 43E
Delft	16	52 1N	4 21E

NAMES	MAP	LAT.	LONG.
Delfzyl	16	53 20N	6 8E
Delhi Babo	26	39 54N	42 17E
Delhi	23, 22	28 40N	77 10E
Delhi (New York)	32	42 25N	74 45W
Deli	27	3 45N	98 45E
Deliklash	32	36 32N	30 28E
Delikli Kileh	32	41 48N	32 40E
Deliklitash	26	39 0N	37 5E
Delle	18	47 34N	7 0E
Delliblat	11	44 51N	21 2E
Delligo	34	19 8N	30 43E
Dellstedt	12	54 18N	9 29E
Dellys, Cape	27	37 0N	3 58E
Delos Isle	21	37 24N	25 15E
Delphi	32	40 32N	86 35W
Delsbo	14	61 50N	16 39E
‡ Delta	28	31 15N	31 0E
Delvino	20	39 52N	20 13E
Deluieze	11	45 22N	14 59E
Dely	28	10 30N	35 16E
Demarcation Point	30	69 49N	142 0W
Dembea Lake	28	12 25N	37 15E
Demen	16	51 48N	5 37E
Demer	16	50 58N	5 15E
Demer, R.	17	50 0N	5 21W
Demerara, R.	34	5 30N	58 20W
Demianka, R.	22	59 20N	69 0E
Demirdjiler	20	42 18N	24 56E
Demir-hissar	20	41 15N	23 29E
Demmin	9	53 52N	12 50E
Demopolis	32	32 38N	88 3W
Den Ham	16	52 29N	6 28E
Denbigh	5	53 15N	3 27W
Denchikova	22	59 55N	70 30E
Dender, R.	28	13 30N	34 12E
Denderhautem	17	50 52N	4 1E
Dendermonde	17	51 2N	4 6E
Denderwincke	17	50 48N	4 1E
Denholm	6	55 28N	2 44W
Denia	19	38 51N	0 3E
Denial, B.	35	32 6S	133 35E
Deniliquin	35	35 35S	145 5E
Denison Plains	35	19 0S	128 45E
Denis, St.	27	20 50S	55 31E
Denka	28	10 31N	31 25E
Denklingen	9	47 55N	10 51E
‡ Deumark	4	55 30N	10 0E
Denschburen	18	47 27N	8 2E
Dent	5	54 20N	2 30W
Denta	11	45 19N	21 20E
Dentiehem	16	51 39N	6 17E
D'Entrecasteaux I.	35	10 0S	150 50E
Denver	33	39 54N	105 0W
Denwick	5	55 25N	1 40W
Depas Kraal	29	31 43S	29 0E
Depuch Isle	35	20 25S	117 58E
Der	32	35 17N	39 55E
Der	28	22 35N	32 20E
Derabund	24	31 59N	70 20E
Dera Ghazee Khan	23	30 0N	71 0E
Deraismael Khan	23	31 40N	71 10E
Derak-koi	32	37 19N	30 22E
Derayah	34	25 0N	46 10E
Derb Ibyn	22	18 20N	43 20E
Derbeud	26	38 4N	29 0E
Derbent	4	42 2N	48 0E
Derby	5	52 24N	1 30W
Dereham	5	52 42N	0 57E
Dereveragh, Lough	7	53 40N	7 10W
Derg, Lough	7	54 37N	7 50W
Dergaspe	7	31 32N	64 1E
Derkin	28	15 28N	34 45E
Derkos	4	41 16N	28 25E
Dermot	7	52 55N	6 50W
Dernbach	17	50 3N	6 57E
Dernis	11	43 50N	16 15E
Dernymore	7	52 19N	9 44W
Deroura, B. of	28	20 45N	31 30E
Derpt	4	58 28N	26 50E
Derra	23	24 30N	87 25E
Derreira	28	16 29N	33 1E
Derrianna, Lough	7	51 57N	9 53W
Derrie	26	38 10N	44 30E
Derrinauo	7	52 50N	10 0W
Derry	7	52 53N	8 21W
Derryard	7	54 55N	6 8W
Derrybrian	7	53 4N	8 33W
Derryconory	7	51 45N	9 33W
Derryfaran	7	54 86N	6 42W
Derrykeigan	7	55 8N	6 30W
Dervendista	20	40 5N	21 55E
Dervini	21	38 3N	23 11E
Dervishe Cheleli	21	37 44N	21 25E
Derwar	35	36 0N	54 0E
Derwent	5	54 40N	3 10W
Derwent, R.	5	53 42N	0 55W
Derzi	27	12 5N	52 59E
Des Sables, L.	31	46 15N	75 20W
‡ De St. Pedro	34	28 0S	52 0W
Des Monies, R	32	41 30N	92 3W
Desartmartin	7	54 44N	6 50W
Desault, B.	35	19 4S	121 40E
Deseabezado	34	35 30S	69 30W
Descada, Cape	29	32 45N	17 50E
Desert of Bunpoor	24	28 2N	58 50E

NAMES	MAP	LAT.	LONG.
Desert Country	29	29 53S	23 15E
Desert, Great Salt, of Khorasan ..	16	33 30N	58 20E
Desert, Great Sandy	22	30 0N	88 0E
Desert of Judah	36	31 25N	35 20E
Desert of Kower	28	35 0N	51 0E
Desert of Moving Sand ..	28	30 45N	33 0E
Desert of Paran	36	31 6N	35 2E
Desert	24	30 43N	62 0E
Desert	29	29 2S	23 12E
Desertas Is. ..	27	33 0N	15 30W
Desert Mt. Is.	32	44 27N	68 15W
Desertderry	7	54 49N	0 40W
Desire, B.	34	47 36S	65 50W
Desna, R.	12	52 32N	30 30E
Desnitza	20	40 33N	20 39E
Desolate, Bay of	34	54 30S	71 30W
Desolation Land	34	53 25S	75 0W
Despair, B. ..	30	47 20N	56 30W
‡Despena, P.P.	19	38 20N	3 25W
Desphina	21	38 20N	22 34E
Despote Dagh .. {	21	41 25N	25 40E
	21	41 50N	24 20E
Dessau	9, 10	51 48N	12 18E
Dessel	17	51 15N	5 8E
Destaeamto ..	34	1 3N	50 0W
Destal	18	46 4N	7 57E
D'Estres, B. ..	35	35 55S	137 50E
Detern	9	53 14N	7 45E
Detiriquiqni, R.	34	20 0S	57 45W
De Todos, Santos	34	13 0S	38 10W
Detroit	31	42 25N	83 0W
Dettelbach ..	9	49 48N	10 9E
Detz	20	44 19N	22 40E
Deurle	17	51 2N	2 35E
Deurne	17	51 29N	5 47E
Deutsch Eylau	10	53 36N	19 38E
Deutsch Krone	10	53 16N	16 30E
Deva	11	45 52N	22 51E
Devaln	12	39 50N	44 46E
Devar, Is....	6	55 24N	5 39W
Develier	18	47 23N	7 18E
Deventer	16	52 16N	6 7E
Devil Lake ..	30	47 15N	98 30W
Devil's Bridge	18	46 40N	8 33E
Devil's Den ..	29	23 8S	16 0E
Devil's L.	33	48 4N	99 2W
Devillan Isle	7	54 8N	10 5W
Devizes......	5	51 22N	1 58W
Devli........	26	37 17N	33 50E
Devol	20	40 50N	20 54E
Devonport ..	5	50 22N	4 10W
‡Devonshire	8	50 45N	3 30W
Devonsbire, Cas	34	7 30N	59 0W
Devre, Libanos ..	28	9 45N	38 13E
Dewsbury ..	5	53 40N	1 40W
Deynse	17	51 1N	2 32E
Dhawalagiri	22	28 50N	85 6E
Dhawalgiri Mts.	23	28 30N	83 0E
Dhunda	22	18 20N	73 7E
Dhuy........	17	50 35N	4 52E
Dia Is.	20	35 29N	25 12E
Diabkan, R. ..	22	47 20N	93 0E
Diablerets, Mount	18	46 19N	7 18E
Diadin	26	39 25N	43 45E
Diala	12	52 2N	23 20E
Diaplo	20	39 46N	19 37E
‡Diarbekir ..	26	38 5N	40 0E
Diarbekir....	26	37 56N	39 47E
Dibbe, M. of Nile	28	31 25N	32 7E
Diboj........	12	64 40N	53 19E
Dibra Sup ..	20	41 25N	20 45E
Dickebusch..	17	50 50N	2 49E
Dickirch	9	49 51N	6 10E
Dick's Isles ..	15	54 8N	8 59E
‡Dickson	32	36 0N	87 25W
Didewaghi ..	26	41 51N	42 14E
Didimi	21	37 26N	23 10E
Didy	18	47 29N	8 58E
Didyme	28	25 30N	33 30E
Die..........	17	44 46N	5 29E
Dieboldsau ..	18	47 23N	9 39E
Diedde	29	15 5N	16 24W
Diego Point..	27	12 27S	49 20E
Diego Ramarez Is.	34	56 33S	69 0W
Diekirch	17	49 52N	6 12E
Diemel, R. ..	10	51 35N	9 12E
Diemtigen ..	18	46 38N	7 33E
Diep Kloof ..	29	28 57S	16 53E
Diep, R.	29	33 41S	18 34E
Diepenheim	16	52 13N	6 33E
Diepenbeck ..	17	50 56N	5 25E
Dieppe	9	49 57N	1 3E
Dierdorf	10	50 33N	7 33E
Diesbach	18	47 6N	7 20E
Diesbach	18	46 50N	7 37E
Diessen......	15	52 9N	8 11E
Diessenhofen	18	47 42N	8 44E

NAMES	MAP	LAT.	LONG.
Diest	17	51 0N	5 1E
Dietfurt	18	47 22N	9 4E
Dieu, Isle....	8	46 42N	2 22W
Dienenbrng ..	16	52 51N	6 20E
Dieukon	18	47 24N	8 24E
Diezma	19	37 18N	3 19W
Differdange ..	17	49 33N	5 49E
Digby	31	44 35N	65 50W
Digges Is. ..	34	62 15N	78 30W
Digitten	10	53 52N	20 30E
Dignano	11	44 57N	13 53E
Digny	8	44 5N	6 15E
Digwir	26	41 24N	42 46E
Dihrnfnrth ..	10	51 17N	16 50E
Dijon........	8	47 18N	5 2E
Dileb........	28	12 30N	28 45E
Dilga........	20	44 10N	23 45E
Dilhazye	24	32 49N	70 42E
Dillons To ..	7	53 55N	6 15W
Dilnram	24	32 40N	63 32E
Dimestola ..	26	40 18N	27 30E
Diminitza....	21	37 36N	22 10E
Dimotika	20	41 22N	26 30E
Dimuk	24	33 28N	62 19E
Dinan	8	48 33N	1 57W
Dinan Bridge	7	52 46N	7 12W
Dinant	18	50 16N	4 56E
Dinapoor	23	25 40N	85 5E
Dinden	16	51 44N	5 55E
Dineir	26	38 6N	30 16E
Dinghan	29	28 0S	31 1E
Dingle	7	52 6N	10 18W
Dingle Bay ..	7	52 0N	10 25W
Dingle Harbour ..	7	52 10N	10 15E
Dinglebar....	28	12 0N	36 58W
Dingwall	6	57 36N	4 25W
Dinish	7	51 43N	10 12W
Dinklesbuhl	11	49 4N	10 19E
Dinrova	12	58 24N	45 44E
Dintel, R. ..	16	51 37N	3 30E
Dinteloord ..	16	51 38N	4 23E
‡Dinwiddie ..	32	37 0N	77 35W
‡Diois	8	44 40N	5 30E
Dionysias....	36	32 55N	36 45E
Dioszeg......	11	48 18N	17 39E
Dippin Point	6	55 33N	5 3W
Dippoldswald	9	50 52N	13 37E
Dirbah	28	13 29N	39 55E
Dire	27	16 44N	3 40W
Direction Cape	35	12 50S	143 30E
Direction Isle	28	18 32N	38 15E
Dirinish	20	44 33N	16 32E
Dirna	11	49 14N	14 51E
Dirnfeld	11	46 50N	14 25E
Dirschau	10	54 5N	18 46E
Disbachi	20	35 4N	24 49E
Dischingen ..	9	48 42N	10 22E
Disco Isle ..	10	69 40N	54 0W
Disco Fd.....	10	69 20N	55 0W
Disco Bay ..	10	68 40N	52 0W
Discovery B.	35	37 58S	141 0E
Disentis	18	46 43N	8 51E
Disma Thal ..	18	46 47N	9 52E
Disna	12	55 35N	27 56E
Diss	5	52 22N	1 8E
Dissa........	26	37 40N	44 25E
Disseghem ..	17	50 54N	3 20W
Dissentis, R.	18	46 44N	8 51E
‡Ditmabsen	15	54 6N	9 15E
Dittauen	10	55 35N	21 17E
Diû I. & Ft.	23, 22	20 41N	71 4E
Dium	36	32 35N	36 11E
Div Banhalma	11	47 14N	20 38E
Divenow	10	54 5N	14 52E
Dives, R.	8	48 52N	0 6W
Divillaan Isle	7	54 4N	10 9W
Divis Mount	7	54 36N	6 3W
Divon	36	31 34N	35 51E
Divrigi	26	39 29N	38 5E
Dixan	28	14 58N	39 35E
Dixmude	17	51 2N	2 52E
‡Dizuk	24	20 30N	61 40E
‡Dizier	8	48 39N	4 58E
Djavat	4, 12	39 59N	48 20E
Djebail	26	34 10N	35 46E
Djebel Karachef ..	28	26 0N	28 45E
Djebel Wara Ahdsomat	28	26 17N	28 30E
Djebout	26	35 59N	37 36E
Djemeima ..	28	31 0N	28 30E
Djenerli	20	41 5N	22 55E
Djesr Erkena	20	41 28N	26 40E
Djimova	21	36 39N	22 23E
Djumaka	20	42 3N	23 20E
Dmitrov	4	56 30N	37 14E
Dmitrovska	12	52 38N	35 20E
Dnieper, R...	4	47 0N	34 0E
Dniester, R..	4	49 0N	24 0E
Doagh	7	55 13N	7 56W
Doan	22	16 40N	52 20E
Doapulling ..	27	21 30N	92 20E
Dobarwa	28	15 20N	39 2E
Dobberan....	9	54 6N	11 58E
Dobbertin ..	9	53 38N	12 10E
Dob-det	11	48 30N	20 42E
Doboi	20	45 45N	18 15E
Dobor	20	45 1N	18 23E
Dobra	11	45 55N	22 35E
Dobral	26	42 49N	26 57E
Dobriluck ..	10	51 40N	13 28E
Dobrokoz....	11	46 25N	18 20E
Dobrzyn	12	53 45N	19 30E
Dodar	28	13 15N	34 45E

NAMES	MAP	LAT.	LONG.
Dodewaart ..	16	51 54N	5 41E
Dodi Berg ..	18	46 48N	8 55E
Dodipoor	23	27 40N	75 17E
Doegah	7	53 55N	9 59W
Doesburg	16	52 1N	6 6E
Do Espirito Santo Bay	34	20 30S	39 30W
Dofar	22	17 0N	54 35E
Dog Lake....	32	48 45N	89 40W
§Dog Rib Indians	30	63 20N	120 0W
Doga	34	19 24N	41 5E
Dogaie	4	48 0N	26 31E
Dogana, R. ..	22	37 47N	21 52E
Dogana Fort	21	38 19N	21 23E
Doglean	34	6 20N	119 40E
Dognizli	26	37 50N	29 16E
Dogua	28	12 47N	37 55E
‡Doha	28	12 45N	40 58E
Doglpoor	23	26 40N	77 46E
Dohul	28	15 57N	39 45E
Doian	20	44 48N	28 5E
Dokkum	16	53 20N	6 3E
Dokoleni	20	46 21N	27 44E
Dokund	24	30 20N	62 10E
Dol	8	48 32N	1 45W
Dolce, L.	30	15 25N	89 0W
Dôle, R.	8	47 6N	5 81E
Dolgelly	5	52 44N	3 55W
Dolgoi Isle ..	12	69 18N	59 23E
Dolgovka	12	59 0N	29 45E
Dolishitzi....	12	54 50N	28 0E
Dollas	7	57 34N	3 30W
Dollart	9	53 18N	7 9E
Dolores......	34	36 20S	57 40W
Dolores......	30	25 25N	99 30W
Doltgensplat	16	51 40N	4 21E
Dolphin Sts..	30	68 40N	115 0W
Dolzig	10	51 59N	17 2E
Dolstad	14	65 55N	13 39E
Dom Aleis ..	34	30 28N	32 0E
Dombai	26	33 15N	30 16E
Dombovar ..	11	46 22N	18 10E
Dombrena ..	21	38 14N	22 59E
Dombresson	18	47 6N	6 57E
Domburg	16	51 34N	3 35E
Dombdidier	18	46 52N	7 2E
Domel Isle ..	22	11 27N	98 17E
Domfront ..	8	48 35N	0 37W
Domingen ..	17	50 7N	6 3E
Dommel, R...	16	51 35N	5 25E
Domo d'Ossola ..	13	46 6N	8 10E
Domundee ..	24	32 33N	68 52E
‡Don	12	49 0N	41 40E
Don, R......	5	52 55N	1 30W
Don, R......	12	47 36N	41 30W
Don Jean....	19	37 57N	1 9W
Donagasi	32	38 35N	30 29E
Donaghadee	7	54 37N	5 34W
Donaghmore	7	52 51N	7 36W
Donanlicky Castle	7	52 43N	9 40W
Donare	7	52 57N	7 25W
Donard......	7	53 1N	6 36W
Donaraila....	7	52 11N	9 34W
Donau, R....	4	48 0N	10 0E
Donaueschingen	9	47 58N	8 30E
Donauworth	9	48 41N	10 45E
Donazlan	20	40 33N	26 53E
Doncaster ..	5	53 32N	1 10W
Doncel	17	50 42N	5 22E
Dondangen ..	12	57 58N	22 10E
Donebate	7	53 30N	6 10W
Doneda......	7	53 21N	6 44W
Donegal	7	5 37N	8 5W
‡Donegal....	7	55 0N	7 50W
Donegal Bay	7	54 30N	8 30W
Donetz, R. ..	12	47 30N	40 40E
Donetska	4	47 45N	40 45E
Dongio	18	46 22N	8 58E
Dongnai	22	11 0N	107 0E
‡Dongola....	28	18 48N	31 0E
Dongola	28	21 5N	36 30E
Dongon, Str.	28	24 33N	31 40E
Dongurpoor	23	23 50N	74 0E
Donington ..	5	52 55N	0 25W
Donjon Le ..	8	46 22N	3 53E
Donjum	27	53 13N	5 33E
Donkerbroek	16	53 2N	6 13E
Donkin, R. ..	29	28 15S	27 30E
Donkin's Bay	29	31 3S	18 15E
Donkov	12	53 39N	39 4E
Donnaöe, Isle	14	66 7N	12 25E
Donnatto	13	37 38N	14 11E
Donne	6	56 12N	4 2W
Donneraile ..	7	52 14N	8 33W
Donnerupland	14	55 54N	9 1E
Donnybrook	7	53 19N	6 15W
Donzenac....	8	45 18N	1 38E
Donzy	7	47 23N	3 12E
Dooat as Elwah	22	25 12N	50 27E
Doobaunt, Lake	10	61 58N	99 30W
Doojik-dagh	26	39 7N	39 30E
Dooish	7	54 52N	7 50W
Doolen	7	53 3N	9 11W
‡Dooley	32	32 10N	83 40E
Doolin	7	53 1N	9 20W
Doomundee..	24	32 5N	69 6E
Doomut, R...	35	35 30S	153 10E
Doon........	7	53 19N	7 46W
Doon, Loch..	6	55 15N	4 22W
Doon Mounts	7	52 40N	8 15W

NAMES	MAP	LAT.	LONG.
Doouane	7	52 50N	7 6W
Doora	24	25 42N	67 0E
Dooranees ..	24	33 0N	63 40E
Doorasama ..	26	35 15N	45 7E
Doorchelly ..	24	32 55N	69 13E
Doorn	16	52 2N	5 20E
Doorneburg	27	51 53N	6 2E
Doornspyk ..	16	52 26N	5 44E
Dooshak or Julalabad	22, 24	31 59N	61 42E
Doplishwand	18	47 1N	8 4E
Do. Pardo, R.	34	29 58S	52 20W
Dora	36	32 38N	34 56E
Doraha	24	32 58N	62 45E
Dorat, Le....	8	46 13N	1 12E
Dorboldzin ..	22	43 53N	89 58E
Dorehester ..	5	50 43N	2 24W
Dorchester ..	32	38 30N	75 50W
Dorchester ..	31	46 40N	71 5W
‡Dordogne, Dept.	8	45 5N	0 45E
Dordogne, R.	8	45 10N	2 10E
Dore	18	46 27N	8 56E
Doré, R.	18	46 21N	3 18E
Dores	6	57 23N	4 18W
Dores	12	20 58S	46 35W
Dores	12	30 30S	51 5W
Dorfmark ..	9	52 55N	9 49E
Dorical	19	36 56N	2 59W
Dornach	18	47 28N	7 37E
Dornadila ..	8	58 22N	4 59W
Dornoeh	6	57 55N	4 3W
Dornoeh	6	54 1N	4 9W
Dornoch	6	55 0N	3 9W
Dornoch Firth	6	57 53N	4 0W
Doro, Cape ..	21	38 9N	24 35E
Dorog	11	47 45N	21 28E
Dorogoie	20	47 54N	26 31E
Dorpling	14	54 19N	9 23E
Dorpum	14	54 38N	9 0E
Dorré, Isle ..	35	25 10S	113 7E
Dorsgaten ..	15	54 21N	10 7E
Dorsten	16	51 36N	5 49E
Dort	16	51 49N	4 40E
Dortmund	10, 9	51 33N	7 29E
Dorum	9	53 41N	8 35E
Dos Patos, L.	34	31 0S	51 20W
Dosso Rotondo ..	18	46 38N	10 20E
Dottignies ..	22	50 44N	3 17E
Dost Mahomed's Fort	24	26 29N	64 25E
Dosterup	15	55 7N	8 46E
Dothan......	30	32 25N	35 14E
Dotis........	11	47 37N	18 17E
Dottenreid ..	9	48 22N	11 12E
Doué........	8	47 13N	0 19W
Douarnenez Bay	8	48 8N	4 25W
Donasso	27	11 55N	4 51W
Donay	8	50 25N	3 2E
Double, C. ..	35	17 46S	146 5E
Donble I. Pt.	35	25 47S	153 24E
Doubs, R. ..	18	47 10N	7 50E
‡Doubs, Depart.....	8	47 12N	6 25E
Doubs, R. ..	8	47 26N	6 20E
Doubno	4	50 20N	25 40W
Doubtful, Id. B.	35	34 5S	119 45E
Douch el Kalah	28	24 33N	30 45E
Donfo	27	8 15N	3 30E
Douglas	7	51 53N	8 26W
Douglas	31	48 40N	64 27W
Douglas	31	47 9N	65 14W
Douglas, Castle	6	54 54N	3 55W
Douglass	5	54 10N	4 30W
Douglass Mill	6	55 35N	3 51W
Douglass	6	55 32N	3 52W
Doulakiu	26	40 0N	27 53E
Doulas Head	7	52 4N	10 10W
Doulatabad ..	24	32 6N	61 39E
Doulens	8	50 13N	2 20E
Doun-ols	25	30 19N	101 6E
Dour........	24	33 10N	70 25E
Dourbes	17	50 5N	4 35E
Dourlach	26	36 59N	28 34E
Douro, R....	4	40 11N	8 0W
Douro, R....	19	41 34N	3 25W
Douve, R....	8	49 20N	1 20W
Dover....	14, 15	57 6N	9 56E
Dover	32	39 10N	75 80W
Dover Point	35	32 25S	125 35E
Dover	5	51 8N	1 17E
Dover (Tennessee)	32	36 30N	87 42W
Dovre Field	4, 14	62 18N	10 0E
Dowlutabad	24	36 2N	54 13E
Down	7	54 20N	6 0W
‡Down, County	7	54 25N	6 0W
Downham ..	5	52 38N	0 20E
Downpatrick	7	54 20N	5 42W
Downpatrick Head	7	54 23N	9 18W
Downs, Sandy	8	45 0N	1 8W
Dowud	23	22 58N	74 20E
Draaby	15	55 51N	11 59E
Draal........	29	33 17S	20 14E
Drac, R.	8	45 12N	5 39E
Drac, R.	8	44 56N	26 10E
Dragohitchi	26	42 56N	20 10E
Dragolevezc..	20	44 55N	17 56E
Dragomestre	21	38 33N	21 8E
Dragomir....	20	42 28N	23 3E

NAMES	MAP	LAT.	LONG.
Dragonera Isles	22	38 27N	21 3E
Dragten	16	53 7N	6 8E
Draguignan..	8	43 33N	6 32E
Dragonera, I.	21	37 14N	23 9E
Dragonisi, I.	21	37 29N	25 28E
Draina	20	41 8N	24 11E
Dramisi	21	38 21N	23 39E
Drammen....	14	59 39N	10 20E
Dramore	7	54 15N	8 49W
Drangour	6	54 58N	4 55W
Dranista	21	39 8N	22 6E
Drau, R.	11	46 10N	17 0E
Drausen.Lake	10	54 5N	19 27E
Drave, R.....	4	45 50N	17 20E
‡Draxholm ..	15	55 50N	11 33E
Drayton	5	52 53N	2 30W
Drayton	35	27 0S	152 30E
Drazookot ..	24	29 59N	69 21E
Drebkow	10	51 42N	14 16E
Dreischor....	16	51 43N	3 59E
Drenova	20	43 0N	25 35E
Drensteinfurth	10	51 49N	7 45E
Drenthe, R...	16	52 55N	6 52E
‡Drenthe	16	52 50N	6 30E
Drepano, Cape	20	39 58N	24 1E
Dreschdorf ..	11	46 39N	13 12E
Dresden ..	4, 10	51 6N	13 36E
Dresden	32	36 10N	88 56W
Dresieh......	28	30 55N	28 59E
Dreux	8	48 43N	1 25E
Drewen, R. ..	10	53 35N	19 47E
Drevllan	7	55 5N	0 26E
Drevoe	15	54 58N	10 25E
Driburda	16	52 47N	6 32E
Drie	29	32 15S	20 52E
Dric Kops ..	29	33 1S	25 0E
Driebergen ..	16	52 4N	5 18E
Driffield	5	52 57N	1 27W
Drimades....	20	40 9N	19 34E
Drimah......	6	57 14N	6 14W
Drimbochel..	7	54 51N	8 24W
Drina, R.....	20	44 15N	19 23E
Drinato......	20	42 7N	19 46E
Drino, R.	20	41 40N	20 49E
Drinovatz ..	20	43 43N	23 11E
Drissa	4	55 50N	27 53E
Drissen......	9	47 54N	11 5E
Drittgeeste ..	9	53 32N	8 55E
Drobak......	4	59 34N	10 55E
Drobra	11	45 55N	22 35E
Droge	15	53 59N	9 28E
Drogheda....	7	53 44N	6 18W
Drogheda Bay	7	53 45N	6 10W
Droitwich ..	5	52 15N	2 10W
Dromenllen..	7	51 21N	8 52W
‡Drome, Dept.	8	44 38N	5 12E
Drome, R. ..	8	44 43N	5 10E
Dromedary Mount	35	36 30S	150 12E
Dromineer ..	7	52 55N	8 15W
Drommen ..	4	59 39N	10 10E
Dromore	7	52 51N	8 40W
Dromore	7	54 33N	7 28W
Dromore	7	54 23N	6 3W
Drongan	6	55 27N	4 30W
Drongelen ..	16	51 44N	5 3E
Dronghem ..	22	51 4N	2 39E
Dronne, R. ..	8	45 18N	0 20E
‡Dronningborg....	14, 15	56 30N	9 56E
Dronryp	16	53 13N	5 38E
Droog Kraal	2	31 7S	18 17E
Dropt, R.....	8	44 35N	0 11W
Drosselborg	15	55 29N	11 11E
Drouwen	16	52 58N	6 44E
Drnbbeeh ..	24	26 53N	67 48E
Druggen	10	51 16N	6 25E
Druia	12	55 46N	27 20E
Druindalegue Bridge	7	52 40N	9 11W
Drum	7	54 7N	7 86W
Drumachose	7	55 3N	6 54W
Drumagh....	7	52 14N	8 55W
Drumagh....	7	52 9N	8 55W
Drumagh, R.	7	54 33N	7 25W
Drumahare ..	7	54 13N	8 13W
Drumanaght	7	54 55N	7 49W
Drumany, R.	7	54 15N	7 30W
Drumaspan ..	7	54 46N	7 12W
Drnmbeg	7	54 30N	6 0W
Druncondra	7	53 51N	6 40W
Drumconrath	7	53 52N	6 38W
Drumcroon ..	7	55 4N	6 43W
Drumdo Cas.	7	54 2N	8 15W
Drumholm ..	7	54 39N	8 7W
Drumindrochet....	6	57 22N	4 28W
Drumkeirn ..	7	54 12N	8 8W
Drumlish	7	53 50N	7 42W
‡Drummond	31	45 42N	72 21W
Drummond ..	32	37 39N	75 35E
Drummond ..	32	37 40N	75 35W
Drumore	6	55 33N	5 41W
Drumoe	7	53 52N	7 52W
Drumquin ..	7	54 34N	7 30W
Drumshambo	7	54 3N	7 59W
Drumsna....	7	53 56N	7 57W
Drumurvie ..	7	53 59N	6 38W
Drundoune ..	7	52 11N	8 39W
Drusjun	24	26 52N	67 9E
Drusetz	20	40 54N	20 6E
Druthen	16	51 53N	5 37E
Dryander Mt.	35	20 24S	147 5E
Drymen	6	56 3N	4 30W
D. Sivan	12	40 20N	45 10E

NAMES	MAP	LAT.	LONG.
Du Luth	32	46 50N	92 35W
Dubbeek-nabies	29	28 10S	18 37E
Dubendorf	18	47 22N	8 37E
Dubiecko	11	49 47N	22 21E
Dubigne	11	44 4N	15 0E
Dubitza	20	45 11N	16 51E
Dublin	7	53 21N	6 17W
Dublin Bay	7	53 21N	6 12W
‡Dublin County	7	53 23N	6 20W
Dublin (Georgia)	30	32 33N	82 58E
Dubnen	15	53 54N	8 39E
Dubuo	12	50 20N	25 40E
Dubnuza	20	42 16N	23 23E
‡Dubois	32	38 20N	86 50W
Duboki	20	42 44N	19 21E
Dubriu	20	40 46N	20 15W
Dubrovka	12	58 55N	51 9E
Duckspool	7	52 4N	7 34W
Duddon, R.	5	54 15N	3 15W
Duden, R.	20	36 55N	30 48E
Dudipta, R.	22	71 20N	93 0E
Dudley	5	52 30N	2 7W
Dudwick	6	57 27N	2 5W
Dudzeele	22	51 16N	3 13E
Duerna, R.	19	42 3N	5 45W
Duera, R.	19	41 38N	6 4W
Duerswolde	27	53 4N	6 16E
Dufat	28	12 11N	39 42E
Duffell	17	51 6N	4 31E
Dufftown	6	57 26N	3 11W
Duffus	6	57 42N	3 24W
Dufhen Port	35	12 30S	141 38E
Duggesheinga	27	15 30N	12 0E
Duirdu	6	57 17N	3 34W
Duisburg	9	51 25N	6 46E
‡Duiveland	27	51 39N	4 0E
Duiven	16	51 58N	6 3E
Duka	24	34 25N	71 6E
Dukes Town	27	4 45N	8 17E
Dukes Co.	32	41 25N	70 35W
Dukes Town	27	4 45N	8 15E
Dulce, R.	34	29 10S	63 0W
Dulce, Gulf of	34	9 30N	83 15W
Dulcigno	20	41 54N	19 10E
Dulcek	7	53 39N	6 23W
Dulkeu	16	51 17N	6 26E
Dulkhnk	24	32 43N	64 11E
Dulogh, Lough	7	52 51N	9 12W
Dulsie	6	57 23N	3 45W
Dumbarton	7	56 1N	4 46W
‡Dumbarton-shire	7	56 0N	4 32W
Dumblane	6	56 12N	3 56W
Dumel, R.	9	51 30N	9 25E
Dunfermline	6	56 4N	3 27W
Dumfries	6	55 1N	3 36W
Dun	6	56 45N	2 38W
Dun le Roy	8	46 52N	2 39E
Duna Castle	7	54 5N	9 48W
Dunaff Head	7	55 15N	7 30W
Dunavitza	20	44 55N	29 13E
Dunany	7	53 52N	7 11W
Dunbar	7	56 0N	2 34W
Dunbar	7	54 23N	7 39W
Dunbeath	7	58 18N	4 29W
Dunbeg, B.	7	52 47N	93 20W
Dunboviki	12	55 19N	29 5E
Dunboyno	7	53 26N	6 28W
Dunane	7	54 48N	6 19W
Duncannon	7	52 9N	7 9W
Duncansby Head	7	58 40N	3 4W
Duucans I.	28	18 25N	39 0E
Dunclough	7	54 57N	7 20W
Dundalk	7	54 0N	6 19W
Dundalk Bay	7	53 57N	6 12W
Dundas P.	31	43 15N	80 7W
Dundas R.	20	26 7S	32 15E
Dundedy Head	7	51 32N	8 52W
Dundee	7	56 28N	2 59W
Dundee	31	45 2N	74 30W
Dunderstadt	9	51 32N	10 19E
Dundonald	7	54 35N	5 45W
Dundrum	7	54 15N	5 53W
Dundrum	7	52 33N	8 2W
Dundrum	23	22 40N	88 40E
Dundrum Bay	7	54 13N	54 5W
Dundya	24	26 8N	66 42E
Dunevor	7	54 3N	9 50W
Dungannon	7	54 30N	6 42W
Dungarvan	7	52 5N	7 36W
Dungarvan Harb.	7	52 5N	7 32W
Dungaurney	7	51 59N	8 5W
Dungeness	5	50 55N	0 59E
Dungee	24	33 15N	70 10E
Dungeon, L.	7	55 8N	4 40W
Dungiven	7	54 54N	6 55W
Dunglow	7	54 8N	8 21W
Dungoura	27	9 8N	9 6E
Dungurth	7	54 1N	9 59W
Dunilovo	12	57 5N	41 45E
Dunira Bay	10	75 0N	58 0W
Dunkenon Mts.	7	51 55N	9 58W
Dunkerrin	7	52 54N	7 55W
Dunk Isle	35	18 9S	146 7E
Dunkinebly	7	54 38N	8 21W
Dunkirk	8	51 3N	2 21E
Dunkirk, Old	22	51 8N	2 50E
Dunlavin	7	53 4N	6 41W
Dunleer	7	53 52N	6 22W
Dunlop Range	35	30 40S	145 0E

NAMES	MAP	LAT.	LONG.
Dunloy	7	55 1N	6 25W
Dunmanaway	7	51 44N	9 6W
Dunmanus	7	52 33N	9 33W
Dunmanus Bay	7	51 32N	6 45W
Dunmanway	7	51 43N	9 5W
Dunmore	7	52 8N	6 59W
Dunmore	7	53 37N	8 43W
Dunmore	7	52 42N	7 14W
Dunmore Bay	7	52 50N	9 20W
Dunmore Head	7	55 6N	7 8W
Dunnalong	7	54 56N	7 25W
Dunnamanagh	7	54 53N	7 20W
Dunnet	6	58 38N	3 25W
Dunnet Bay	7	58 38N	3 30W
Dunnet Head	7	58 43N	3 26W
Dunnotar Castle	6	56 57N	2 15W
Dunningo	6	56 19N	3 32W
‡Dunois	8	43 0N	1 20E
Dunoch	6	55 56N	5 1W
Dunow	7	52 48N	7 25W
Dunsbro	35	33 25S	115 4E
Dunscore	7	55 5N	3 51W
Dunse	7	55 47N	2 23E
Dunstable	5	51 58N	6 28W
Duutora	23	19 30N	72 47E
Dunvegan	10	56 15N	107 59W
Dunworthy Head	7	51 33N	8 43W
Duphonet	28	16 33N	39 55E
‡Duplin	32	35 0N	78 6W
Dura (Cabul)	24	33 14N	64 25E
Durance, R.	8	43 50N	5 50E
‡Durango	30	27 0N	106 0W
Durango	19	43 4N	2 30W
Durango	30	24 50N	103 56W
Durango	33	24 0N	105 10W
Duras	17	50 52N	5 11E
Duraval	8	44 31N	1 9E
Durazzo	22	41 16N	19 26E
Durazzo	4	41 17N	19 28E
Durban	29	29 45S	30 40E
D'Urban's Group	35	30 30S	145 50E
Durbuy	17	50 24N	5 27E
Durckheim	9	49 27N	8 11E
Dureu	10	50 47N	6 30E
Duren	16	51 51N	6 26E
Duree	23, 24	23 5N	69 6E
Durgee	24	30 13N	67 43E
Durgerdam	16	52 22N	4 59E
Durgutli	26	38 35N	27 59E
‡Durham	5	54 45N	1 30W
‡Durham	35	31 15S	117 30E
‡Durham	31	44 30N	78 59W
Durham	31	32 0S	151 30E
Durma, R.	17	51 7N	4 6E
Durness	7	58 34N	4 45W
Durnford Port	27	1 25S	41 40E
Duro	34	11 22S	45 58W
Duroo Mts.	26	36 0N	45 26E
Duroro	28	14 30N	41 0E
Durraam Hills	24	25 40N	62 40E
Durrenroth	18	47 7N	7 54E
Durrow	7	52 51N	7 25W
Dursey Isle	7	51 35N	10 12W
Dursey Isle	7	51 58N	9 4W
Durueuya	34	28 0S	58 0W
Durven	26	39 52N	36 20E
Duschea	26	40 52N	31 28E
Duschnik	11	50 4N	14 12E
Dusee, R.	24	25 50N	62 0E
Dussejour C.	35	4 34S	127 30E
Dusseldorf	4	51 14N	6 47E
Dussen	16	51 45N	4 58E
‡Dutchess Co.	32	41 45N	73 50W
‡Duval	32	30 15N	82 40W
Duvn	20	43 45N	17 31E
Dvina, R.	4	56 50N	25 30E
Dvina, R.	34	62 40N	44 0E
Dviuaburg	4	56 5N	26 27E
Dwall, R	29	31 40S	22 10E
Dwight	32	35 0N	92 20W
Dwyka, R.	29	32 53N	21 38E
Dyan	7	54 21N	6 50W
Dyer	32	36 0N	89 20W
Dyersburg	30	36 15N	89 0W
Dyk	16	51 25N	5 55E
Dykshoek	16	53 17N	5 33E
Dyneley, B.	34	48 50S	75 30W
Dynow	11	49 45N	22 10E
Dyre	15	55 42N	8 13E
Dyrehavs	10	55 23N	11 8E
Dyrheeden	14, 15	57 19N	10 29E
Dyro	21	36 33N	22 23E
Dyroë	15	69 0N	17 20E
Dyrving	15	55 53N	8 44E
Dysart Hs.	7	52 55N	7 15W
Dystome	21	38 23N	22 42E
Dzala	24	31 26N	65 40E
Dzanbo, R.	22	28 40N	95 30E
Dzindzilck	22	50 0N	95 50E
Dzuirilov	12	48 40N	28 25E
Dzymianen	10	54 2N	17 52E
E. C. Ghov	36	31 3N	35 30E
Eagle Isle	7	54 18N	10 54W
Eagle Lake	32	47 0N	68 38W
‡Early Co.	32	31 25N	85 0W
Earn Loch	6	56 23N	4 10W
Earn Head Loch	6	56 24N	4 16W
Earne Loch	7	54 30N	7 45W
Easingwold	7	43 9N	11 1W
Easingwold	5	54 10N	1 15W
Eask Lough	7	54 41N	8 4W
Easky Lough	7	54 46N	8 2W
Easky, R.	7	54 17N	8 55W

NAMES	MAP	LAT.	LONG.
East Bay	24	25 20N	64 35E
East Bilchfield	5	55 8N	1 50W
East Caistor	5	52 39N	1 40E
East Cape (Behring's Str.)	22	66 0N	170 0W
East Dereham	5	52 42N	0 53E
East Falkland, or Soledad Isle	34	51 30S	53 30W
‡East Friesland	9	53 25N	7 30E
East Ilsey	5	51 33N	1 15W
East Meel-holt	14, 15	57 7N	10 24E
East Prussia	10	54 25N	21 30E
East R.	35	12 5S	132 58E
East Retford	5	53 20N	3 57W
‡East Riding	30	44 0N	79 15W
East Schelde	16	51 38N	3 42E
East Slave, L.	30	62 25N	112 0W
East Smith Bay	30	1 0N	154 30W
East Viso	11	47 36N	24 23E
Eastbourne	5	50 46N	0 15E
Eastern	32	33 37N	76 0W
Eastern Group	35	33 40S	124 5E
Eaton	31	45 22N	71 40W
‡Eaton	32	42 35N	85 0W
Ebbe Gebirge	10	51 10N	7 35E
Ebbeloeke	15	55 57N	11 23E
Ebdoe	15	55 42N	10 18E
Ebdrup	15	56 22N	10 31E
Ebeltoft	15	56 12N	10 44E
Ebeltoft Bay	15	56 12N	10 38E
Ebenezer	29	31 21S	18 20E
Ebensburgh	32	40 30N	78 45W
Eberbach	9	49 26N	9 0E
Eberbach	15	49 27N	8 59E
Eberman-stadt	19	49 44N	11 9E
Ebligen	18	46 44N	7 59E
Eboe or Ebou	27	5 56N	6 37E
Eboli	13	40 33N	14 55E
Ebour	28	14 10N	33 0E
Ebreo Nisi	21	37 52N	23 5E
Ebreuille	8	46 9N	3 13E
Ebro, R.	19	40 42N	0 50E
Ebro, R.	19	41 17N	0 5W
Ebro, R.	4	42 0N	2 0W
Ebsdorf	9	53 2N	10 26E
Ecclefechan	6	55 3N	3 15W
Ecclesfield	5	53 20N	1 35W
Echelles, Les	8	45 28N	5 45E
Echota	32	34 30N	85 0W
Echt	6	57 9N	2 27W
Echternach	18	49 50N	6 27E
Echtinger, R	16	52 42N	6 20E
Ecija	19	37 47N	5 8W
Eckenford	15	54 29N	9 50E
Eckenford Haven	15	54 29N	9 55E
Ecle	16	59 15N	16 41E
Eclicum	17	51 8N	5 35E
Eclipse Island	35	13 40S	126 35E
Ecloo	17	51 11N	3 33E
Ecrikok	27	6 25N	8 15E
‡Ecuador	34	2 0S	75 0W
Ed	14	58 0N	16 39E
Edab and Dobb	28	17 55N	31 16E
Edal, R.	14	61 50N	13 5E
Edam	16	52 31N	5 2E
Edderachylis	6	58 19N	5 3W
Eddur	28	25 28N	32 43E
Eddy Isle	7	53 11N	9 5W
Eddystone Lighthouse	5	50 9N	4 18W
Edele Heers Beacon	29	30 37S	25 19E
Eden	7	54 43N	5 47W
Eden, R.	5	54 55N	2 50W
Edenderry	7	53 21N	7 3W
Edenham	5	52 50N	0 25W
Edentosdes, R	35	16 5S	141 32E
Edenton	32	36 0N	76 29W
Edfou	28	24 59N	32 50W
‡Edgar	32	39 40N	88 0W
Edgemark	10	55 45N	11 20E
‡Edgecombe	32	35 50N	77 45W
‡Edgefield	32	33 45N	81 50W
Edgeworths-town	7	53 42N	7 33W
Edinhurgh	6	55 57N	3 12W
Edinburgh	31	44 20N	66 5W
‡Edinburgh, Co	6	55 50N	3 15W
Edir	26	34 23N	41 12E
Edisto, R.	32	32 30N	80 27W
Edlip	26	35 55N	36 45E
‡Edmonton	32	37 10N	86 0W
Ednam	6	55 40N	2 25W
Edolo	13	46 16N	10 15E
Edrata	36	33 2N	36 18E
Edrenos, R.	20	40 4N	28 28E
Edsberg	18	59 26N	11 31E
Edumea	36	32 12N	35 33E
‡Edwards	32	38 25N	88 5W
Edwardsburg	32	41 45N	86 0W
Edwardsville	32	28 45N	89 45W
Ee, R.	16	53 17N	5 50E
Eegholm	10	55 16N	11 11E
Een	16	53 4N	6 24E
Eenoe	10	55 10N	11 43E
Eerzel	16	51 22N	5 19E
Eetten	16	51 56N	0 18E
Eez Oghlu	26	38 26N	38 35E
Efferding	11	48 18N	14 0E

NAMES	MAP	LAT.	LONG.
Effingen	18	47 25N	8 6E
‡Effingham	32	32 25N	81 25W
Eframon	12	53 9N	37 45E
Efta Kava	26	36 40N	29 8E
Ega, or Feffe	34	3 50S	65 2W
Egen	15	58 30N	7 19E
Eger	11	50 4N	12 20E
Eger Lake	26	38 7N	31 0E
Egerbat	11	47 24N	23 5E
Egerder	20	37 43N	31 20E
Egeri See	18	47 7N	8 36E
Egeri	18	47 8N	8 35E
Egerkingen	18	47 19N	7 48E
Egeröe, Is.	14	58 26N	5 54E
Egersund	4	58 20N	6 0E
Egg Isle, & R.	30	60 0N	95 0W
Egg Isle	31	49 40N	67 5W
Egg, R.	32	39 15N	74 30W
Egga	16	8 45N	6 42E
Eggebee	27	10 36N	7 32E
‡Eggedals-field	14	60 10N	9 25E
Eggen	14	61 39N	12 4E
Eggenfelden	12	48 25N	12 39E
Eghawyt	18	47 11N	8 2E
Eggiwyl	18	46 52N	7 46E
Egin	26	38 8N	38 56E
Egina	21	37 44N	23 30E
Egina	21	37 44N	23 25E
Egina, Gulf of	20	37 55N	23 15E
Egjebeck	15	54 39N	9 24E
Egleton	8	45 24N	2 4E
Eglisan	18	47 33N	8 31E
Eglise, L.	17	49 48N	5 32E
Eglise	17	50 11N	4 56E
Egliswyl	18	47 11N	8 2E
Eglon	36	31 39N	35 1E
Egmondaan Zee	16	52 37N	4 37E
Egnach	18	47 32N	9 23E
Egnegg	6	56 34N	5 36W
Egremont	5	54 30N	3 35W
Egripo Point	21	38 35N	23 45E
Egton	5	54 26N	0 45W
Eguev	28	18 59N	33 31E
Egved	15	55 37N	9 19E
‡Egypt, Central	28	28 30N	31 0E
‡Egypt, Upper	28	26 0N	32 0E
Ehing	9	43 28N	11 59E
Ehrang	10	49 53N	6 33E
Ehrenburg	15	52 43N	8 40E
Ehrenburg	9	52 14N	8 41E
Eibergen	16	52 5N	6 39E
Eicb	17	49 38N	6 9E
Eiderup	14, 15	56 54N	10 34E
Eierland	16	52 43N	5 52E
Eig, Island	6	56 54N	6 2W
Eigerz	18	46 17N	7 52E
Eigen, M.	18	46 35N	8 3E
Eikeboom	29	33 22S	18 51E
Eilenburg	11	51 28N	12 37E
Eimbeck	9	51 48N	9 53E
Einsiedeln	18	47 7N	8 44E
Eisbach	9	50 25N	10 15E
Eischen, R.	17	49 40N	5 53E
Eisendorf	9	48 39N	11 48E
Eishart, Loch	6	57 8N	5 55W
Eising	14, 15	56 32N	8 48E
Eisleben	9	51 35N	11 40E
Eisleben	10	51 36N	11 34E
Ekaterinodar	12	45 10N	44 50E
Ekaterinoslov	12	48 27N	35 15E
Ekateridonat	4	45 5N	38 55E
‡Ekateriuo-slav	12	48 0N	36 0E
Ekaterinoslav	12	48 24N	35 18E
Ekero	15	60 10N	19 9E
Eklimim	28	26 33N	31 4E
Eklhofen	9	48 22N	12 20E
Eknes	12	59 0N	23 20E
Ekostrov-skaia	12	67 45N	32 39E
Ekron	36	31 49N	34 50E
Eksenide	26	36 22N	29 25E
Eksharad	15	60 10N	13 40E
El Abeidieh	28	13 20N	33 58E
El Akady Rorj	28	11 48N	34 9E
El Arish	28	31 6N	34 33E
El Atammo	28	14 3N	27 15E
El Ayleb	28	31 30N	31 15E
El Baharick	28	28 30N	28 45E
El Banillo	19	39 5N	2 45W
El Barea	19	40 32N	5 25W
El Bassan	20	41 12N	19 57E
El Bishakrah	28	15 10N	33 10E
El Bostau	26	37 56N	37 10E
El Burgo	19	42 23N	7 21W
El Campo Sollilo	19	42 49N	5 14W
El Campo	19	43 9N	5 23W
El Casar	19	39 32N	6 16W
El Castillar	19	38 14N	3 11W
El Cerro	19	37 38N	6 54W
El Colmenar	19	36 55N	4 28W
El Coyoman	30	30 59N	101 10W
El Eilfoon	28	15 16N	32 59E
El Escurial	19	40 34N	4 2W
El Gran Chaco	34	22 0S	59 30W
El Gubuchi	28	17 27N	33 59E
El Guz Abuzeid Desert	28	27 40N	27 30E
El Haie	28	29 40N	31 23E
El Haimar Wells	28	22 46N	33 40E
El Harabe	28	27 40N	31 0E

NAMES	MAP	LAT.	LONG.
El Hornillo	19	39 9N	4 36W
El Ik'ub Canal	28	31 27N	31 28E
El Kab	28	25 23N	32 46E
El Kab	28	19 10N	32 57E
El Kammar	32	33 39N	35 34E
El Kasar	28	28 25N	28 52E
El Kayz	28	28 2N	28 40E
El Kerr	28	11 43N	34 29E
El Khargeh	28	25 29N	30 43E
El Makroom Desert	28	27 45N	29 0E
El Matammah	28	16 37N	33 31E
El Mekhen	28	17 55N	34 2E
El Menawi	28	19 15N	23 10E
El Meroe	28	16 48N	33 53E
El Moeys	28	19 20N	33 0E
El Mogoot	28	12 0N	34 30E
El Morro	30	20 0N	76 0W
El Motmar	28	27 8N	31 25E
El Ouast	28	27 8N	31 30E
El Padron	19	42 39N	8 28W
El Pardo	19	40 37N	3 44W
El Paso Norte	33	32 0N	106 5W
El Prado	19	40 15N	4 19W
El Solimanieb	28	8 25N	33 35E
El Villar	19	41 17N	6 10W
Elagh	7	55 16N	7 33W
Elain Trody	6	57 38N	6 14W
Elamira	26	35 56N	39 15E
Elance, R.	30	42 40N	114 0W
Eland	29	31 3S	18 20E
Eland's B.	29	33 5S	24 30E
Eland's Fountain	29	33 47S	24 0E
Eland's Valley	29	30 50S	22 23E
Elandsrug	29	34 7S	21 45E
Elaphonisia	21	36 11N	22 55E
Elarid	26	36 17N	37 5E
Elba	4	42 45N	10 18E
Elba, Island of	13	44 48N	10 20E
Elbe, R.	9	52 30N	12 0E
Elbe, R.	4	53 0N	11 0E
Elbe, R.	10	51 35N	13 10E
Elbe, R.	15	53 27N	10 23E
Elbe, R.	9	52 59N	11 50E
Elberfield	9	51 15N	7 8E
‡Elbert	32	34 10N	82 50W
Elbes Kr.	29	34 11S	21 42E
Elbing	4	54 12N	19 27E
Elbower	32	28 0N	81 0W
Elburg	16	52 27N	5 50E
Elche	19	38 15N	0 44W
Elden	16	51 57N	6 52E
Eldortou	6	57 52N	4 9W
‡Eldersted	15	54 25N	8 58E
Elealeh	36	31 51N	35 54E
Elegnies	17	50 42N	3 34E
Eleuthera I.	32	25 0N	76 20W
Elephant, R.	29	26 34S	30 30E
Elephta	21	38 38N	22 52W
Elesd	11	47 4N	22 20E
Eletzkoe	12	63 40N	41 42E
Eletz	4	52 40N	38 17E
Eleuthero-polis	36	31 42N	34 55E
Elewyt	17	50 58N	4 31E
Eleuthera	30	25 10N	76 25W
Elgas	19	39 36N	6 50W
Elgg	18	47 23N	8 51E
Elgiatzka	12	55 44N	56 30E
Elgin	4	57 38N	3 15W
‡Elgin, or Murray	6	57 25N	3 30W
Elgundel	22	18 27N	79 8E
Eliasabad	24	33 6N	61 50E
Eliggatch	12	45 20N	32 30E
Elina	4	60 17N	49 20E
Elingen	17	50 47N	4 9E
Elis	22	37 52N	21 30E
Elizabetgrad	12	48 35N	32 25E
Elizabetgrad	4	48 34N	32 25E
Elizabeth	22	54 24N	142 47E
Elizabeth	3	34 45N	78 40W
Elizabeth P.	29	34 0S	25 37E
Elizabeth-town	32	37 40N	85 5W
Elizabeth-town	32	44 14N	73 42W
Elizabeth-town	32	36 22N	82 2W
Elizavetpol	4	40 30N	46 20E
Elizabetpol	12	40 30N	46 20E
Eljivas	26	38 45N	42 36E
‡Elkhart	32	41 45N	85 10W
Elkton	32	39 37N	75 55W
Ell Loch	6	56 52N	5 10W
Ellada	21	33 49N	22 20E
Ellegnies	17	50 38N	3 40E
Ellen	6	57 23N	2 4W
Eller Nr.	17	49 39N	5 55E
Ellewoutsdyk	17	51 23N	3 48E
Ellezelles	17	50 47N	3 40E
Ellice	30	68 57N	136 30W
Ellice I.	30	68 55N	136 30W
Ellichpoor	23	21 15N	77 25E
Ellicotville	32	42 20N	78 50W
Ellickon	18	47 34N	8 49E
Elliot Hill	29	28 19S	18 50E
Elliot Mt.	35	19 36S	167 0E
Ellisville	32	31 40N	89 15W
Ellwanger	9	48 57N	10 8E
Elly Head	7	54 9N	9 55W
Elm	9	53 32N	9 12E
Elmasun	26	37 16N	32 52E
Elmauks	24	34 20N	64 40E
Elmenhorst	15	53 44N	10 17E

NAMES	MAP	LAT.	LONG.
Elmshorn	15	53 45N	9 39E
Elnia	12	54 30N	43 50E
Elon	22	70 66N	149 0E
Elotenstein	10	53 54N	17 5E
Elphin	7	53 52N	8 10W
Elpidio	13	43 15N	13 45E
Elpisara	26	35 17N	40 19E
Elsen	16	50 58N	5 44E
Elsfleth	9	53 14N	8 30E
Elshinos	21	38 54N	22 42E
Elsinore	15	56 2N	12 37E
Elson Bay	30	71 30N	157 0W
Elspeet	16	52 18N	0 44E
Elst	16	51 56N	5 50E
Elster	10	51 30N	13 30E
Elster, R.	15	51 26N	12 13E
Elster, R.	9	51 26N	12 10E
Elster, R.	9	51 29N	13 50E
Elster, R.	9	51 5N	12 5E
Elster, K. R.	10	51 43N	13 30E
Elsterwerda	10	51 27N	13 31E
Elubogeu	11	50 13N	12 20E
Elvas	17	38 53N	6 59W
Elvedal	4	61 13N	14 18E
Elverdinghe	17	50 54N	2 48E
Elyton	32	33 30N	87 4W
Elze	9	52 7N	9 43E
Emale	17	50 50N	5 39E
‡Emanuel	32	32 40N	82 15W
Ema Til	16	53 14N	6 23E
Emmatsbach	9	47 19N	10 16E
Embea	28	12 15N	36 35E
Embleken	17	51 11N	3 37E
Embo	6	57 57N	4 3W
Embrun	8	44 37N	6 31E
Embs	18	46 49N	9 25E
Embsbull	15	54 48N	8 43E
Emden	4	53 24N	7 15E
Emdokne	28	13 32N	25 31E
Emen n	9	52 46N	7 14E
Emerald Isles	28	23 45N	35 50E
Emerian Pt.	35	16 32S	122 55E
Emiras	28	12 12N	37 31E
Emineh, Cape	16	42 42N	27 54E
Emineh Dagh, or Balkan, M	20	42 52N	27 0E
Emishoven	18	47 40N	8 51E
Emmans	36	31 52N	34 59E
Emmaus	36	32 47N	35 82E
Emmedshoe	14, 15	56 33N	10 38E
Emmen	18	47 3N	8 11E
Emmen	16	52 48N	6 51E
Emmending	9	48 6N	7 52E
Emmerich	16	51 50N	6 14E
Emosso	12	62 17N	21 30E
Empire City	33	43 0N	124 30W
Empoli	13	43 42N	10 55E
Emptienne	17	50 32N	5 8E
Ems, R.	4	53 20N	7 10E
Ems, R.	16	53 25N	6 54E
Emtiene Mounte	29	27 28S	31 10E
Emyscore Glen	7	54 50N	6 64W
Ena, R.	15	49 0N	21 37E
Enana	19	37 17N	2 59W
Enanger	14	61 30N	17 20E
Enara	4, 12	68 57N	27 17E
Enara, L.	4, 12	69 0N	28 20E
Encadenadas	34	35 15S	61 0W
Encarnacion	19	37 29N	6 7W
Enchullas	30	29 35N	105 10W
Encinas	19	37 21N	4 26W
Encounter B.	35	32 25S	139 20E
Encsencs	11	47 40N	22 2E
Endeavour Reef	35	15 47S	145 35E
Endeavour, R.	35	15 34S	145 12E
Endeavour Strait (Carpentaria)	35	10 50S	142 10E
Enderby I.	35	20 40S	116 8E
Enderi	12	43 10N	46 33E
Enderta	28	13 15N	39 59E
Endhana	28	22 10N	31 32E
Endor	36	32 39N	35 22E
Enese	11	47 37N	17 23E
‡Engadine	18	46 37N	10 0E
En-gedi	36	31 26N	35 25E
Engelberg	18	46 51N	8 26E
Engelsholm	15	55 42N	9 17E
Enger	9	52 9N	8 32E
Engesvang	14, 15	56 11N	9 22E
Enghien	17	50 41N	4 2E
‡England	4	52 0N	1 30W
English Channel	4	50 0N	3 0W
English Co.'s Isles	35	11 40S	136 50E
English, R.	29	25 58S	32 0E
‡English, R.	30	55 55N	103 0W
English River	30	50 30N	94 0W
Engreaux	17	50 9N	5 43E
Engua	27	7 35N	3 10W
Engusah	27	32 0N	4 20E
Engwierum	16	53 19N	6 9E
Enhydra	36	38 28N	35 20E
Eniard Loch	6	58 8N	5 15W
Enikale	12	45 2N	36 20E
Enis Head	7	54 18N	9 58W
Enkhuizen	16	52 42N	5 16E
Enköping	14	59 40N	17 19E
Ennel, Lough	7	53 28N	7 22W
Ennis	7	52 50N	8 6W
Ennis Bofin	7	53 40N	10 7W
Ennis Bofin, I.	7	55 12N	8 7W
Ennis Glora, Isle	7	54 14N	10 5W
Ennis Irhir, Isle	7	55 10N	8 18W
Ennis Kea Isle, North	7	54 12N	10 6W
Ennis Kea Isle, South	7	54 9N	10 8W
Ennis Shark	7	53 38N	10 11W
Enniscorthy	7	52 30N	6 35W
Ennishere	7	53 7N	9 23W
Enniskerry Isles	7	52 40N	8 34W
Enniskillen	7	54 22N	7 40W
Ennisturk	7	53 45N	10 0W
Ennoes	14	60 1N	6 27E
Eno	4	62 54N	30 5E
Enontekis	14	68 48N	21 55E
Enos	20	41 12N	27 37E
Enos	20	40 44N	26 7W
Enos, Gulf of	20	40 45N	26 10E
Enschede	16	52 13N	6 54E
Ensisheim	8	47 57N	7 20E
Ensweller	9	49 44N	7 18E
Enterkinefoot	6	55 18N	3 48W
Entervik	14	59 40N	13 20E
Entlibuch	18	46 69N	8 4E
Entradas	19	37 46N	7 59W
Entrains	8	47 28N	3 13E
‡Entre Douro e Minho	19	41 35N	8 16W
‡Entre Rios	34	30 0S	59 0W
Entrecasteaux Pt.	35	34 50S	116 10E
Entreeinza	19	42 12N	7 2W
Entry Isle	35	40 19N	174 36E
Entschweil	18	47 23N	9 12E
Enus	11	48 10N	14 28E
Envendos	19	39 33N	7 51W
Enweilingen	9	48 55N	8 59E
Enz	15	48 57N	9 10E
Enz	9	48 57N	9 10E
Enzeli	26	37 16N	39 17E
Epauvillers	18	47 20N	7 7E
Epe	16	52 21N	5 59E
Eperies	11	48 55N	21 14E
Epernay	8	49 6N	3 59E
Epfendorf	9	48 15N	8 36E
Ephesus	22	38 0N	37 30E
Ephraju	36	32 4N	35 13E
Epinal	8	48 13N	6 26E
Eplingeu	18	47 23N	7 48E
Eport, Loch	6	57 32N	7 4W
Eppeghem	17	50 57N	4 27E
Eppendorf	15	53 37N	9 58E
Eppey	26	41 1N	38 37E
Epping	5	51 14N	0 5E
Eppingen	9	49 9N	8 54E
Epte, R.	8	49 8N	1 32E
Epureni	20	46 9N	27 50E
Epworth	5	53 30N	0 30W
Eraid Isle	6	56 18N	6 24W
Erakille	4	60 50N	46 5E
Erasmo	11	45 30N	12 31E
Erbach	9	49 38N	9 2E
Erbtetten	9	48 17N	9 33E
Erchel	6	57 22N	4 22W
Erchless Castle	6	57 26N	4 34W
Erdenitchao Erchek	26	38 25N	42 6E
Erdeval	19	58 56N	8 30W
Erdod	11	47 40N	22 50E
Erdod Szada	11	47 35N	23 16E
Erdre	8	47 13N	1 30W
Eregli	26	37 34N	34 10E
Erekli	22, 26	41 15N	31 30E
Erekli-keui	20	42 48N	27 50E
Eremitage	15	55 47N	12 35E
Erens, R.	17	49 45N	6 17E
Eresen	11	47 11N	18 55E
Erezee	17	50 20N	5 34E
Erfuage	17	50 37N	4 42E
Erfurth	15	50 59N	11 2E
Erga, R.	19	42 15N	2 2W
Ericht Loch	6	56 50N	4 22W
Erie	30	42 0N	80 15W
Erie (Alabama)	32	32 60N	87 50W
Erie, Fort	31	42 50N	79 5W
Erie Lake	30, 31	42 10N	80 80W
Erie Canal	32	43 5N	75 33W
Erie L.	32	42 15N	81 0W
Eriedeberg	10	52 53N	15 33E
Erigal	7	54 21N	8 5W
Erikes	21	37 7N	22 55E
Ering	9	48 17N	13 7E
Eriskay	6	57 3N	7 22W
Erisort, Loch	6	58 7N	6 25W
Erivan	4	40 18N	44 41E
Erkene, R.	20	41 15N	27 13E
Erkissa	4	42 30N	25 40E
Erkono, R.	22	40 50N	88 0E
Drlach	18	47 2N	7 5E
Erlan	11	47 55N	20 20E
Erlangen	9	49 33N	11 2E
Erlenbach	6	47 18N	8 35E
Erm	16	52 45N	6 45E
Ermatingen	18	47 38N	9 4E
Ermelo	16	52 18N	5 38E
Ermenck	26	36 45N	82 50E
Erne, Upper Lake	7	54 14N	7 30W
Erne, Lough	7	54 27N	7 50W
Erne, R.	7	54 28N	8 0W
Ernec	8	48 17N	0 52W
Ernumerich	9	51 54N	6 9E
Erp	16	51 36N	5 37E
Erpe	17	50 57N	3 58E
Erra, R.	19	38 56N	8 30W
Erridale	6	57 39N	5 44W
Errive, R.	7	53 38N	9 35W
Errol	6	56 24N	3 11W
Erromango	35	19 30S	169 30E
Ersek Ujvar Paszto	11	47 58N	18 49E
Erskine, R.	35	32 10S	149 30E
Erstfeld	18	46 50N	8 37E
Erstpan	18	46 49N	8 42E
Ertil	12	51 40N	40 32E
Ertvelde	17	51 10N	3 15E
Erve, R.	8	47 53N	0 20W
Ervede	15	51 37N	8 22E
Ervedeira	19	39 54N	8 52W
Erzen	9	52 3N	9 14E
Erzen	26	38 14N	41 30E
Erzi	26	34 30N	40 37E
Erzingan	26	39 34N	39 46E
Erzoum	26	39 52N	41 17E
‡Erzroum	26	39 50N	40 30E
Esaulovsk	12	48 0N	39 1E
Esaulovsk	12	48 0N	39 0E
Esbeck	9	52 9N	10 59E
Escalhos	19	39 54N	7 14W
Escalona	19	40 9N	4 29W
‡Escambia	32	30 40N	87 0W
Escanaffe	17	50 47N	3 27E
Escandon	30	23 2N	98 15W
Escaro	13	39 38N	16 15E
Escaut, R.	17	51 25N	4 15E
Escavilens	18	46 45N	7 6E
Esch	18	47 14N	8 15E
Eschallens	18	46 38N	6 38E
Eschan	17	4 56N	5 58E
Eschdorf	17	49 52N	5 57E
Eschenz	18	47 38N	8 53E
Eschershausen	9	51 56N	9 37E
Eschlismatt	18	46 55N	7 57E
Eschscholtz Bay	30	66 20N	162 0W
Escobar	19	41 12N	4 11W
Escoes	34	9 0N	77 59W
Escombrera	19	37 33N	1 0W
Escondido, R.	30	12 4N	83 44W
Escot Kaukers	34	31 21N	69 30E
Escuminac, Pt.	31	47 10N	64 54W
Esel	4	58 10N	21 40E
Esfaka	24	27 5N	60 18E
Esgueva	19	41 39N	4 33E
Esha Ness	6	60 32N	1 36W
Eshtemoa	36	31 25N	35 7E
Esing	16	53 19N	6 28E
Esk, Lough	7	54 9N	8 50W
Esk Mousul	26	36 47N	42 46E
Esk, R.	5	54 25N	0 50W
Esk, R. North	6	56 54N	3 0W
Eskdalemuir	6	55 17N	3 13W
Eskelib	26	40 34N	34 46E
Eskender	20	41 40N	26 34E
Eski Adalia	26	36 42N	31 27E
Eski Andoval	26	38 4N	34 55E
Eski Baba	20	41 25N	27 1E
Eski Djuina	20	43 13N	26 35E
Eski Saghra	20	42 31N	25 43E
Eski Shehr	26	39 42N	30 45E
Eskilsater	14	58 51N	13 25E
Eskimaux	30	69 0N	131 30W
Eskimaux Lake	30	69 30N	130 0W
Eslleda	10	51 14N	11 16E
Esmeralda	34	3 10N	66 10W
Esmeraldas	34	0 50N	79 50W
Esneh	28	25 17N	32 34E
Esneux	17	50 37N	5 36E
Esort	7	55 11N	6 6W
Espalion	8	44 32N	2 46E
Espalmador, I	19	38 47N	1 29E
Esparto, Isle	19	39 3N	1 15E
Espe	16	51 13N	6 11E
Espera	19	36 47N	5 46W
Esperance, Bay	35	33 35S	122 0E
Esperen	15	54 28N	9 40E
Espichel, Cape	4	38 24N	9 10W
Espinar	19	40 49N	4 17W
Espinosa, Mt.	34	48 35S	67 0W
Espinole	34	26 15S	57 29W
Espiritu Santo, B.	32	27 35N	82 59W
Espiritu Santo	34	18 20S	63 20W
Esplo	16	52 21N	6 18E
Espozende	19	41 32N	8 39W
Esquiuo	34	24 1S	61 50W
Esscheen	17	51 28N	4 28E
Esseg	11	45 31N	18 42E
Essel	9	52 41N	9 38E
Essen	15	53 37N	7 39E
Essen	9	52 29N	6 59E
Essequibo, R.	34	7 0N	58 50W
Essera, R.	19	43 26N	0 25E
Essertine	18	46 43N	6 39E
Essex	31	42 15N	83 7W
‡Essex Five Cos	32		
Essingen	9	48 44N	29 20E
Essingtou, Port	35	11 10S	132 26E
Essone, R.	8	48 35N	2 25E
Es-souan	28	24 0N	33 0E
Estaford	8	44 25N	0 39E
Estagel	8	42 46N	2 45E
Estauislao	34	1 0S	75 43W
Estapa	19	37 16N	4 54W
Estarca	34	21 30S	65 59W
Estavayer	18	46 51N	7 51E
Estavennis	18	46 34N	7 6E
Este	13	45 15N	11 43E
‡Estell	34	37 35N	83 30W
Estella	19	42 36N	2 6W
Estena	19	39 12N	4 52W
Estepona	19	36 25N	5 7W
Esterhaza	11	47 35N	16 53E
Esteros Point	33	35 10N	121 10W
Esterro	34	45 10S	72 59W
‡Esthonia	12	59 0N	26 0E
Estiennes	17	50 24N	4 1E
Estoury	26	40 35N	39 32E
Estrada	19	42 37N	8 15W
Estrella	34	22 40S	43 20W
‡Estremadura	19	39 30N	6 10W
‡Estremadura	19	39 30N	8 50W
Estremo	4	38 54N	7 45W
Estrupland	14, 15	56 34N	10 22E
Estvad	14, 15	56 33N	9 0E
Esurgo	24	30 55N	65 33E
Etale	17	49 39N	6 33E
Etaples	8	50 36N	1 37E
Etampes	8	48 28N	2 7E
Etance	30	58 10N	97 0W
Etawah	23	26 48N	79 3E
Ethe	17	49 35N	5 34E
Ethie	6	56 38N	2 34W
Etienne, S.	8	45 25N	4 25E
Etienne	30	46 0N	71 2W
Etiswyl	18	47 10N	8 0E
Etive Water	6	56 32N	5 0W
Etive	6	56 28N	5 10W
Etna, Mount	13, 4	37 38N	15 4E
Eton	5	51 30N	0 35W
Etowah	30	34 29N	85 15W
Etowney Lake	30	58 10N	97 0W
Etrish	6	57 2N	4 10W
Ettelbruck	17	49 51N	6 9E
Etten	16	51 33N	5 38E
Etterbeke	17	50 52N	4 23E
Ettrick	6	55 27N	3 14W
Etzel	18	47 10N	8 47E
Eu Ho	25	38 10N	116 50E
Eu	8	50 8N	1 25E
Eulalia, R.	19	38 58N	1 35E
Eulan	9	51 11N	12 32E
Eunieh	26	41 8N	37 25E
Euphemia, Gulf of	13	38 55N	16 0E
Euphrates, R.	17, 26	39 25N	39 45E
‡Eure, Depart.	8	49 5N	1 5E
‡Eure & Loir	8	48 30N	1 30E
Eure, R.	8	48 0N	1 20E
Euri	34	6 30N	62 59W
Europa Point	19	36 7N	6 17W
Eurotas	20	36 45N	22 60E
Eusebio	34	7 15S	45 2[illegible]W
Eustache	31	45 34N	73 49W
Euthal	18	47 5N	8 49E
Eutin	9	54 8N	10 30E
Eutinbis	9	49 31N	7 28E
Evan	5	53 16N	1 45W
Evans Pass	33	41 45N	108 50W
Evans, R.	35	29 0S	153 82E
Evanger	15	60 40N	6 22E
Everest, Mt.	23	28 40N	85 30E
Evereux	8	49 1N	1 9E
Everghem	17	51 7N	3 43E
Evresen	9	53 3N	9 18E
Evesham	5	52 5N	1 55W
Evian	18	46 24N	6 36E
Evie	8	59 8N	3 18W
Evidik	26	39 35N	26 19E
Evlingdales	5	54 25N	0 33W
Evolena	18	46 6N	7 29E
Evora	4	38 38N	7 41W
Evrenti	20	42 34N	26 5E
Evreux	8	49 3N	1 6E
Evtingina	12	62 55N	56 2E
Ewes	6	55 12N	3 0W
Exaltacion	34	12 59S	65 32W
Excel	17	51 12N	5 25E
Exea	19	42 10N	1 9W
Exeter	32	43 55N	71 19W
Exeter	5	50 43N	3 30W
Exeter Sound	30	66 0N	61 0W
Exmouth	5	50 37N	3 22W
Exmouth Gulf	35	22 10S	114 15E
Exuma Isle	32	23 35N	76 0W
Eye	5	52 20N	1 10E
Eyens Hd.	10	55 39N	10 35E
Eylau	10	54 25N	20 35E
Eyndhoven	18	51 25N	5 28E
Eynet	8	44 41N	0 23E
Eynemouth	6	55 53N	2 8W
Eynort, L. (S. Uist)	6	57 8N	6 14W
Eynort, L. (Skye)	6	57 10N	7 18W
Eyrecourt	7	53 14N	8 0W
‡Eyreland	35	33 10S	136 0E
Eyrvede	9	51 37N	8 22E
Ezeroum	22	39 53N	41 18E
Faaborg	15	55 6N	10 15E
Faarbek	15	56 22N	9 5E
Factory	32	45 44N	90 47W
Fadessi	28	10 0N	35 28E
Fadiefskoi	22	75 40N	143 0E
Fadow	28	13 10N	28 0E
Faedland	12	54 25N	20 59E
Fae-ho, R.	25	38 30N	115 28E
Faemund	14	62 0N	11 65E
Faenza	13	44 18N	11 52E
Faeröe Iss.	4	62 30N	7 0W
Faf	27	16 30N	15 45W
Fagama	22	38 30N	141 50E
Fagaras	11	45 45N	24 58E
Faghy	7	53 13N	8 3W
Fahrsuna	14	58 5N	6 52E
Fahrwangen	18	47 18N	8 15E
Fahy	18	47 24N	6 57E
Faido	18	46 24N	8 50E
Faifo	22	15 50N	108 0E
Faikoping	14	58 5N	13 41E
Failloue	17	49 53N	4 51E
‡Faioum	28	29 29N	30 34E
Fair Is.	4	59 33N	1 30W
Fair Cape	35	12 24S	143 15E
Fair Head	7	55 15N	6 2W
‡Fairfax	32	38 29N	78 50W
Fairfield	7	53 8N	8 5W
‡Fairfield	32	41 12N	73 30W
‡Fairfield	32	39 40N	82 40W
‡Fairfield	32	34 25N	81 0W
Fakauli	26	38 63N	32 46E
Fakenham	5	52 52N	0 50E
Fako Kr	29	31 23S	29 16E
Fala	6	55 50N	2 54W
Falaise	8	48 52N	0 12W
Falcon Inlet	34	48 30S	74 0W
Falconara	13	43 38N	13 20E
Falcone, Cape	13	41 1N	8 10E
Falconera	20	36 50N	23 52E
Falebo	14, 15	56 47N	15 20E
Falizolle	17	50 27N	4 38E
Falkebierg	15	54 46N	10 41E
Falkenberg	14, 15	56 55N	12 35E
Falkenburg	10	53 28N	16 0E
Falkirk	6	56 1N	3 45W
Falkland Isles	34	51 30S	59 0W
Fall	18	47 34N	8 4E
Fall	18	48 34N	9 26E
Falls	34	18 30S	55 20W
Falls	34	4 30N	54 30W
Falls of the R. Madeira	34	9 10S	64 0E
Falmiamoule	17	50 14N	4 54E
Falmouth	5	50 8N	5 7W
Falmouth	31	45 2N	64 5W
Falmouth	32	41 37N	70 30W
Falmouth	32	38 43N	84 8W
False Bay	29	34 7S	18 30E
Falset	19	41 12N	0 51E
‡Falster	15	54 50N	12 0E
Falsti	12	46 14N	48 9E
‡Falu	14	60 55N	15 30E
Falun	14	60 35N	15 52E
Famagosta	26	35 7N	34 1E
Famelicao	19	41 24N	8 21W
Family, L.	30	52 40N	95 35W
Famoe	14, 15	54 54N	11 32E
Fanal	20	40 8N	23 20E
Fane, R.	7	53 57N	6 23W
Fane, or Asia I	34	1 0N	131 40E
Fang	25	32 0N	110 42E
Fang-Chan	25	39 40N	116 1E
Fangeltorp	15	55 19N	10 20E
Fanlingtao	31	37 14N	129 40E
Faunich, L.	6	57 40N	4 55W
Fauo	20	39 50N	19 22E
Fanöe I.	15	55 24N	8 25E
Fanöe	15	55 25N	8 26E
Faom, L.	31	49 0N	74 24W
Faou, Le	8	48 22N	4 9W
Faoug	18	46 54N	7 5E
Fara	18	11 5N	5 27W
Farafreh	28	27 0N	28 13E
Farat, R.	28	21 36N	36 46E
Fardhem	14	57 19N	18 25E
Fardup	15	55 20N	8 45E
Fared Ghah	28	29 55N	24 59E
Farewell, Fort	29	29 51S	31 0E
Farila	14	61 50N	15 59E
Farina Porto	26	37 6N	10 15E
Farmoyle	7	53 20N	9 24W
Farmsam	16	53 19N	6 53E
Farnakelly	7	53 28N	8 6W
Farnarost	7	53 1N	7 43W
Farnese	13	42 31N	11 45E
Farnham	5	51 15N	0 45W
Farningham	5	51 22N	0 12E
Faro	34	2 0S	56 30W
Faro	4, 19	37 4N	7 54W
Faro Island	14	57 55N	19 10E
Faröe Isles	4	62 0N	7 0W
Far-out Hd	6	58 37N	4 44W
Farquhar, Cape	35	23 45S	113 45E
Farquhar's Isles	35	17 24S	151 40E
Farquhar's Isle	27	10 30S	50 30E
Farrkirk	6	58 37N	4 15W
Farsan Khebar I.	22	17 0N	42 10E
Farsik	27	27 50N	3 10E
Fartak	22	15 37N	52 20E
Farup	14, 15	56 33N	9 50E
Fasad	24	31 25N	61 15E
Fast-ville	32	37 15N	75 45W
Fastnet	7	51 28N	9 37W
Fathom	7	54 9N	6 15W
Fatireh	28	24 31N	32 59E
Fatej	21	52 4N	36 2E
Fatsa	26	41 3N	37 30E
Fatsisio Isle	22	33 10N	140 0E
Fauborg	14	61 12N	10 19E
Faughan, R.	7	55 0N	7 15W

NAMES	MAP	LAT.	LONG.
Faughanvale	7	55 2N	7 7W
Fauguemont	16	50 53N	5 46E
Faulhorn	18	46 41N	8 7E
‡Fauquier ..	32	38 40N	77 45E
Faure Isle ..	35	25 33S	114 15E
Fausing ..15,	14	56 29N	8 30E
Faustino	34	14 34S	48 13W
Fauxvillers ..	17	49 50N	5 40E
Favara	19	41 10N	0 14E
Favignana, 1	13	37 55N	12 15E
Faxe Bay 4,	30	64 30N	22 30W
Faxoe	15	55 15N	12 8E
‡Fayette Cos	32		
‡Fayette, La, Cos	32		
Fayette, R. ..	30	44 50N	116 0W
Fayetteville..	32	35 5N	78 52E
Fayoe	15	54 58N	11 25W
Fayon	19	41 15N	0 24W
Fazara	28	27 30N	30 50E
Feale, R.	7	52 28N	9 35W
Fear, Cape ..	32	34 55N	78 0W
Fear, Cape, R.	32	34 0N	78 10W
Fearn	6	57 48N	3 58W
Fearu W.	6	57 53N	4 17W
Febabo	27	26 27N	20 46E
Fécamp	8	49 47N	0 23E
Fedja Bay ..	26	20 3N	37 30E
Feejee Iss. ..	35	18 0S	178 20W
Feeny	7	54 53N	76 3W
Fehmern	15	54 29N	11 9E
Fehmern Sound	15	54 25N	11 8E
Fehr Altorf ..	18	47 24N	8 44E
Fei	25	35 15N	118 10E
Feia, L......	34	22 0S	41 5W
Feiro	19	41 0N	8 23W
Feisso	18	46 27N	8 43E
Feisun	26	38 21N	40 18E
Feistritz	11	46 25N	15 53E
Feklistov, Is.	20	55 47N	138 0E
Felanitz ..4,	19	39 26N	3 9E
Felborg ..14,	15	56 22N	8 59E
Feldbach	18	47 14N	8 47E
Feldkirch....	18	47 15N	9 35E
Feldora......	18	46 39N	10 23E
Feldsberg....	21	48 43N	16 41E
Felegyhaza ..	11	46 43N	19 53E
‡Feliciana ..	32	30 45N	91 10W
Felix Isle	34	26 5S	79 29W
Felixston	5	51 57N	1 20E
Felletin	8	45 52N	2 14E
Fellin	12	58 20N	25 39E
Feltre	11	46 5N	11 0E
Feltring ..14,	15	56 32N	8 9E
Feltz	17	49 48N	6 15E
Felun	4	60 45N	15 30E
Fel Vinez....	11	46 24N	23 48E
Femsjo ..14,	15	56 50N	13 21E
Féueu	8	47 37N	0 36W
Fendekli	20	42 18N	26 23E
Fen-y	25	27 52N	114 45E
Feno, L.	7	54 6N	7 45W
Fenox Isles..	20	40 31N	24 50E
Fenton	5	55 17N	1 40W
‡Fentres	32	36 6N	85 0W
Feokle	7	52 56N	8 39W
Feourd	6	56 13N	5 28W
Ferbane	7	53 17N	7 45W
Ferden	18	46 24N	7 45E
Fereheis Fn..	29	29 5S	17 50E
Feret........	20	40 67N	20 11E
Ferez........	19	38 20N	2 2W
Fergus, R. ..	7	52 50N	8 56W
Ferhanneh ..	28	12 20N	34 10E
Feria	19	38 24N	6 26W
Ferket	28	20 65N	30 40E
‡Fermanagh Co	7	54 20N	74 0W
Fermo	4	43 6N	13 45E
Fermoli	13	42 0N	15 0E
Fermoselle ..	19	41 31N	6 17W
Fermoy......	7	52 30N	8 22W
Fermoyle	7	53 5N	9 12W
Fern Islands	5	55 40N	1 35W
FernanNunez	19	37 41N	4 41W
Fernandina ..	32	30 29N	81 51E
Feruex	18	46 16N	6 6E
Ferns	7	52 37N	0 30W
Ferozeshah ..	23	30 45N	74 45E
Ferradina....	13	40 27N	16 27E
Ferrara......	13	44 50N	11 40E
Ferreira	19	38 6N	8 3W
Ferrero......	18	46 33N	9 25E
Ferret	18	45 56N	7 9E
Ferriere	17	4 28N	5 36E
Ferro	21	48 16N	21 1E
Ferrol	19	43 30N	8 4W
Ferry L. Beg	7	54 48N	6 29W
Fersc, R.	10	54 3N	18 5E
Fertagh	7	52 45N	7 33W
Ferté Aleps, Le	8	48 32N	2 22E
Ferté, Beruard, La	8	48 11N	0 42E
Ferté Gaucher, La	8	48 46N	3 20E
Ferté Milon..	8	49 15N	3 12E
‡Fertit	28	9 30N	26 30E
Feshn	28	28 59N	31 4E
Fethard	7	52 29N	7 42W
Fetlai	6	60 40N	0 55W
Fetlar Is.	4	60 35N	0 50W
Fettem	14	62 47N	7 21E
Fettereairn ..	6	56 53N	2 40W
Fetteressoe ..	6	57 0N	2 16W
Feuchtwaung	0	49 12N	10 22E
Feulen	18	49 50N	5 39E
Feurs........	8	45 46N	4 14E

NAMES	MAP	LAT.	LONG.
Fews	7	52 14N	7 29W
Feye Oe	14	60 44N	4 50E
‡Fez	27	34 0N	4 0W
Fez..........	27	34 6N	4 58W
Fiara Is.	6	57 5N	7 29W
Fiat, R.	14	62 10N	13 13E
Fibeseh......	11	45 69N	21 30E
Fidari, R.....	20	38 20N	21 35E
Fidden	6	56 19N	6 21W
Fiddleton....	6	55 17N	2 56W
Fiddown	7	52 19N	7 19W
Fide	14	57 6N	18 22E
Fiel, Lake ..	15	55 40N	8 13E
Fielso 14,	15	56 16N	8 27E
Fielstrup	15	55 20N	9 34E
FierrosPuente	19	43 1N	5 41W
Fieudo	18	46 33N	8 25E
Fiez	18	46 50N	6 38E
Fife Ness	6	56 17N	2 35W
‡Fifeshire....	6	56 14N	3 10W
Figeae	8	44 37N	2 2E
Fighig	27	32 37N	1 55W
Figline	13	43 38N	11 28E
Figstadoë Is.	14	58 30N	9 0E
Figueras	19	43 30N	6 52W
Figueras	19	42 19N	2 54E
Figurin Is. ..	22	76 30N	141 10E
Fijeh-el, R. ..	27	33 40N	36 12E
Fikreh-el, R.	27	31 8N	35 32E
Filatrano, Mt.	13	43 30N	13 22E
Filehne	10	52 54N	16 12E
Filey	5	54 13N	0 20W
Filey Bay	5	54 10N	0 10W
Filie	28	14 0N	30 29E
Filik	28	16 20N	36 20E
Filisur	18	46 41N	9 41E
Fillandinny ..	7	52 28N	9 14W
Filletta	13	43 18N	11 12E
Fillipova	11	45 32N	19 29E
Filodie	23	27 5N	72 38E
Filouha......	22	53 3N	141 30E
Filozovsk	12	61 9N	38 25E
‡Fils & Rems	9	48 40N	9 45E
Fimber	5	54 5N	0 37W
Findhorn	6	57 39N	3 34W
Fine, R.	35	56 18N	4 53W
Fingland	6	55 25N	4 1W
Finglass	7	53 24N	6 21W
Finglen......	6	56 28N	4 12W
Finika	26	36 22N	30 7E
Finisterre, Cape 4,	19	42 57N	9 6W
‡Finisterre, Dept.	8	48 15N	4 6W
‡Finland	12	62 45N	26 0E
Finland, Gulf of	12	60 0N	26 0E
‡Finmark 12,	15	69 30N	23 0E
Fin, R.	7	54 51N	7 40W
Finuea	7	53 47N	7 20W
Finow	10	52 51N	13 59E
Finserwold ..	16	53 13N	9 5E
Finster Aahorn....	18	49 34N	8 10E
Fintona......	7	54 39N	7 19W
Fintragh Bay	7	54 37N	8 30W
Fioere	14	61 11N	13 23E
Firenzuola ..	13	44 8N	11 25E
Fisbek ..14,	15	56 30N	9 20E
Fiseal	19	42 25N	0 5W
Fisenart	11	47 31N	14 55E
Fish, B.	27	16 30S	11 47E
Fish, Gt. R. ..	27	33 27S	27 8E
Fish, R.	29	26 52S	16 59E
Fish, L.	30	60 50N	98 0W
Fisher	35	21 15S	132 15E
Fisher's, R. ..	29	29 16S	31 30E
Fisht Mulahamael	15	27 0N	49 58E
Fiske Ford ..	30	64 30N	52 30W
Fison Bay ..	30	71 30N	156 30W
Fit Ays......	28	13 45N	39 19E
Fittersheim..	0	48 49N	11 24E
Fittre Lake ..	27	13 50N	18 30E
FitzgeraldBay	30	72 30N	90 0W
Fitzmauriee, R.	35	14 45S	129 50E
Fitzroy Isle..	35	17 30S	123 40E
Fitzwilliam Isle	31	45 20N	82 0W
Fiume	4	45 20N	14 30E
Fiursu	22	50 57N	137 25E
Five Mile Town......	7	54 22N	7 19W
Fize	17	50 44N	5 27E
Flaae........	14	60 25N	9 33E
Flaeh........	18	47 33N	8 36E
Fladstrand ..	14	57 37N	10 32E
Flagstadoë ..	14	68 0N	12 35E
Flambeau Lake	32	45 0N	90 30W
Flamborough Head	5	54 10N	0 5W
Flamièrge ..	17	50 2N	5 30E
Flamizoul ..	17	50 2N	5 39E
‡Flanders ..	8	50 20N	3 30E
Flasjon......	14	64 5N	15 30E
Flat BowLake	30	49 30N	117 20W
Flat Head River	30	18 20N	116 0W
Flat Heads ..	33	46 52N	116 3W
Flat Isles....	4	82 18N	96 40E
Flatow	10	53 22N	17 3E
Flattery, Cape	35	14 50S	145 15E
Flavigny	8	47 30N	4 32E
Flaweil......	18	47 26N	9 9E
Flèche, La ..	8	47 3N	0 3W

NAMES	MAP	LAT.	LONG.
Fleet, L. B. R.	6	57 59N	4 7W
Fleetwood ..	5	53 57N	1 3W
Flekke Fiord	14	58 15N	6 39E
Fleming Inlet	30	72 0N	23 30W
Flemingsburg	32	38 30N	83 3W
Flemings Grant	32	27 35N	81 0W
‡Flensborg ..	15	54 44N	9 30E
Flensborg, Fiord......	15	54 47N	9 43E
Flesk, R.	7	52 0N	9 17W
Fletsch, R. ..	18	46 53N	9 54E
Fletschorn ..	18	46 14N	7 58E
Fleurus	17	50 29N	4 35E
Flinder Range	35	31 0S	138 0E
Flinder's, B. ..	35	34 19S	115 30E
Flinder's Isle	35	13 58N	143 50E
Flinder's Mount	35	33 37S	134 30E
Flint	5	53 15N	3 15W
Flint, R.	32	32 13N	84 10W
Floakside....	6	55 43N	4 26W
Flobeeq	17	50 47N	3 43W
Flodda	6	57 33N	6 4W
Flodevand ..	14	61 25N	9 43E
Floe	15	55 59N	9 18E
Florac	8	44 29N	3 40E
Florce	17	50 25N	5 7E
Florenee..13,	4	43 45N	11 16E
Florence..30,	32	34 50N	87 40W
Florenee Court	7	54 17N	7 40W
Florenne	17	50 15N	4 36E
Florenville ..	17	49 42N	6 19E
Florestis	20	44 30N	25 40E
Florette	17	50 28N	4 47E
Florida......	32	30 0N	82 30W
‡Florida	30	28 0N	81 30W
Florida, G. S.	32	25 30N	79 58W
Florida, Cape	32	25 47N	80 0W
Florina......	20	40 52N	21 30E
Floris, Coetzers ..	29	29 58S	18 22E
Florne	5	33 35N	1 0W
Flota Isle....	6	58 58N	3 11W
‡Floyd Co. {	32	38 20N	85 50W
	32	37 40N	82 30W
Floyd's, R. ..	32	42 38N	96 28W
Fluelen......	18	46 54N	8 39E
Flushing	16	51 26N	3 35E
‡Fluvannah..	32	37 45N	78 10W
Fluvia, R....	19	42 10N	3 8E
Flynder ..14,	15	56 28N	8 21E
Fobos Kr. ..	29	31 15S	27 55E
Foehabers ..	6	57 36N	3 8W
Foehan......	25	23 4N	112 41E
Fœge Sound 14,	15	56 5N	9 0E
Foersum 14,	15	55 52N	8 31E
Foggia ..13,	4	41 26N	15 32E
Foggy Isle ..	30	70 10N	146 0W
Foghill	7	54 16N	9 20W
Foglino......	13	42 33N	11 28E
Foglizzo ..13,	25	45 18N	7 51E
Fogo	27	14 58N	24 5W
Fogo Island	30	49 55N	54 30W
Föhr Is......	15	54 43N	8 30E
Foix	8	42 58N	1 38E
‡Fok........	28	10 15N	35 30E
Fokia	26	38 44N	26 52E
‡Fokien	25	27 0N	119 0E
Foktehany ..	20	45 31N	27 13E
Foldal	14	62 5N	10 42E
Foldereid....	14	65 59N	12 30E
Foldes	11	47 16N	21 20E
Foldvar	11	46 48N	18 55E
Folgelsjon ..	14	64 20N	14 38E
Folkingham	5	52 55N	0 22W
Folkstone ..	5	51 5N	1 10E
Foltiteheui ..	20	47 20N	26 25E
Folz	17	50 25N	4 43E
Fominski	12	59 45N	41 51E
Fonari	13	38 5N	15 10E
Fon-ehan	25	35 59N	120 59E
Fondi	13	41 18N	13 24E
Fondobeach	34	46 45S	67 30W
Fong	25	34 40N	116 40E
Fong-hiang ..	25	30 19N	115 59E
Fong-ning ..	25	39 59N	119 26E
Fong-tsiang..	25	34 25N	107 20E
Fong-tai	25	39 30N	117 45E
Fong-tehou ..	25	39 40N	111 30E
Fong-taang ..	25	34 20N	107 20E
Fong-yang ..	25	32 59N	117 24E
Fong-yang Fou	25	36 0N	109 4E
Fontaine	18	47 4N	6 54E
Fontaine, Grand	18	47 25N	7 56E
Fontainbleau	8	48 23N	2 41E
Fontaix	8	44 46N	5 18E
Fontarabia ..	19	43 21N	1 50W
Fontas	19	37 58N	7 40W
Fontenaille ..	17	50 13N	5 43E
Fontenay	8	46 20N	0 45W
Fontstown ..	7	53 3N	6 52W
Fooks Mills ..	17	52 19N	6 46W
Fora	15	55 44N	8 30E
Foreall	19	40 36N	0 10W
Forealquier ..	8	43 57N	5 47E
Forcheim	9	49 40N	11 2E
Forelas	18	46 21N	7 4E
Ford, Cape ..	35	13 20S	130 0E
Fordingbridge	5	50 57N	1 40W
Fordon	6	56 54N	2 30W
Fordyce	6	57 39N	2 43W
Foreg, or Pureg	24	28 20S	58 50E

NAMES	MAP	LAT.	LONG.
Forensted....	15	54 37N	9 36E
Forest, The ..	6	57 58N	6 35W
Forestiers, Is.	35	20 18S	118 5E
Foretto	13	44 10N	10 59E
‡Forez	8	45 30N	4 0E
Forfar	6	56 40N	2 55W
‡Forfar, County	6	56 42N	3 0W
Forges	17	50 3N	4 19E
Forked Head	31	45 38N	60 3W
Fork, R.	30	54 5N	122 26W
Forks, The ..	31	46 43N	65 42W
Formas	25	23 40N	121 0E
Forkill	7	54 5N	6 25W
Forli	13	44 15N	12 5E
Formasa, B. ..	10	3 0S	40 5E
Formantara I. 4,	19	38 45N	1 40E
Formby Pt. ..	5	53 35N	3 5W
Formgen	18	46 46N	8 32E
Formigas	34	16 30S	43 30W
Formosa	34	11 40S	44 48W
Formosa Bay	34	23 30S	41 58W
Formosa, Channel ..	22	24 0N	119 0E
Formosa, Isle	22	24 0N	121 0E
Fornaeette ..	13	43 39N	10 35E
Fornos	19	40 19N	8 26W
Forp Migligulb ..	12	48 41N	46 25E
Forres	6	57 36N	3 33W
Forres V.	14	59 5N	8 10E
Forresdal	14	59 5N	8 11E
Forsby	14	60 45N	13 41E
Forsel, R.....	7	52 55N	19 15W
Fort	34	5 55N	54 0W
Fort	18	45 58N	7 8E
Fort Alexander....	30	51 15N	96 0W
,, Alexandrovsk	30	59 29N	151 20E
,, Aprouague	34	4 23N	51 45W
,, Armstrong	30	41 55N	90 15W
,, Asso	21	38 24N	20 34E
,, Beaufort..	29	32 42S	26 36E
,, Bridger ..	33	41 25N	109 40W
,, Caloum ..	32	41 36N	95 45W
,, Cartuek ..	30	57 0N	153 30W
,, Casa	34	9 1S	49 2W
,, Charles ..	30	39 0N	90 30W
,, Chino	30	58 30N	69 0W
,, Chipewyan	30	58 55N	111 15W
,, Clark	30	40 55N	89 20W
,, Crauford	32	45 3N	91 1W
,, Darwen ..	35	17 30S	131 0E
,, Del de Mayo	34	35 59N	60 59W
,, Demonte	13	44 13N	7 25E
,, Douglas ..	32	50 1N	96 59W
,, Edward ..	30	40 30N	91 0W
,, Enterprise	30	64 30N	114 0W
,, Fond du Lac......	30	59 25N	0 3W
,, Franklin	30	64 58N	12 25E
,, Garland ..	33	37 30N	105 45W
,, Garry	32	49 58N	96 57W
,, Gemartiov	12	51 31N	52 21E
,, Georgievsk	80	60 0N	151 0W
,, Goriatchinsk	12	50 19N	51 19E
,, Gratiat ..	32	43 1N	82 27W
,, Gustafsvern	12	59 58N	23 20E
,, HansFries	16	50 20N	3 28E
,, Howard ..	30	45 0N	88 0W
,, Kalelnoi..	12	49 19N	52 9E
,, Knoeke ..	17	50 58N	2 48E
,, Kosh Wrals, R.	12	56 68N	51 20E
,, Kruis	17	51 17N	4 20E
,, Langley ..	30	49 40N	122 45W
,, Liard	30	59 50N	121 59W
,, Liecken-shock....	17	51 25N	4 39E
,, Madison..	30	40 58N	91 0W
,, Mandan ..	30	47 30N	100 30W
,, Nezperces	30	46 20N	119 30W
,, Nicholara	26	41 55N	41 45E
,, Nikolai ..	12	41 40N	41 40E
,, Osage	30	39 0N	94 0W
,, Osopo....	13	46 15N	12 58E
,, Peek	30	48 55N	86 15W
,, Providence	30	62 30N	115 10W
,, Pickering	32	35 1N	89 58W
,, Prineipe de Biera	34	12 24S	64 30E
,, Resolution	30	61 58N	114 5W
,, Relianee..	30	62 4N	109 10W
,, Sacharnaia	12	49 39N	51 40E
,, Scott	30	31 0N	84 30W
,, Shelliug ..	32	44 54N	93 20W
,, Smith	30	35 15N	94 46W
,, St. Anthony	30	45 1N	93 5W
,, St. Lux ..	10	37 9N	8 44W
,, St. Louis	27	16 23N	16 30W
,, Stephenson	30	41 15N	83 0W
,, Umqua ..	30	22 40N	88 25E
,, Union....	7	52 33N	8 45W
,, Vancouver	30	45 58N	122 59W

NAMES	MAP	LAT.	LONG.
Fort Vermilion	30	57 58N	117 0W
,, Wayne ..	30	41 0N	84 55W
,, William ..	32	48 15N	89 30W
,, William ..	23	22 35N	88 35E
,, Wiltshire	20	33 0S	27 0E
,, Winnebago	32	43 27N	89 1W
Fortanete....	19	40 35N	0 28W
Fortevant....	6	56 21N	3 33W
Fortfangus ..	7	52 40N	8 55W
Forth........	6	55 46N	3 44W
Forth, Firth of	6	56 5N	3 0W
Forth, R.	6	56 10N	4 25W
Fortiugal	6	56 34N	4 5W
Fortrose	6	57 37N	4 6W
Fortune Bay	30	46 50S	55 30W
Forvig	14	65 38N	13 4E
Foseanella ..	13	42 20N	11 53E
Foseta	19	36 58N	7 41W
Foskilde Fd.	15	55 54N	12 4E
Fossaceea....	13	42 14N	14 32E
Fossano	13	44 33N	7 55E
Fossato......	13	43 18N	12 48E
Fossdyke	4	52 54N	0 3E
Fosse........	17	50 24N	4 44E
Fossombrone	13	43 42N	12 48E
Foster Bay ..	30	73 10N	22 30W
Foteha 4,	20	43 35N	18 50E
Fou-Keu	25	34 19N	114 20E
Fou-Kiang ..	25	34 40N	105 10E
Fou-Ko......	25	39 0N	110 21E
Foudji, Cape	26	41 10N	40 23E
Fougères	8	48 24N	1 10W
Foul Bay	28	23 15N	35 33E
Foul Sound ..	7	53 4N	9 32E
Foula Is.	4	60 10N	2 10E
§Foulahs	27	6 40N	7 20W
Foulness	5	51 35N	0 52E
Foulsham....	5	52 47N	1 1E
Foungan	25	26 59N	120 49E
Founia	20	36 37N	22 54E
Fountain	7	52 54N	8 53W
Fountain of Elisha	36	31 53N	35 24E
Foupin	25	34 41N	109 2E
Fouping	25	38 55N	113 55E
Fourka	21	39 2N	22 23E
Fourna	21	39 5N	21 53E
Fouseca G. ..	30	13 30N	87 30W
Foutehoufoo 22,	25	26 2N	119 19E
Fouteheou ..	22	28 0N	116 2E
Fouteheing-y	25	32 2N	117 30E
Foutsing	25	25 39N	19 35E
Fowler Pt. ..	35	31 47S	132 38E
Fowler's Bay	35	31 46S	132 50E
Fox Channel	30	66 0N	80 0W
Fox R. & L.	32	44 0N	88 33W
§Foxes	32	41 30N	90 20W
Foxford......	7	53 59N	9 2W
Foxholes	5	54 10N	0 30W
Foy	17	50 3N	5 45E
Foyle, R.	7	54 55N	7 25W
Foynes I.	7	52 36N	9 6W
Foz..........	19	43 35N	7 10W
Foze Is.......	7	52 1N	10 40W
Foz Geraldo..	19	40 3N	7 39W
Fraenkireh ..	18	46 47N	9 47E
Fragheul	20	42 54N	23 1E
Fraigneux ..	17	50 34N	5 25E
Frailes Is. ..	34	11 14N	63 50W
Fraiture	17	50 18N	5 47E
Framersbaeh	0	50 6N	9 30E
Frane Waret	17	50 31N	5 2E
Française	8	44 8N	1 20E
‡Franee	4	47 0N	2 0E
Franee, Isle of	4	49 0N	2 25W
Franees, R. ..	30	59 20N	132 40W
‡Franehe Comté	8	47 20N	6 0E
Franchimont	17	50 13N	4 39E
Francias, R.	31	46 10N	80 30W
Franeis, L. ..	32	45 10N	74 30W
‡Franeis St. ..	32	35 0N	91 0W
Francis St. ..	32	37 50N	90 25W
Franeis S. Is.	35	32 38N	133 25W
Franeiss Can	11	45 38N	19 40E
Francken-bostel	9	53 18N	9 20E
Frangerola ..	19	36 30N	4 38W
Frangin	18	46 24N	6 15E
Frankenberg	9	51 7N	8 46E
Francor-champ	17	50 29N	6 0E
Franken-hausen	9	51 20N	11 5E
Fraukenthal	9	49 34N	8 19E
Frankford ..	7	53 10N	7 39W
Frankfort....	32	40 16N	86 20W
Frankfort..4,	0	50 8N	8 33E
Fraukfort....	32	40 15N	86 2W
Frankfort under Oder 4,	10	52 25N	14 34E
Frankfort(Ill)	30	37 50N	88 40W
Franklin	32	36 11N	86 45W
Franklin	32	39 0N	92 31W
Franklin	30	41 25N	79 30W
Franklin	30	37 0N	81 59W
Franklin Bay	30	69 30N	125 30W
Franklin Lake	30	66 40N	95 0W
Franklin, Pt.	30	71 0N	159 0W
Franklin	32	36 0N	83 10W
Franklin	33	31 0N	97 2W
Fraukstadt ..	11	49 32N	18 14E
Frantsilla....	12	64 40N	25 40E
Frascati	13	41 48N	12 41E

NAMES	MAP	LAT.	LONG.
Fraserburg	6	57 41N	2 3W
Frasne	17	50 33N	4 29W
Frat	20	31 0N	47 0E
Fratelli, Isle	26	35 50N	26 27E
Frauenberg	12	56 43N	22 22E
Frauenfeld	18	47 34N	8 53E
Fraustadt	10	51 50N	16 20E
Frazer	30	49 0N	122 40W
Fredenberg	34	5 50N	54 32W
Fredensborg	15	55 58N	12 23E
Frederich-sthal	30	60 0N	44 30W
Frederick House	32	49 59N	82 45W
Frederick Land	30	64 0N	41 0W
‡Fredericks	15	55 53N	12 13E
Fredericks Oord	16	52 52N	6 13E
Fredericks-berg	15	55 41N	12 30E
Fredericks-borg	15	55 57N	12 25E
Fredericks-burgh	29	33 12S	27 7E
Fredericksdal	15	54 54N	11 3E
Fredericks-gum	12	60 35N	27 21E
Fredericks-haab	30	62 0N	50 0W
Fredericks-borst	15	54 27N	10 11E
Fredericks-roda	15	50 54N	10 33E
Frederickstadt	4	56 30N	25 0E
Frederickstadt (Denmark)	15	54 22N	9 11E
Fredericksssd	15	55 51N	12 6E
Fredericks-vaerk	15	55 59N	12 3E
Frederickton	32	37 30N	90 2E
Fredericton	31	45 57N	66 42W
Freehold	32	40 15N	74 15W
Freemantle	35	32 5S	115 52E
Freemont	33	38 30N	122 14W
Freiburg	10	51 16N	11 46E
Freinwald	10	53 25N	15 27E
Freinwald	10	52 49N	14 8E
Freixdas	19	40 40N	7 8W
Freixo	19	40 36N	6 56W
Frejenal	19	38 8N	6 37W
Fréjus	8	43 26N	6 46E
Fremont Lake	33	39 0N	120 53W
Fremont Peak	33	43 0N	119 55W
French Guayna	34	3 35N	53 35W
Frencbpark	7	53 52N	8 21W
Frenebville	31	45 54N	67 0W
Freutes	19	41 18N	1 26W
Freren	9	52 28N	7 31E
Freshford	7	52 44N	7 23W
Fresh Water	28	14 0N	40 18E
Fresb Water Ponds	32	26 55N	86 15W
Fresh Water Bay	30	38 30N	121 30W
Freswiek	5	58 37N	3 6W
Freteval	8	47 54N	1 16E
Freudenthal	21	49 55N	17 25E
Freudeustadt	9	48 27N	8 25E
Freveu	9	52 28N	7 31W
Freyberg	11	49 37N	18 12E
Freyberg	0	51 15N	11 45E
Freyberg	9	53 50N	9 19E
‡Freyburg	18	46 40N	7 8E
Freyburg	18	46 49N	7 9E
Freyburg	18	46 48N	6 50E
Freyeinet Hr.	35	26 10S	113 50E
Freystadt	10, 11	51 53N	15 36E
Freywalde	10	51 28N	15 5E
Frezin	17	50 43N	5 11E
Friars	7	53 35N	10 17W
Frias Iss.	19	42 45N	3 13W
Frideck	21	49 40N	13 21E
Fridericia	20	55 34N	9 45E
Friderichs-hauseu	9	47 38N	9 29E
Fridricbsroda	9	50 54N	10 33E
Friedland	10, 11	52 5N	14 21E
Friedland	9	53 36N	13 27E
Friedlos	9	50 51N	9 43E
Friendly Iss	35	17 0S	179 0E
‡Friesland	15	53 5N	6 0E
Frik	18	47 2N	8 1E
Frik Thal	18	47 3N	8 4E
Frio, Cape	27	13 10S	11 55E
Frio, Cape	34	23 0S	42 0W
Frische Haff	10	54 30N	19 30E
Frishe Neh-ruug	10	54 30N	19 50E
Frisee	17	50 31N	4 51E
Friskucha	4	56 30N	30 0E
Fritton	5	52 35N	1 35E
Fritzlar	9	51 8N	9 13E
Frobisher Strait	30	62 30N	67 0W
Frodsham	5	53 17N	2 45W
Froe Oerne	15	63 59N	8 45E
Frog La	30	53 30N	94 0W
Frohburgb	9	51 3N	12 34E
FroidCbapelle	17	50 9N	4 20E
Froidmout	17	50 34N	3 21E
Frolovsk	14	59 22N	50 40E
Frome	5	51 14N	2 15W
Fromista	19	42 16N	4 20W
‡Frontenac	31	44 54N	77 0W
Frontiera	19	39 6N	7 20W

NAMES	MAP	LAT.	LONG.
Frontignan	8	3 28N	8 50E
Fronton	19	42 31N	7 41W
Frouville	17	50 16N	5 25E
Frosinone	13	41 38N	13 21E
Froyen I.	4, 14	63 40N	8 40E
Frunt	18	46 34N	9 6E
Frutigen	18	46 36N	7 40E
Frystrup	14, 15	56 57N	9 28E
Frysztak	15	49 48N	21 33E
Ft. Boise	33	44 0N	116 0W
Ft. Cass	33	45 20N	106 1W
Ft. Clarke	33	46 1N	101 4W
Ft. Colville	33	48 42N	117 3W
Ft. Hall	33	42 30N	112 0W
Ft. Houston	33	32 0N	96 10W
Ft. Mackenzie	33	47 26N	110 3W
Ft. Man	33	37 54N	100 0W
Ft. Mandan	33	47 30N	100 0W
Ft. St. Pierre	33	44 55N	111 13W
Ft. St. Vrain's	33	40 3N	104 58W
Ft. Umpqua	33	43 26N	123 36W
Ft. Union	33	48 36N	103 27W
Ft. Vanconver	33	45 41N	123 25W
Ft. Wal. Wal-las	33	46 0N	117 30W
Fuentcheou	22	37 14N	111 37E
Fuente	19	41 23N	5 36W
Fuente Amarga	19	37 44N	2 52W
Fuente de Higuera	19	38 50N	0 55W
Fuente de Ginaldo	19	40 26N	6 36W
Fuentes de Honor	19	40 35N	6 44W
Fuente Palmera	19	37 35N	5 6W
Fuente Sauta	19	40 54N	5 41W
Fuentelfresuo	19	39 16N	3 50W
Fuente-ovenma	19	38 9N	5 26W
Fuenterrabia	19	43 21N	1 47W
Fuentes	19	41 4N	4 54W
Fuentiduena	19	40 12N	3 9W
Fuerte, Is.	34	9 23N	75 12W
Fuerteventura, Is.	27	28 3N	14 31W
Fuerty	7	53 37N	8 13W
Fugeer Mahomeds Ft	24	26 21N	64 45E
Fugetsang	14, 15	56 24N	10 53E
Fuglio	13	46 28N	12 55E
‡Fuh-keen	25	26 8N	118 0E
Fuhrberg	9	52 33N	9 43E
Fuiay	6	56 58N	7 27W
Fuiminchino	13	41 52N	12 10E
Fuir, Loch	6	57 47N	5 25W
Fulcan	34	33 10S	59 10W
Fulda	9	50 33N	9 43E
Fulda	34	13 30S	46 5W
Fulek	11	48 15N	19 45E
Fullonica	13	42 56N	10 50E
Fully	18	46 9N	7 3E
‡Fulton	32	40 30N	90 0W
Fulu, R.	15	61 30N	13 0E
Fumat	17	50 41N	5 11E
Funchal	27	32 57N	16 54W
‡Fundah	27	8 20N	7 7E
Fundah	27	8 28N	7 55E
Fundeni	20	44 15N	26 58E
Fundy, Bay of	31	44 30N	67 0W
‡Funen	4	55 20N	10 20E
Funew	15	55 18N	25 10E
Funckirchen	11	46 5N	18 20E
‡Fungeno	27	5 30S	24 0E
Fuoring	22	46 40N	112 20E
Furbagh	7	53 15N	9 2W
Furca	20	40 18N	23 41E
Fur Factory	32	46 45N	88 37W
Fur Lake	15	55 48N	12 25E
Furebye	14, 15	57 23N	9 44E
Furilleu Is.	14	57 47N	19 10E
Furni I.	20	37 38N	21 26E
Furö Is.	14	57 20N	15 34E
Furrah	24	32 49N	61 55E
Furrah, R.	24	33 10N	62 5E
Furruckabad	23	27 30N	79 40E
Furstenau	18	40 43N	0 24E
Furstenau	9	52 30N	7 38E
Furstenburgh	9	53 10N	13 0E
Furstenwalde	10	52 25N	14 9E
Fury and Hecla Strait	30	69 0N	80 0W
Fusau	9	53 2N	10 55E
Fuschel	11	47 41N	13 20E
Fuse	14	60 10N	5 36E
Futoja	20	44 13N	25 25E
Fuzes Gyarmat	11	47 6N	21 10E
Fyen Is.	15	55 20N	10 30E
Fynaart	16	51 38N	4 27E
Fyras	14	63 28N	15 26E
Fyvie	6	57 25N	2 20W
Fyzabad	23	26 45N	82 5E
‡Gaal Hamkes	30	74 20N	28 0W
Gaal Hamkes B.	30	74 30N	21 0W
Gaast	16	53 1N	5 25E
Gabara	36	33 5N	35 13E
Gabatha	36	31 38N	35 3E
Gabavich	20	43 53N	19 49E
Gabel	11	50 44N	14 46E
Gabella	20	43 4N	17 43E
Gabia	13	46 23N	9 11E
Gaboon, R.	27	0 7N	11 30E
Gabriel, Mount	7	51 34N	9 31W

NAMES	MAP	LAT.	LONG.
Gacs	11	48 22N	19 29E
Gad	36	32 2N	34 51E
Gadamis	27	29 44N	11 10E
Gadara Gergesa	30	32 40N	35 50E
Gadarenes	36	32 40N	35 40E
Gadda	36	32 5N	36 10E
Gadera	28	9 44N	37 38E
Gadiatch	12	50 20N	34 23E
‡Gadsden	32	30 20N	85 5W
Gaeta	13	41 10N	13 32E
Gaeta, Gulf of	13	41 0N	13 30E
Gage Town	31	45 45N	66 15W
Gaguan	22	17 50N	146 30E
Gahesti	20	47 52N	27 8E
Gahyba L.	34	17 50S	58 2W
Gaidiskka	12	45 0N	44 40E
Gaih	22, 24	26 21N	60 21E
Gaillac	8	43 56N	1 55E
Gainsborough	5	53 25N	0 55W
Gainsville	32	34 20N	84 40W
Gair Loch	6	57 43N	5 38W
Gais	13	47 21N	9 27E
Geishofen	9	48 35N	13 14E
Gaishorn	9	47 25N	10 18E
Gaitha	22	16 20N	51 55E
Gaitharonisi Is.	20	37 25N	27 2E
Gaja	21	38 40N	23 30E
Gakchal Mts.	22	40 40N	74 0E
Galaaditis	36	32 20N	35 48E
Galah Al	27	23 30N	5 0E
Galatz	4, 20	45 23N	23 3E
Galauesti	20	47 5N	26 43E
Galaxidi	21	38 22N	22 21E
Galbally	7	52 24N	8 16W
Galcota	34	10 9N	60 59W
Galega Is.	27	10 30S	56 29E
Galeua	32	42 5N	90 0W
Galena	34	18 4S	46 30W
Galera	19	40 43N	0 25E
Galgo	11	47 15N	23 45E
Galgula	36	32 22N	35 1E
Galia	27	13 34N	4 15W
Galicia	11	49 30N	23 0E
Galicia	19	42 40N	7 55W
Galifete	19	39 21N	7 36W
Galilee	36	32 50N	35 20E
Galisteo	19	40 4N	6 2W
Galitch	12	58 12N	42 50E
Gallata	13	43 56N	11 51E
‡Gallatin	32	37 50N	83 20W
Gallatin	33	45 50N	111 10W
Galle, Pt. de	23	6 0N	80 30E
Galli	28	9 30N	39 0E
Gallego, R.	19	41 45N	0 49W
‡Gallia	32	38 40N	82 10W
Gallipoli	20	40 35N	26 38E
Gallipoli	13	40 4N	17 57E
Gallipolis	32	38 57N	82 0W
Gallo, C. di	13	38 12N	13 21E
Gallo Mouutain	13	46 39N	10 14E
Galloppe	16	50 51N	5 54E
Galloway, Mull of	7	54 39N	4 45W
Galloway, New	7	55 3N	4 8W
Gally Head	7	51 31N	8 55W
Galnier	8	45 36N	4 23E
Galt	32	43 30N	80 30W
Galtal	12	59 30N	26 20E
Galveston Bay	30	29 2N	95 0W
Galveston	30	29 5N	95 18W
Galveston Bay	33	29 52N	95 6W
Galvestou I.	33	29 0N	95 1W
Galvez	19	39 46N	4 22W
‡Galway	7	53 24N	9 0W
Galway	7	53 16N	9 5W
Galway Bay	7	53 12N	9 20W
Gamala	36	32 46N	35 42E
Gamat	8	46 3N	3 19E
Gambia, R.	27	13 7N	12 30W
‡Gamboushees	29	31 7S	29 15E
Gambrod	15	55 33N	12 1E
Gamuel Skagen	14, 15	57 43N	10 32E
Gamtoos, R.	29	34 2S	25 15E
Ganaim	28	25 23N	30 59E
Ganea	28	8 28N	35 15E
Gaudia	4, 19	38 58N	0 11W
Gandrio	18	46 2N	9 2E
Ganey	18	47 2N	9 43E
Gangelt	10	51 1N	5 59E
Ganges	8	43 57N	3 48E
Ganges, Mouths of the	23	21 45N	89 35E
Ganges, R.	23	27 45N	79 6E
Gangowtri	23	30 40N	78 46E
Gan-hwuy	25	30 0N	118 0E
Ganicon	7	54 24N	3 5W
Ganistown	7	53 33N	6 22W
Gannat	8	46 6N	3 12E
Ganon Pt.	7	55 2N	5 58W
Ganos	20	40 45N	27 17E
Ganspach	9	48 39N	8 20E
Gantheaume	35	35 0S	137 25E
Gantheaume Bay	35	27 45S	114 15E
Gantheaume Pt.	35	17 52S	122 32E
Gap	8	44 34N	6 4E
‡Gapençois	8	44 30N	6 0E
Gaphinisa	21	36 56N	25 34E
Gapsal	12	59 5N	23 30E
Gara, Lough	7	53 55N	8 23W
Garabusa, Isle	32	36 13N	30 28E
Garahuns Mts.	32	8 20S	37 10W

NAMES	MAP	LAT.	LONG.
Garavalla	19	39 52N	1 20W
Garballagh	7	7 38N	6 28W
Garban, R	35	31 10S	115 45E
Garchina	9	48 16N	11 40E
Garcia	19	33 9N	8 17W
Garcia	19	41 12N	0 40E
Garcillan	19	41 1N	4 14W
Garciska	7	53 28N	6 59W
‡Gard, Depart.	8	44 3N	4 0E
Garda, L. di	13	45 40N	10 40E
Gardeia	27	32 52N	2 0E
Gardelengen	19	52 37N	11 38E
Garden Hill	7	54 23N	7 53W
Garden Isle	35	32 5S	115 40E
Garden, Lake	10	44 40N	17 5E
Gardensheil	6	57 8N	3 9W
Gardenstown	6	57 40N	2 19W
Garderen	16	52 14N	5 43E
Gardhitza	20	37 24N	21 54E
Gardiki	15	37 14N	22 22E
Garding	15	54 22N	3 50E
Gardon, R.	8	44 0N	4 10E
Gardou	24	31 45N	69 0E
Gardslosa	14, 15	56 55N	17 0E
Gargagliano	20	37 2N	21 39E
Gargano Mts.	13	41 50N	15 40E
Gargano Pr.	13	41 47N	16 11E
Gargellen	18	46 59N	9 54E
Gargnas	14	65 20N	18 20E
Garida	32	40 35N	32 5E
Garicp, R.	27	28 33S	16 20E
Garinish Point	7	51 37N	10 0W
Garl	9	52 58N	8 4E
Garlin	8	43 37N	0 14W
Garlvillage	6	56 16N	5 49W
Garmouchin	28	25 10N	30 38E
Garomna, Isle	7	53 15N	9 40W
Garonne, R.	8	44 30N	0 5W
‡Garonne, Up.	8	43 25N	1 0E
Garrard	32	37 35N	84 25W
Garrelsweer	16	53 18N	6 43E
Garresdale	6	57 3N	6 30W
Garrido Is.	34	45 35S	74 25W
Garrieduff	7	52 28N	6 17W
Garrison	7	54 23N	8 0W
Garrobo	19	38 19N	1 10W
Garroneta	19	42 23N	0 32W
Garrowgan	6	57 33N	5 2W
Garry Hill	7	52 40N	6 53W
Garry Lake	30	65 55N	100 0W
Garry, R.	30	70 50N	153 0W
Garskoe	14	62 15N	5 45E
Garstang	5	53 54N	2 47W
Gartan	7	54 59N	7 53W
Gartempe, R.	8	46 55N	0 50E
Garth	5	57 26N	2 50W
Garvah	7	54 59N	6 44W
Garviemore	5	57 1N	4 25W
Garzas	12	28 30S	59 59W
‡Gascony	8	43 55N	0 10W
Gasconade, R.	32	33 0N	01 59W
Gascoyne, R.	35	25 2S	113 50E
Gascoyue Range	35	24 45S	115 15E
Gashappery	35	36 25N	47 6E
Gaslar	9	51 56N	10 26E
Gasnatas, R.	19	40 23N	4 38W
‡Gaspe	31	48 50N	65 20W
Gaspe Bay	31	48 40N	64 20W
Gassele	14	64 1N	17 10E
Gassi	28	11 25N	34 0E
Gassum	14, 15	56 35N	10 2E
Gastein	11	47 5N	13 8E
Gastel	9	51 44N	4 48E
Gastari	20	39 34N	19 54E
Gata	19	40 5N	6 25W
Gata, Cape de	4	36 43N	2 18W
Gatehouse	7	54 52N	4 9W
‡Gates	32	36 25N	76 45W
Gateshead	5	54 53N	1 30W
Gatb	36	32 2N	34 47E
Gath	36	31 47N	34 46E
Gatrone	16	25 0N	14 45E
Gattai	11	45 22N	21 29E
Gattchina	4	59 27N	30 20E
Gau el Kebir	28	26 59N	31 32E
Gauerslund	15	55 39N	9 42E
Gaulonitis	36	32 53N	35 49E
Gaurits, R.	29	34 15S	21 52E
Gaazau	20	43 47N	25 42E
Gauzer Seng	35	35 55N	50 23E
Gavarelin	20	42 52N	24 34E
Gave, R.	8	45 4N	5 51E
Gavi	13	44 42N	8 58E
Gavrilo	12	55 40N	40 0E
Gawakan	35	29 38N	53 16E
Gawan Is.	7	55 23N	7 19W
Gayo	21	39 13N	20 12E
‡Gaza	22, 26	31 27N	34 26E
Gaza	26	31 23N	34 42E
Gaza	36	31 27N	34 27E
Gazatih	16	4 28S	36 20E
Gazichio	20	42 58N	19 29E
Gdow	4	58 43N	29 55E
Geashill	7	53 14N	7 17W
Geantod	18	46 16N	6 10E
Geba	36	32 6N	35 13E
Gebal	27	6 52S	108 50E
Gebalo R.	19	39 55N	4 56W
Gebel	28	11 42N	33 32E
Gebel el Beshar	26	34 40N	39 30E
Gebel Sarbo	28	15 0N	41 0E
Gebel Gazel	28	19 30N	36 15E
Gebel Goul	28	11 27N	33 20E
Gebel el Kumri	27	5 30N	16 0E

NAMES	MAP	LAT.	LONG.
Gebo	25	41 5N	118 0E
Gebrolsfofen	9	47 47N	9 59E
Gebsattel	9	49 21N	10 15E
Gedinue	17	49 59N	4 50E
Gedor	36	31 48N	35 7E
Geel	17	51 10N	5 1E
Geelvink Chanl	35	28 20S	114 15E
Geemebadek	3	27 5N	89 33E
Geertruiden-berg	16	51 43N	4 43E
Gees	16	52 44N	0 38E
Geesteren	16	52 9N	6 32E
Geffein	10	51 44N	5 28E
‡Gefle, District	4, 21	60 30N	16 40E
‡Gefle, Province	21	61 30N	10 40E
Geheul	17	51 24N	4 56E
Gehren	9	50 30N	11 2E
Geiada	28	29 3N	31 15E
Geiselwind	9	49 46N	10 32E
Geisenfeld	9	48 39N	11 32E
Geislingen	9	48 36N	9 50E
Gekdud	28	17 25N	32 58E
Gelambon	28	25 33N	28 50E
Gelborn	17	50 1N	6 0E
Gelders	16	51 30N	0 21E
Geldorp	16	51 24N	5 34E
Gelengik	12	45 45N	38 15E
Gelindeu	17	50 48N	5 18E
Gelle	28	14 23N	26 23E
Gellivara	15	67 14N	10 30E
Gelselaar	16	52 11N	6 32E
Gelta	26	34 16N	41 14E
Gelterkiuden	18	47 28N	7 51E
Gelting	15	54 46N	9 54E
Gembloux	17	50 34N	4 42E
Gemert	16	51 34N	5 41E
Genadendal	29	34 1S	19 34E
Genappe	17	50 37N	4 28E
Gendaree Mts	24	29 30N	69 0E
Gendringen	16	51 53N	5 21E
Genemuiden	16	52 38N	6 3E
Geneva	18	46 12N	6 9E
Geneva, Lake of	18	46 27N	6 30E
‡Genevieve, Str	32	37 50N	90 10W
Gengeubach	9	48 24N	8 1E
Genitchi	12	46 25N	35 15E
Genly	17	50 23N	3 56E
Gennep	16	51 42N	5 53E
Gennessee, R.	32	43 10N	77 33W
Genoa	13	44 25N	8 52E
Genoa, Gulf of	13	44 15N	8 40E
Genoa, Gulf of	4	44 15N	9 0E
Genthr	17	51 3N	3 45E
‡Gentilly	32	46 23N	72 27W
Geoffrey, B.	35	19 0S	121 55E
Geographe, B. du	35	33 24S	115 25E
Geographe Ch.	35	24 35S	113 30E
George	29	33 1S	22 20E
George, Fort	29	57 37N	4 2W
George Isle	27	16 10S	6 0W
George, Lake	32	46 27N	84 25W
George's Is.	30	57 55N	80 50W
George's Town	7	56 41N	4 26W
Georgetown	30	33 20N	79 20W
Georgetown	31	46 10N	62 40W
Georgeville	31	45 12N	72 10W
Georghievsk	4	44 10N	43 10E
‡Georgia	12	41 20N	46 0E
‡Georgia	30	33 55N	83 15W
Georgia, Gulf	30	50 30N	125 0W
Georgian Bay	30	45 0N	80 30W
Georgiana	35	34 10S	149 10E
Georginberg	10	54 33N	21 49E
Geotajanr	14	65 20N	15 45E
Gera	10	46 11N	8 47E
Gerabronn	9	49 16N	9 57E
Geraca, Cape	21	37 42N	21 1E
Ger	14, 15	56 33N	9 55E
Geranger	15	62 5N	7 19E
Gerar	36	31 24N	34 41E
Gerasa (gerash)	36	32 22N	36 5E
Gerdauen	10	54 23N	21 18E
Gereni	20	48 6N	27 0E
Gergal	19	37 8N	2 47W
Gergenti	13, 4	37 19N	13 35E
Gerlistie	11	45 11N	21 52E
German	20	47 14N	27 34E
Germauo	13	41 30N	13 43E
Germundo, Is.	14	65 26N	22 12E
Gern	9	48 24N	12 49E
Gernrode	9	51 45N	11 12E
Gerolfingen	18	47 4N	7 12E
Geroli	23	25 3N	79 30E
Geronimo	34	16 50S	59 5W
Geronimo, Is.	34	29 34N	115 53W
‡Gerona	4, 19	42 14N	2 30E
Geronsari	22	50 27N	4 53E
Gerpinnes	17	50 21N	4 4E
Gerri	28	13 44N	33 43E
‡Gers, Depart.	8	43 42N	0 30E
Gers, Is.	8	49 25N	2 24W
Gersloot	16	53 2N	5 57E
Gertza	12	48 10N	26 20E
Geshur	36	33 8N	35 41E
Geshurites	36	33 8N	35 48E
Gessigo Pt.	7	54 22N	8 38W
Gesta	19	42 30N	7 57W
Gestad	18	46 58N	8 17E
Gestad	18	46 29N	7 18E
Gestel	17	51 7N	5 7E

NAMES	MAP	LAT.	LONG.
Gesteln	18	46 20N	7 45E
Gestyczy	9	53 31N	17 52E
Geth	24	30 19N	65 38E
Geurel	26	40 0N	32 20E
Gevandan	8	44 30N	3 30E
Gewilsch	11	49 35N	16 49E
Gex	8	46 24N	6 5E
Geylen Kirchen	16	50 59N	6 7E
‡Gezyra el Gezyra	28	13 0N	35 0E
Ghadiatch	4	50 20N	34 27E
Ghakha Mounts.	28	9 15N	39 30E
Ghatta Bay	28	31 10N	28 4E
Ghauts East Mts.	23	13 0N	78 45E
Ghazeepoor	23	25 53N	83 40E
Ghazelieh	28	29 30N	25 43E
Ghedakara, or VizerKiupri	26	41 8N	35 40E
Ghefeirah	28	31 3N	27 55E
Gheghab Springs	28	29 45N	25 33E
Gheilau	26	39 6N	41 0E
Gheira	26	37 35N	28 38E
Ghelemba	26	39 5N	27 50E
Gheimshkhana	26	40 29N	39 34E
Ghenck	17	51 0N	5 32E
Gheueh	28	26 28N	32 45E
‡Gheneh	28	25 20N	32 33E
Ghent	16	51 3N	3 43E
Gherlitza	20	43 43N	20 51E
Ghergong	22	26 25N	93 36E
Ghe.zeh	26	41 46N	35 10E
Gheujouk	26	39 20N	27 48E
Ghenle	16	50 56N	5 43E
Ghewala	11	38 32N	21 43E
Ghidatka	22	52 40N	139 46E
Ghilan	20	42 20N	21 40E
Ghilan	26	35 54N	43 25E
Ghilden	20	44 22N	27 40E
Ghiltee Mts.	24	32 55N	69 0E
Ghioura	21	37 37N	24 42E
Ghirone	18	46 33N	8 58E
Ghirzah	27	31 12N	14 50E
Ghislenghem	17	50 38N	3 52E
Ghistel	17	51 11N	2 58E
Ghits	17	51 1N	3 5E
Ghiuk, R.	32	36 47N	32 45E
Ghiurgevo	4	43 54N	26 3E
GhiuzelHissar	26	37 47	27 50E
‡Ghizeh	24, 28	30 0N	31 15E
Ghizneh	24	33 38N	68 40E
Gholam Shah, R	24	29 1N	63 55E
Gholaree Pass	24	32 20N	69 38E
GhoondeeMundsoor Khan	24	32 13N	66 23E
Ghoor Mountains	22	35 30N	65 0E
Ghoraut	24	35 0N	16 30E
Ghore	24	32 40N	62 39E
Ghoruk	24	32 49N	65 21E
Ghoroma	27	11 0N	1 30E
Ghoust, or Kons	28	26 0N	32 46E
Ghraat, Wady	16	25 0N	11 15E
Ghubbet Ain	22	13 58N	48 0E
Ghuistendih	20	42 14N	22 52E
Ghumurdjina	20	40 56N	25 35E
Ghunpoora	23	16 40N	78 3E
Ghur, or Coire	18	45 52N	9 30E
Ghuran	26	38 34N	37 5E
Ghurkee	24	30 32N	67 27E
Gia Isle	6	55 42N	5 45W
Giabara, R.	7	54 57N	8 12W
Giacomo	18	46 38N	8 50E
Giafaramini	20	37 8N	22 6E
Giala	28	12 10N	40 0E
Gialamerk	26	37 28N	43 31E
Giant's Causeway	7	55 15N	6 18W
Giauela	19	39 4N	3 35W
‡Giauga	32	41 35N	81 20W
Gibeah	36	31 51N	35 9E
Gibeon	36	31 52N	35 14E
Gibraltar	4, 19	36 8N	5 20W
Gibraltar	34	9 30N	71 15W
Gibraltar, Strait of	4	36 0N	5 30W
Gibson, Port	32	31 59N	91 6W
‡Gibson	32	38 20N	87 40W
‡Gibson	32	34 0N	89 0W
Gibutto	13	37 15N	14 12E
Gidaevo	12	54 40N	52 5E
Giddina	20	42 39N	18 25E
Gidea	21	63 25N	19 0E
Gidid	28	14 33N	24 43E
Giedser, Port	15	54 34N	11 57E
Giedsted	14, 15	56 41N	9 20E
Gielsted	15	55 25N	9 56E
Gien	8	47 46N	2 38E
Gierle	17	51 15N	4 52E
Giern	14, 15	56 14N	9 47E
Giersbergen	16	51 39N	5 9E
Gierup	14, 15	57 33N	10 25E
Giesekes Soe	30	67 55N	51 0W
Giesen	16	51 52N	4 47E
Giesim	28	13 8N	35 30E
Giesbach Fall	18	46 44N	8 4E
Giesten	15	55 30N	9 9E
Giethoorn	16	52 46N	6 3E
Gifford	7	55 55N	2 42W
Gigha, Isle	6	57 0N	7 26W
Gitterslch	10	51 56N	8 8E

NAMES	MAP	LAT.	LONG.
Gijon	4, 19	43 30N	6 29W
Gila, R.	10	33 55N	110 0W
Gilberts Is.	35	2 30N	175 0W
Gilboa	36	32 31N	35 28E
Gilead	32	39 10N	90 30W
‡Giles	32	35 10N	87 0W
Gilgal	36	31 52N	35 28E
Gilge, R.	10	55 5N	21 30E
‡Gilos	32	37 20N	86 45W
Gilleskaal	15	67 4N	13 40E
Gillebye	14, 15	56 9N	12 19E
Gillford	7	54 22N	6 13W
Gilly	7	50 27N	4 31W
Gilly, Lough	7	54 18N	8 22W
Gilpoor	24	28 26N	68 5E
Gilsland	5	54 57N	2 35W
Gimel	18	46 32N	6 18E
Gimhte	9	52 5N	7 38E
Gimmestad	14	61 43N	6 2E
Gimmer	28	14 45N	26 43E
Gimone, R.	8	44 0N	1 6E
Gimont	8	43 40N	0 56E
Ginderderdoor	16	51 32N	5 34E
Gingerab	28	18 0N	36 25E
Gingiro	27	6 30N	35 30E
Giuestar	19	41 1N	0 40E
Gineta	19	39 8N	2 4W
Ginhoai	25	28 25N	105 41E
Ginneken	16	51 34N	4 47E
Ginosa	13	40 30N	16 45E
Giodvad	15	56 12N	9 38E
Gioja	13	38 25N	15 56E
Gioja, Gulf of	13	38 30N	15 40E
Giol	14	57 4N	9 45E
Giorgio	11	43 10N	17 0E
Giorlose	15	55 34N	11 14E
Giornico	18	46 24N	8 55E
Gio.slov	15	55 22N	12 21E
Giottrop	14	57 4N	9 14E
Giovenazzo	13	41 10N	16 40E
‡Gipps Land	35	38 30S	146 20E
Girade	14	57 9N	10 23E
Girana	28	12 45N	36 35E
Giranee	24	33 7N	62 35E
Girapetra	20	35 2N	25 49E
Girgeh, or Djirjeh	28	26 30N	32 0E
Girishk	24	32 28N	64 5E
Girishu	24	25 42N	58 31E
Girlan	20	47 29N	27 0E
Girlest	20	44 25N	23 53E
Giron	34	7 10N	74 0W
Girou, R.	8	43 46N	1 15E
‡Gironde, Depts	8	44 48N	0 30W
Gironde, R.	8	45 20N	0 50W
Girthon	6	54 52N	4 8W
Giruld	11	49 4N	21 28E
Girvan	7	55 1N	4 47W
Gisburn	5	53 55N	2 15W
Gischala	36	33 3N	35 24E
Gisenhard	18	47 38N	8 45E
Gislay	6	58 4N	6 47W
Gisors	8	49 20N	1 46E
Gitschin	11	50 25N	15 22E
Gitta	36	32 18N	35 10E
Giulia Nuova	13	42 45N	14 0E
Giurgevo	20	43 54N	26 2E
Giurior, or St. Vincent	34	4 20N	63 15W
Giva	26	37 6N	28 3E
Givet	8,17	50 8N	4 49E
Givia	13	40 47N	16 57E
Givinfiore	13	39 17N	16 45E
Gizkok	24	27 39N	60 18E
Gjat	4	55 40N	35 0E
Glabbeeck Op	17	51 3N	5 37E
Glacter Chermontane	18	46 3N	7 20E
Gladova	4	44 37N	22 40E
Glamford Bridge	5	53 35N	0 30W
Glaminge	15	55 43N	14 0E
Glammis	6	56 38N	3 3W
Glamotch	20	44 4N	17 12E
Glamreag	7	53 36N	9 29W
Glandore Harbour	7	51 33N	9 4W
Glanely	7	52 57N	6 9W
Glanerought Mt.	7	51 50N	9 25W
Glanevy	7	54 35N	6 6W
Glangory	7	51 48N	9 30W
Glanlea	7	52 25N	9 51W
Glanliagh Bridge	7	52 9N	9 50W
Glanmadda	7	53 35N	8 33W
Glanmere	7	51 55N	8 21W
Glanmire, Upper	7	51 58N	8 21W
Glansherhaun	7	52 19N	8 21W
Glanville	7	52 2N	8 25W
Glanworth	8	52 11N	8 21W
Glaris	18	46 44N	9 46E
‡Glarus	18	46 59N	9 5E
Glarus	18	47 3N	9 3E
Glasbach	7	55 0N	8 14W
Glasgow	6	55 52N	4 8W
Glasgow	31	45 32N	62 41W
Glasgow, Port	31	45 10N	60 59W
Glasgow, Port	6	55 56N	4 39W
Glass, Loch	6	57 43N	4 28W
Glasserton	6	54 43N	4 21W
Glasslough	7	54 20N	6 55W
Glattfelden	18	47 32N	8 32E
Glatta	20	44 11N	22 36E
Glatz	4, 11	50 25N	16 36E

NAMES	MAP	LAT.	LONG.
Glauchau	9	50 49N	12 34E
Glansthal	9	51 50N	10 21E
Glazov	12	58 3N	52 33E
Glebe	7	54 57N	6 56W
Gleditza	20	43 3N	20 19E
Gleisdorf	11	47 5N	15 42E
Gleiwitz	10	50 18N	18 49E
Gleize	17	50 28N	5 53E
Glells	9	50 25N	11 52E
Glen Amoy	7	54 15N	9 35W
Glen	7	55 6N	7 49W
Glenan Iss.	8	47 43N	4 0W
Glenariff, R.	7	55 2N	6 4W
Glenarm	7	54 58N	6 56W
Glenawr	7	55 3N	5 56W
Glencairn	6	55 9N	3 53W
Glencaple	6	54 59N	3 35W
‡Glencoe	6	56 38N	6 5W
Glendebble	6	56 58N	6 8W
Glendoan Mount	7	54 56N	8 5W
Glenegad Head	7	55 2N	7 8W
Gleuelg	6	57 12N	5 31W
Glenelg	35	30 33S	116 40E
Glenelg Bath	29	23 16S	17 47E
Glenelly, R.	7	54 46N	7 10W
Glenfinuan	6	56 53N	5 27W
Glengadd Hr.	7	55 29N	7 12W
Glengarune	7	52 19N	8 43W
‡Glengary	30	45 20N	74 45W
Glengumich	6	57 7N	4 3W
Glengyle	6	56 18N	4 36E
Glenhoul	6	55 9N	4 12W
Glenisla	6	56 44N	3 16W
Glenlogan	7	33 58S	148 46E
GlenloughMt.	7	54 45N	8 41W
Glenluce	6	54 53N	4 44W
Gleuleedal	7	56 26N	6 5W
Glenmore	6	55 27N	4 18W
Glennie Is.	35	39 7S	146 10E
Glenoe	7	54 47N	5 51W
Glenorchy, R.	6	56 25N	4 48W
Glen Orrin	6	57 30N	4 45W
Glenshee	6	56 49N	3 26W
Glenstrup	14, 15	56 35N	9 53E
Glenville	7	55 7N	5 58W
Gleten	16	53 0N	6 43E
Glimes	17	50 42N	4 50E
Glin	7	52 33N	9 13W
Glina	11	45 22N	16 4E
Glinbally-vanley	7	52 27N	7 5W
Glinnigal	7	54 20N	9 45W
Gliunetz	12	58 0N	34 24E
Glinsk	12	50 30N	33 20E
Glinsk	7	53 38N	8 25W
Glinvain	7	53 6N	9 8W
Glinbian	20	42 31N	23 33E
Glinbigne	20	43 0N	18 11E
Gloenoe	15	55 12N	11 27E
Glogau	4	51 32N	16 4E
Glolgovarty	20	44 11N	21 11E
Glonbrag	7	53 38N	9 31W
Glossa	20	39 12N	23 38E
Glossop	5	53 25N	1 57W
Gloster	7	53 3N	7 50W
Glote	14	62 5N	13 41E
Gloucester	5	51 54N	2 12W
‡Gloucester	31	47 40N	66 0W
Gloucester	35	32 15S	152 25E
Gloucester Bay	32	44 45N	79 47W
Gloucester House	30	51 30N	86 55W
Gloucester Isle	35	20 0S	148 20W
Gloukhov	4	51 40N	34 30E
Glousk	4	52 30N	28 38E
Gloveller	18	47 19N	7 13E
Gluckstadt	9	53 49N	9 26E
Glyde, R.	7	53 55N	6 34W
Glynn	7	52 58N	9 50W
‡Glynn	32	31 15N	82 35W
Gmunden	11	47 55N	13 50E
Gnesen	4	52 32N	17 36E
Gnestel	17	51 8N	4 41E
Gniefkowo	10	52 59N	18 23E
Gunanuip, R.	29	25 52S	16 45E
Goa	23	15 20N	74 10E
Gobel	9	52 3N	12 9E
Gobernnee	24	33 18N	64 41E
Goch	9	51 43N	6 6E
Godalming	5	51 11N	0 33W
Godavery, Mouths of the	23	16 30N	82 30E
Goddin, R.	30	43 30N	112 0W
Goderich	35	34 0S	116 40E
Goderich	31, 32	43 43N	81 43W
Godoy Pt.	12	41 30S	73 30W
God's L.	30	54 25N	9 50W
Goedereede	16	51 49N	3 59E
Goel	15	60 40N	9 0E
Goenez	11	48 23N	21 12E
Goerce Iss.	34	19 27S	39 30W
‡Goeree	10	51 49N	3 55E
Goes	10	51 31N	3 54E
Goffritz	11	48 44N	15 29E
Gofora	19	38 5N	7 4W
Gogary	23	25 25N	86 43E
Gogoschi	20	44 29N	23 24E
Gohina	23	28 25N	80 45E
Goillor	18	46 36N	6 31E
Goirle	16	51 32N	5 2E
Goito	13	45 15N	10 45E
Gok Ermak, R	20	41 29N	34 50E
Gokia	8	24 43N	10 19E

NAMES	MAP	LAT.	LONG.
Goklino	35	37 30N	55 0E
Goksa	26	37 45N	39 57E
Gola Isle	7	55 8N	8 20W
Golan	36	32 51N	35 54E
Golantsch	10	52 58N	16 23E
Golconda	23	17 40N	82 40E
Golcouola	32	37 27N	88 29W
Gold Coast	27	5 45N	1 30W
Gold Port	29	26 54N	34 54E
Goldach	18	47 29N	9 26E
Goldap	4	54 17N	22 18E
Goldan	18	47 2N	8 33E
Goldbeek	9	53 53N	10 34E
Goldberg	10	51 6N	15 53E
Goldburg	9	53 35N	12 4E
Golden-Bridge	7	52 30N	7 59W
Goldingen	4	56 49N	21 30E
Goliad	33	28 31N	98 26W
Goliad	34	28 25N	97 28W
Goliken	18	47 23N	8 19E
Gollesgabe	15	54 47N	11 2E
Golling	11	47 35N	13 10E
Golling	11	46 42N	10 33E
Gollub	10	53 7N	19 5E
Goluow	10	53 35N	14 58E
Goima	14	63 42N	21 6E
Golo, R.	20	42 33N	9 33E
Golodushi	12	57 40N	29 41E
Gologo, R.	28	12 10N	35 40E
Golspeio	7	58 2N	4 1W
Golubinska	12	44 56N	42 30E
Gombin	12	52 25N	19 39E
Gomera, Is.	27	28 3N	17 36W
Gometra, Is.	6	56 32N	6 14W
Gomi	25	29 30N	103 35E
Gommern	10	52 4N	11 55E
Gomul, R.	24	32 18N	68 30E
Gonaives	30	19 0N	73 20W
‡Gonaser	30	25 20N	90 25E
Gondar	28	12 31N	37 32E
Gondokoro	27	5 0N	31 30E
Gonsago	13	44 58N	10 57E
Gontrode	17	50 59N	3 48E
Gonyo	11	47 41N	17 47E
Gonzales	33	29 25N	97 0W
‡Goochland	32	37 40N	77 50W
Good Hope, Bay	17	43 40N	144 30E
Good Hope, Fort	30	66 50N	130 30W
Gooderoo	28	9 28N	35 45E
Goole	5	53 43N	0 53W
Goolistau Key	24	31 5N	66 10E
Goor	16	52 14N	6 35E
Goorbund	24	34 44N	68 56E
Goorgabad	24	30 30N	60 30E
Goorgan, R.	35	37 10N	54 45E
Goorgaub	35	32 58N	51 38E
Goorgote	28	20 17N	30 40E
Gooroo	24	27 1N	66 35E
Gooruk	24	25 23N	62 10E
Goorzewan	24	35 57N	65 52E
Goose R.	26	47 15N	97 25W
Gooshkee	24	28 45N	64 0E
Goostung	24	26 22N	63 3E
Gooty	23	15 15N	77 45E
Goozuristan	24	34 5N	67 39E
Gophna	36	32 2N	35 10E
Goppingen	9	48 41N	9 39E
Goram	28	10 68N	37 30E
Gorasida	20	43 33N	19 55E
Gorbatov	4	56 0N	43 25E
Gorcum	16	51 50N	4 59E
Gordola	18	46 12N	8 52E
Gordon Bay	30	67 0N	103 10W
Gordon Bay	35	11 30S	130 20E
Gordou	6	55 0N	2 37W
Gordor	24	26 56N	60 15E
Gordrecourt	8	48 32N	5 25E
‡Gore	31	43 5N	80 40W
Gores Sand	32	34 33N	76 58W
Goree	24	28 35N	68 33E
Goreleia, R.	22	64 47N	99 30E
Gorelka	12	51 20N	42 30E
Gorey, or New-borough	7	52 42N	6 17W
Gorgan	14	66 14N	20 58E
Gorgone Isle	13	43 28N	9 58E
Gorgona Isle	34	2 59N	78 20W
Gorgueha, R.	34	9 30S	44 30W
Gori	4	41 53N	44 30E
Goriatchin	4	50 18N	51 17E
Goritza	21	40 34N	19 25
Gorinsi	12	39 30N	46 59E
Gorizia	11	45 59N	13 40E
Gorkha	23	28 0N	84 16E
Gorlitz	30	51 8N	15 43E
Gorm	6	57 7N	3 37W
Gorner See	18	46 3N	7 46E
Gorodistch	4	53 12N	45 40E
Gorodistch	4	57 0N	53 40E
Goroshin	12	49 40N	33 0E
Gorredyk	16	53 1N	6 2E
Gorrnckpoor	23	26 58N	83 32E
Gorsel	16	52 13N	6 11E
Gorsöe	14	62 44N	6 50E
Gort	7	53 4N	8 49W
Gortope	17	32 10N	80 20E
Gorur	26	34 46N	40 16E
Gorzke	10	52 10N	12 25E
Gos	28	13 14N	28 45E
Goschenen	18	46 41N	8 35E
Gosforth	5	54 25N	3 25W
Goslar	4	10 55N	10 26E
Gosne	17	50 29N	5 15E
Gospich	11	54 38N	15 15E
Gosport	6	50 60N	1 8W

NAMES	MAP	LAT.	LONG.
Gosselies	17	50 30N	4 27E
Gosslin	10	52 33N	16 59E
Gostin	10	51 54N	17 5E
Goszza	20	34 52N	24 8E
Gota, R.	14	57 55N	12 3E
‡Gotha	9	50 55N	10 20E
Gotha	4, 9	50 59N	10 42E
‡Gothland	4	58 0N	14 0E
Gothland Island	4	57 30N	18 40E
Gottenberg	4	57 42N	11 58E
Gottingen	4, 10	51 3N	9 57E
Gottorf	15	54 31N	9 35E
‡Gottoip	15	54 35N	9 35E
Gottschee	11	45 32N	15 5E
Gouda	16	52 1N	4 43E
Gouderak	16	53 57N	4 39E
Goudrian	16	51 54N	4 54E
Goukcha L.	12	40 25N	45 20E
Goulburn's Isles	13	11 30S	133 42E
Goule, R.	16	50 54N	5 47E
Gouliaevy Is.	12	68 50N	56 0E
Goumali, L.	7	53 51N	7 30W
Gounagh, Lough	7	53 53N	7 30W
Goura	20	39 7N	22 31E
Gourdine	17	50 18N	4 27E
Gourdon	8	44 58N	1 28E
‡Gouriel	20	41 30N	42 20E
Gourieux	17	50 2N	4 26E
Gouriev	4	47 13N	52 10E
Gournay	8	49 32N	1 41E
Gowaste	28	10 33N	20 14E
Gowran	7	52 3N	7 37W
‡Gowrey	7	52 40N	6 20W
Goya	34	15 59S	43 55W
Goyana	34	7 42S	35 30W
‡Goyaz	34	12 30S	49 40W
Goz Radjeb	28	16 29N	35 37E
Gozo, Isle	4	36 3N	14 24E
Gozo Iss	20	34 50N	24 3E
Gozzo and Castle	13	36 2N	14 15E
Graaff Reinett	29	32 9S	25 51E
Graaks Is.	10	64 57N	38 25W
Graan	7	52 29N	7 25W
Grabatz	20	44 37N	22 35E
Graben	9	49 9N	8 25E
Grabostani	11	45 19N	16 32E
Grabow	10	51 34N	18 5E
Grabowen	10	54 13N	22 15E
Grabusa Is.	20	35 37N	23 34E
Grachacz	11	44 20N	15 50E
Graciosa Is.	27	29 18N	13 50W
Gradachatz	20	44 53N	18 31E
Gradetz	18	46 15N	7 29E
Gradisca	4, 20	45 10N	17 20E
Gradiska	20	41 16N	22 25E
Gradijsk	4	49 17N	33 17E
Grado	19	43 20N	6 7W
Gradyski	20	45 10N	27 84E
Graeven	10	52 7N	7 35E
Graevenstein	10	61 18N	8 4E
Graf Reynet	29	32 0S	24 69E
Grafeld	9	52 37N	7 37E
Grafeuberg	25	49 35N	11 16E
Grafenort	18	46 53N	8 21E
Grafenworth	9	49 41N	11 52E
Graftdyk	16	52 33N	4 48E
‡Graftou	32	8 43N	71 40W
Grafton, Cape	35	17 0S	145 64E
Graham	29	33 16S	26 20E
Grahovo	20	42 41N	18 56E
Graide	17	49 58N	5 4E
‡Grain Coast	27	6 0N	8 40W
Graincourt	8	49 50N	1 10E
Graitery Ms.	18	47 15N	7 23E
Grajera	19	38 44N	6 17W
Grajera	19	41 28N	3 34W
Gralingen	17	49 57N	6 8E
Gram	15	55 18N	9 5E
Gram, R.	15	55 20N	9 15E
Grambousa Is	20	36 12N	30 32E
Graumen	17	51 11N	4 28E
Grammont	17	50 45N	3 53E
‡Grampara	34	3 0S	56 0W
GrampianHills	7	56 58N	3 0W
Grampus Isle	17	25 0N	146 0E
Gran	11	47 48N	18 45E
‡Granada	19	37 10N	3 0W
Granada	4, 19	37 15N	3 50W
Granada	34	12 5N	61 59W
Granado	19	37 33N	7 8W
Granard	7	53 47N	7 25W
Grancy	18	46 36N	6 27E
Granboda	14	60 8N	20 0E
Grand Bear, Gt.	31	42 50N	82 4W
Grand Callumet, I.	31	45 39N	76 40W
Grand Canal	7	53 17N	8 0W
,, Decharge	31	48 25N	70 42W
,, ‡Duchy of Luxemborg	17	50 3N	5 50E
,, Detour	10	44 0N	102 0W
,, ‡Duchy of the L. Rhine	18	51 30N	7 10E
,, Hacq	17	50 42N	5 15E
,, Island	32	46 30N	87 45W
,, Isle	31	47 22N	72 15W
,, Lake	32	45 15N	72 15W
,, Luce	8	47 52N	0 31E
,, Manitou, Lin	81	45 40N	82 40W

NAMES	MAP	LAT.	LONG.
Grand Pabos, B.	31	48 19N	64 56W
,, Para, R.	34	20 10S	51 0W
,, Port	27	20 20S	57 20E
,, Portage	31	48 55N	73 45W
,, R.	32	40 0N	93 30W
,, Spirit Lake	32	48 25N	84 40W
,, Traverse B	32	45 10N	85 0W
Grande Isle	34	23 15S	44 10W
,, Penha	27	25 5N	15 20W
,, R.	27	11 45N	14 30W
,, R.	34	12 55S	43 30W
Grandenz	12	53 45N	18 45E
Grandelwald	18	46 39N	8 3E
Grandola	19	38 13N	18 35W
Grandreng	17	50 22N	4 4E
Granena	19	41 23N	0 36E
Grange	7	52 33N	8 28W
Grange	7	53 44N	8 10W
‡ Granger	32	36 15N	83 5W
Granitola, C.	13	37 33N	12 35E
Granitza	20	42 9N	23 52E
Granja	34	3 0S	40 41W
Granmos Mt.	20	40 35N	21 15E
Granson	18	56 49N	6 39E
Gransjo	14	63 9N	17 0E
Grante	18	46 19N	8 2E
Grantham	35	32 30S	116 45E
Grantham	5	52 55N	0 40W
‡ Grant	32	40 35N	85 20W
‡ Grant	32	33 40N	84 30W
Grant Town	6	57 23N	3 37W
Granville	8	48 50N	1 32W
Granville Lake	30	56 15N	99 30W
‡ Granville	6, 8	36 25N	78 30W
Grany, Lough	7	52 59N	8 38W
Grara	27	32 39N	2 45E
Grasholm	14	57 39N	10 36E
Grason	14	60 25N	18 38E
Grass Creek	32	23 40N	77 30W
Grass River	32	44 29N	74 30W
Grasse	8	43 38N	6 58E
Grasse, La	8	43 6N	2 43E
Gratchevska	14	48 30N	44 1E
Grathos	19	37 19N	8 45W
Gratiat Fort	30	43 0N	82 30W
Gratrask	14, 15	65 28N	20 0E
Gratsanitza	20	44 28N	18 55E
Gratz	10	52 16N	16 22E
Gratz	4	47 1N	15 23E
Gratzen	11	48 45N	14 43E
Grauballe	14, 15	56 14N	9 39E
Graudenz	4	53 28N	18 49E
Grave	16	51 46N	5 44E
Graveland	16	52 15N	5 7E
Gravelines	8	51 0N	2 3E
Gravenpolder	16	51 28N	3 54E
Gravenstein	15	54 59N	9 36E
Gravesend	5	51 26N	0 22E
‡ Graves	32	36 45N	83 40W
Graves L. of the	31	47 8N	74 20W
Gravezande	16	52 0N	4 9E
Gravina	13	40 48N	16 22E
Gravinsk	4	60 15N	50 50E
Gravone, R.	10	42 6N	9 50E
Gray	8	47 26N	5 35E
Gray Abbey	7	54 32N	5 30E
Gray's Cross	35	26 45S	138 30E
Grays Har.	30	47 0N	124 10W
Gray's Harb.	33	46 0N	125 46W
‡ Grayson	32	37 25N	86 15W
Grayson	33	27 26N	98 6W
Great Abaco	30	26 30N	77 28W
,, Bahama Bk.	30	23 30N	78 0W
,, Barrier Reff	35	18 0S	148 0E
,, Bear Lake	30	65 30N	122 0W
,, Belt	15	55 40N	10 50E
,, Breugel	17	51 10N	5 33E
,, Brode	15	54 22N	11 5E
,, Cayman	30	19 30N	81 40W
,, Desert	30	38 30N	103 0W
,, Doorn, R.	29	30 31S	19 0E
,, Driffield	5	54 0N	0 30W
,, Falls	33	31 0N	99 6W
,, Fish Bay	27	16 30S	11 55E
,, Fish R.	30	33 22S	27 5E
,, Grimsby	5	53 35N	0 0W
,, Holleaux	17	50 23N	5 58E
,, Inagua	30	21 5N	73 30W
,, Kanisa	11	46 26N	17 1E
,, Kect	17	52 53N	4 43E
,, Lake	31	48 54N	75 0W
,, Malvern	5	52 7N	2 18W
,, Marlow	5	51 35N	0 42W
,, Meseritch	11	49 21N	16 1E
,, Mth.Canal	16	51 14N	6 25E
,, Neston	5	53 18N	3 5W
,, or Grange R.	29	28 15S	22 45E
,, Grmeshead	5	53 18N	3 53W
,, Gsage	30	37 30N	95 5W
,, Guse, R.	5	52 40N	0 15E
,, Pede, R.	32	34 30N	79 35W
,, Riet	29	31 50S	21 16E
,, Salt Lake	30	41 0N	113 53W
,, Sesters	27	4 30N	7 46W
,, SlaveLake	30	61 30N	113 0W
,, St.Bernard	13	45 55N	7 10E
,, Tafel Bg.	29	31 15S	24 30E
,, Visch, R.	29	29 30S	21 0E
,, Wall of China	22	39 0N	108 0E
Great Whale R.	30	55 0N	75 0W
,, Whernside	5	54 10N	1 40W
,, Zwart Bg. or Black Mts.	29	33 10S	22 45E
‡Greece	4	38 0N	22 0E
Greek Monastery	28	30 10N	30 11E
Greemada	11	38 17N	23 38E
‡Green Co.	32	39 40N	83 55W
Green Bay	30	45 30N	87 4W
,, Cape	35	37 16S	150 14E
,, Fort and I	30	54 5N	107 5W
,, Isles	34	55 50S	37 0W
,, Isle	32	28 29N	83 5E
,, Isle	30	57 30N	62 30W
,, Isle	31	48 5N	69 40W
,, River	31	47 30N	68 18W
,, River	33	41 10N	114 30W
‡Greenbrier	32	38 0N	80 40W
Greenburn	6	56 55N	2 49W
Greencastle	32	39 57N	86 45W
Greendsteen	14, 15	56 26N	9 56E
‡Greene, Ten Cos.	32		
‡Greenesville	32	36 40N	77 39W
Greenfield	32	42 24N	72 37W
Greenhill	7	54 23N	7 23W
Greenland	7	54 8N	6 12W
‡Greenland	30	70 0N	50 0W
Greenland East	30	73 0N	25 0W
Greenland Sea	30	56 0N	40 0W
Greenock	6	55 57N	4 46W
Greenock	3	35 15N	90 3W
Greenoge	7	53 29N	6 21W
Greenore Bay	7	52 18N	6 21W
Greenore Point	7	52 17N	6 17W
Greenough's Range	35	31 24S	136 0E
Greensboro	32	36 1N	79 45W
Greenville	31	45 40N	74 15W
Greensville	32	36 35N	80 49W
Greenwich	5	51 28N	0 0E
Greenwich Island	31	46 25N	62 44W
Gregory Sound St.	7	53 5N	9 36W
Gregur	26	37 10N	41 40E
Greifenberg	10	51 3N	15 23E
Greifenberg	11	46 46N	13 13E
Greinord Isle	6	57 54N	5 23W
Greinord, Loch	6	57 53N	5 25W
Greis	14	55 46N	9 33E
Greitz	9	50 41N	12 11E
Grellingen	18	47 26N	7 35E
Grembergen	17	51 4N	4 6E
Gremeste	20	47 56N	26 23E
Grenaae	14	56 26N	10 53E
Grenada	30	12 10N	61 30W
Grenade	8	43 50N	0 25E
Grenan	6	58 15N	4 45W
Grenchin	18	47 14N	7 23E
Grende	17	49 44N	5 50E
Grengiols	18	46 23N	8 6E
Grennalo	16	32 51N	21 45E
Grenoble	8	45 15N	5 45E
Grenville Cape	35	12 0S	143 8E
‡Grenville	30	44 50N	75 50W
Grenznach	18	47 34N	7 38E
Greppen	18	47 4N	8 25E
Gresciano	18	46 18N	9 58E
Gresta	18	46 29N	9 33E
Gretchi	20	44 24N	24 33E
Gretna Green	6	54 59N	3 2W
Greusberg	15	51 7N	10 18E
Greussen	9	51 14N	10 56E
Greve	13	43 38N	11 12E
Grevelingen	10	51 45N	3 58E
Grevenmachern	17	49 42N	6 25E
Grevismuhlen	9	53 50N	11 18E
Grevna	4, 20	40 14N	21 47E
Grey	35	30 30N	117 28W
Grey Cape	35	13 6S	136 55E
Grey Port	35	28 55S	114 45E
Grez	17	50 45N	3 42E
Grezenbach	18	47 21N	7 59E
Griacovetz	4	58 35N	40 3E
Griasnoi	12	52 40N	58 39E
Gribbon	15	54 3N	9 22E
Grieffensee	18	47 23N	8 39E
Griefswalde	10	54 1N	13 15E
Grigan, Isle	22	19 0N	146 30E
Grigorevo	20	42 50N	23 45E
Grigoriopol	12	47 4N	29 41E
Grigua	29	28 44S	24 1E
Grijo	19	40 56N	8 26W
Grimaud, Gulf of	8	43 16N	6 40E
Grimnas	14	62 54N	15 20E
Grimness Head	8	58 49N	2 57W
Grimsel Berg	18	46 36N	8 19E
Grimsey Is.	4	66 30N	18 10W
Grimstad	14	58 20N	8 23E
Grind Is.	17	53 16N	5 18E
‡ Grinnel Ld.	30	81 0N	72 0W
Grinsta	14	58 33N	12 39E
Griqua Town	29	28 44S	24 2E
Grisapoll	6	56 38N	6 32W
Gris-nez Ca	8	50 52N	1 35E
Grisola	13	39 42N	15 50E
‡ Grisons, Les	18	46 45N	9 30E
Gristown	7	52 23N	8 20W
Grita	34	7 50N	72 0W
Grobbendonck	17	51 12N	4 46E
Grodek	4, 12	53 19N	23 57E
Grodno	4	53 15N	24 20W
Groede	16	51 23N	3 30E
Groene Kloof	29	33 22S	18 27W
Groene, or Green R.	29	30 45S	17 42E
Groene Valley	29	34 18S	18 49E
Groenlo	16	52 2N	6 37E
Groested	14, 15	56 5N	12 17E
Groitsch	9	51 10N	12 10E
Groix de Is	8	47 39N	3 30W
Groja	20	44 18N	22 47E
Gromingen	16	53 15N	6 40E
Gromitz	15	54 11N	11 4E
Grommen, R.	14	60 6N	11 30E
Gron Sound	15	54 53N	12 9E
Gronau	16	52 11N	7 59E
Grondiue	31	46 39N	72 1W
Grone, R.	8	46 44N	4 50E
Grouingen	10	51 57N	11 11E
Groningen	15	53 14N	6 44E
Groomsport	7	54 39N	5 36E
Gronning	14, 15	56 39N	9 4E
Groot Karroo	29	32 50S	22 30E
Grootebrock	16	52 43N	5 16E
Groote Eylandt	35	13 50S	136 48E
Groote Fount	29	27 12S	29 30E
Groplo, L.	10	52 35N	18 23E
Gropzig	9	51 41N	11 56E
Grosa, Is.	19	37 45N	0 45W
Grosbous	17	49 49N	5 59E
Groscetto	13	42 45N	11 10E
Grosehere	20	44 40N	23 39E
Groseuaspe	15	53 57N	9 59E
Gross Warden	4, 11	47 1N	21 51E
Grossa, Isle	11	44 0N	15 0E
Grossen Hayn	9	51 13N	13 25E
Grosswein	9	49 44N	11 18E
Grotoe	14	70 14N	18 50E
Grotto	7	52 23N	9 38W
Groupière	8	45 53N	3 42E
Grouw	16	53 6N	5 50E
Grove I.	28	24 29N	35 30E
Groven	9	53 55N	12 44E
Grubbevorst	16	51 27N	6 7E
‡ Grubbenhagen	9	51 45N	10 20E
Grube	15	54 15N	11 2E
Grudek	11	49 47N	23 39E
Grue	14	60 30N	12 10E
Grugno	13	37 8N	13 50E
Gruningen	18	47 18N	8 46E
Grunau	15	53 43N	10 50E
Grunau	11	47 49N	13 59E
Grunberg	11	49 31N	13 31E
Grundsunda	14	63 19N	19 11E
Grueberg	10	52 3N	15 32E
Grunnart Loch	6	55 53N	6 23W
Grupont	17	50 7N	5 16E
Gruppe	10	53 29N	18 43E
Gruselburg	9	48 56N	12 58E
Gruyere	18	46 35N	7 6E
Gruzino	12	59 1N	32 0E
Grybow	11	49 36N	21 56E
Grypskerke	16	53 38N	6 38E
Gsteig	18	46 39N	7 53E
Guaceto	13	40 42N	17 45E
Guadajara, R.	19	39 57N	4 8W
Guadajira, R.	19	38 53N	6 34W
Guadajoz, R.	19	37 58N	4 50W
Guadalavier, R.	19	39 30N	0 25W
Guadalaxara	19	40 40N	3 9W
Guadalaxara	30	21 30N	103 30W
‡Guadalaxara	30	21 30N	103 30W
‡Guadalaxara	19	40 45N	2 30W
Guadalcanal	19	37 3N	5 56W
Guadalentin	19	37 45N	1 25W
Guadalete, R.	19	36 36N	6 0W
Guadaloupe	30	16 0N	61 20W
Guadalquiver, R.	4	38 0N	4 0W
Guadalquiver, R.	19	36 46N	6 23W
Guadalupe	19	39 19N	5 11W
GuadalupeMo	33	30 0N	113 0W
Guadelupe	33	35 0N	120 1W
Guadiana, R.	4	39 0N	5 0W
Guadiaro, R.	19	36 16N	5 17W
Guadiata, R.	19	37 40N	5 3W
Guadiz	19	37 22N	3 16W
Guahan Isle	4	13 0N	145 0E
Guamachuco	34	8 0S	78 20W
Guana Cy.	32	26 40N	77 14W
Guanabal, R.	30	25 27N	97 34W
Guanape Iss.	34	8 24S	79 0W
Guanaquero, Cde.	34	24 23S	68 59W
Guanare	34	8 0N	69 23W
Guapai R.	34	15 58S	64 0W
Guapores, R.	34	13 0S	42 0W
Guarava, R.	27	11 20S	25 30E
Guarda	19	40 39N	7 9W
Guarda	18	46 46N	10 11E
Guardafui	27	11 49N	51 20E
Guardavalle	13	38 32N	16 30E
Guardi	26	35 58N	27 37E
Guardia	19	38 36N	5 45W
Guardia de Chiquitos	34	17 32S	61 59W
Guardia, do Diamanlino	34	14 55S	56 30W
Guaria Lake	34	7 10S	61 29W
Guashta	24	32 33N	63 38E
Guastalla	13	44 56N	10 42E
Guatimala	21	14 0N	88 0W
Guatulco	30	16 5N	93 25W
Guaviari, R.	34	3 10N	72 0W
Guaxara	34	23 15S	64 50W
Guaxiuiquilapa	30	16 29N	98 58W
‡Guayaquil	34	2 0S	79 59W
Guayaquil, G.	34	3 0S	81 0W
Guaymas	33	27 52N	110 0W
Guayocca	30	13 50N	89 28W
Guayra	34	10 33N	67 2W
Guayra Rivers	34	23 58S	54 1W
Gubbio	13	43 25N	12 36E
Guben	10	51 56N	14 44E
Gucille	8	47 55N	2 3W
Guden	14, 15	56 27N	9 33E
Gudina	19	42 4N	6 59W
Gudum	14, 15	56 58N	10 6E
Gudwa	27	26 30N	14 17E
Guelderland	16	52 5N	6 5E
Guelders	10	51 29N	6 20E
Guelph	31	43 38N	80 20W
Guelsh	32	43 45N	80 27W
Guense	34	11 6S	15 54E
Guer	8	47 55N	2 9W
Guerche, La	8	46 59N	1 11E
Gueret	8	46 10N	1 52E
GuerfelHamdab	28	18 33N	32 15E
Guernsey, Isle	8	49 26N	2 37W
‡Guernsey	32	40 0N	81 30W
Guerreonde	8	47 20N	2 25W
Guerda	11	49 16N	20 33E
Guero, R.	27	34 10N	6 50W
Guess	19	41 3N	0 46W
Guevetland	30	15 59N	93 15W
Guftumb	23	13 13N	39 10E
Gugaisberg	18	46 47N	7 19E
Guibana, B.	7	54 50N	8 22W
Guiarari, R.	34	6 0S	54 29W
Guibarra Bay	7	54 51N	8 21W
Guibiasco	18	46 12N	8 57E
Guiben, Cape	14, 15	56 1N	11 17E
Guichen, B.	35	37 0S	139 50E
Guichoven	17	50 53N	5 27E
Guiding	15	55 17N	8 44E
‡Guienne and Pergord	8	44 30N	1 0W
GuijoGalistoe	19	39 58N	6 15W
Guildford	5	51 13N	0 33W
Guildford	35	31 35S	116 3E
‡Guildford	32	36 0N	79 45W
Guiljies	24	23 40N	63 30E
Guillena	19	38 33N	6 0W
Guimarens	34	2 0S	44 35W
Guimarens	19	41 29N	8 11W
Guimaris	22	10 40N	122 0E
‡Guinea	27	8 0N	1 0E
Guingamp	8	48 33N	3 4W
Guiolle, La	8	44 41N	2 53E
‡Guipuscoa	19	43 10N	2 15W
Guirvan	12	40 23N	48 0E
Guisborough	5	54 30N	1 5W
Guitirez	19	43 9N	7 41W
Guiuana, R.	26	4 30S	61 45W
Gukin	28	10 33N	29 32E
Gulborg Sound	15	54 39N	11 52E
Gulderup	14, 15	56 54N	8 46E
Gulf of Leaotong	20	34 40N	1 20E
Gulf of Lingayen	25	10 40N	4 9E
Gulgen	24	31 30N	61 46E
Gulivans, R.	32	26 15N	81 28W
Gulkiras	26	40 22N	36 2E
Gull	24	28 26N	61 45E
Gul Nurrye	24	32 11N	67 52E
Gulov	14, 15	56 22N	9 43E
Gulpuzcoa	19	43 3N	2 15W
Gulstrup	14, 15	55 52N	11 43E
Gulzow	10	53 50N	15 0E
Gumbinnen	10	54 35N	22 10E
Gumar	28	8 15N	40 30E
Gumbecla, R.	24	32 55N	70 40E
Gumbinnon	12	54 30N	22 36E
Gumenen	18	46 56N	7 15E
Gumiel	19	41 45N	3 41W
Gumiel de Izan	19	41 48N	3 40W
Gummer	28	10 58N	36 10E
Gumooss	28	11 0N	35 30E
Gumois	18	47 16N	6 56E
Gumri	12	40 35N	43 57E
Gundannk	24	34 18N	70 16E
‡ Gundava	24	28 1N	68 43E
Gundelfingen	9	48 32N	10 23E
Gundersloyholm	15	55 19N	11 40E
Gunderstede	14, 15	56 54N	9 30E
Gunna, Isle	6	56 35N	6 42W
Gunneby	14	60 42N	13 5E
Gunnemurg	24	33 10N	63 29E
Guns	11	47 21N	16 30E
Guns, I.	7	54 17N	5 34W
Gunsboro'	7	53 33N	9 24W
Guntur	23	16 15N	80 43E
Gunz R.	9	48 4N	10 19E
Gunzburgh	9	48 28N	10 17E
Gunzenhausen	9	49 7N	10 45E
Guorgnor	28	24 44N	31 59E
Guoyma R.	34	8 20N	59 30W
Gura	34	6 58N	61 50W
Gura, or Gudda, Khan	24	34 24N	64 0E
‡ Guragne	28	8 30N	37 30E
Gurdior	23	26 30N	78 5E
Gureny	11	45 25N	22 51E
Gurgur	26	30 25N	43 22E
Guria	12	41 43N	42 18E
Guriev	12	47 11N	32 10E
Gurkfeld	11	45 57N	15 30E
Gurnigel	18	46 47N	7 25E
Gurnal	24	34 39N	63 36E
Gurnao	24	32 57N	65 17E
Guru	14	59 27N	18 19E
Gurra	23	25 20N	71 45E
Gurrah	23	23 48N	78 58E
Gurrea	19	42 5N	0 42W
Gursköe, Is.	14	62 10N	6 0E
Gurupa	34	1 26S	51 24W
Gurupy	34	0 50S	46 0W
Gurutuba	34	15 40S	42 58W
Gus	12	55 19N	40 30E
Gus, Adoph.	12	61 45N	25 59E
Gussnud	14	63 56N	0 59E
Gustrow	9	53 48N	12 10E
Gutentag	10	50 43N	18 28E
Guttenen	18	46 39N	8 17E
Guttingen	18	47 36N	9 18E
Guttstadt	10	53 0N	20 26E
Guul, R.	14	62 55N	11 10E
‡ Guyenne	8	45 0N	1 0E
Guza	26	40 55N	35 46E
Guzgotta	23	25 45N	89 45E
Gwa, Is.	22	17 40N	94 40E
Gwadel	24	25 19N	62 13E
Gwat	18	46 44N	7 38E
Gwillimbury	31	44 7N	79 28W
‡Gwinnett	32	34 0N	84 0W
Gwozdziec	11	48 35N	25 14E
Gwozh, Pass	24	31 35N	60 19E
Gwurpoosht	24	27 45N	60 42E
Gwuttur, B.	24	25 10N	61 30E
Gwuttur	24	25 15N	61 26E
Gwydir, R.	35	29 30S	150 30E
Gwydy Bay	30	70 28N	148 30W
Gyaln	11	46 44N	23 20E
Gyarmath P.	11	48 3N	19 17E
Gyllinge, Cape	15	55 51N	10 14E
Haak, Fort	16	51 35N	3 37E
Haamslede	16	51 42N	3 44E
Haar	14	58 33N	5 40E
Haarle	16	52 23N	6 23E
HaarlemMeer	16	52 18N	4 40E
Haarsley	15	55 31N	10 7E
Haasdonck	17	51 12N	4 15E
Habah	28	17 35N	38 25E
‡Habersham	32	34 35N	83 30W
Habeschwerd	10	51 15N	16 50E
Hableux	17	50 13N	5 31E
Habo	14	57 59N	14 19E
Habsberg	18	47 22N	8 10E
Hacha	34	1 20N	7 21W
Haccour	17	50 46N	5 41E
Hachville	17	50 8N	5 57E
Hachy	17	49 41N	5 39E
Hacket'sTown	7	52 53N	6 33W
Hackluyt, Is.	30	77 10N	74 20W
Hactir	17	50 14N	4 50E
Haddington	6	55 54N	2 46W
Hadersleben	15	55 15N	9 29E
‡Hadersleben	15	55 15N	9 20E
Haddersdorf	11	48 29N	15 42E
Haderup	14, 15	56 41N	10 10E
Hadhaz	11	47 39N	21 32E
Hadhr	26	35 50N	42 32E
Hadis Amba	28	10 3N	36 37E
Hadijes	11	37 56N	21 39E
Hadin Isles	17	9 30N	98 15E
Hadji	20	42 23N	25 5E
HadjiBektash	26	38 58N	34 35E
Hadji Hamza	26	40 44N	35 48E
Hadji Keery	26	41 45N	35 40E
Hadji Ogli Bazardjik	20	43 31N	27 54E
Hadleigh	5	52 4N	0 50E
Hadleigh	5	50 50N	4 4W
Hados	15	47 55N	22 50E
Hadsak	26	40 58N	36 10E
Hadsted	15	54 34N	9 3E
Hadstedt	15	54 12N	9 18E
Haeght	17	50 59N	4 38E
Haebelu	20	41 52N	26 6E
Haelen	16, 17	50 58N	5 23E
Haerlebeke	17	50 52N	3 10E
Haesdonek	17	51 7N	4 19E
Haffa, R.	32	27 30N	82 0W
Hafflr	28	19 55N	30 40E
Haftan River	22	24 30N	48 20E
Hafsloe	14	61 20N	7 3E
Hagbye	15	56 18N	8 12E
Hagemeister Isle	30	58 18N	160 0W
Hagen	9, 15	53 22N	8 51E
Hagendorf	18	47 20N	7 51E
Hagers I.	32	39 37N	17 30W
Hagetnau	8	43 41N	0 40W
Hagios	21	38 56N	23 26E
Hagios Isidoros	11	36 41N	24 21E
Hag's Head	7	52 57N	9 28W
Hague, The	4	52 5N	4 20E
Haguenaw	8	48 52N	7 49E
Hahausen	9	51 57N	10 15E
Hahuy	15	54 27N	9 51E
Haidar	26	35 28N	34 23E
Hai	25	34 35N	119 10E
Haijhoso	25	35 20N	120 21E
Haik	28	10 45N	39 30E

NAMES	MAP	LAT.	LONG.
Hai-lin-chan	25	21 40N	112 0E
Haikbam	25	28 48N	95 18E
‡Hainault	18	50 28N	4 0E
Hainan Isle	22	19 0N	109 30E
Hainah	26	84 59N	36 53E
Hainan	25	25 30N	109 30E
Hain-gnan	22	33 30N	119 10E
Haitan	25	25 30N	120 0E
Hai-tcheou	22	41 0N	123 10E
Haiti	30	19 0N	71 0W
Hai-yang	25	36 54N	122 0E
Hajos	11	46 24N	19 10E
Haikin Khan	26	38 44N	37 59E
Hajeeapoor	23	23 37N	85 15E
Hal	17	50 43N	4 14E
Halas	11	46 25N	19 32E
Halasz	18	48 5N	21 41E
Halban	10	51 30N	15 10E
Halberstadt	9	51 35N	11 2E
Haldensleben N.	10	52 17N	11 30E
Haldenstein	18	46 52N	9 30E
‡Haldimand	31	42 51N	80 10W
Haldrup	15	55 55N	9 69E
‡Halds	14, 15	56 33N	9 26E
Haldslot	14, 15	56 24N	9 21E
Hale	5	53 20N	2 20W
Halen	16	51 15N	4 56E
Halenka	28	15 57N	36 45E
Halerno	18	46 52N	9 2E
Halesowen	5	52 28N	2 2W
Halested	5	51 57N	0 35E
Haleston	5	52 25N	1 18E
Halesworth	5	52 25N	1 28E
Halfay	28	15 40N	32 44E
Halhul	36	31 37N	35 8E
Haliez	11	49 0N	24 41E
Halifax	5	53 45N	1 55W
Halifax (N. C.)	30	36 0N	77 5W
Halifax	31	44 40N	64 0W
Halifax B.	35	19 5S	146 8E
Halifax Harbour	30	44 30N	63 55W
Halkirk	6	58 31N	3 34W
Halk	15	55 12N	9 33E
‡Hall	30	34 25N	83 30W
Hall	11	47 17N	11 32E
Hall	31	49 6N	9 46E
Hall Street	7	53 53N	8 2W
Halla Mts.	24	26 40N	67 28E
Hallam	22	17 40N	55 30E
Hallan	14	63 55N	17 10E
Halle	9	51 16N	4 35E
Halle	10	51 29N	11 57E
Hallein	11	47 40N	13 5E
Hallenberg	10	51 7N	8 3E
Haller	17	49 50N	6 18E
Hallet	17	50 43N	5 3E
Halli	22	18 43N	41 7E
Hallinbek	14, 15	56 18N	8 55E
Halling	15	55 57N	10 14E
Hallum	16	53 19N	5 47E
Hallwyl	18	47 19N	8 12E
Hallymount	7	53 41N	8 58W
Halmi	11	47 56N	23 1E
Halmagy	11	46 15N	22 38E
Halmstad	4, 15	56 41N	12 57E
Halne	14	60 30N	8 37E
Hals	14, 15	56 54N	10 2E
‡Halsted	15	54 60N	11 12E
Hallwyler See	18	47 18N	8 13E
Ham (Somme)	8	49 48N	3 4E
Ham	17	50 20N	4 24E
Hamadan	26	36 29N	43 59E
Hamah	17	34 57N	36 52E
Hamaide, La	17	50 43N	3 43E
Hamas	19	41 36N	5 54W
Hamberg	18	46 48N	7 36E
‡Hambly	30	45 30N	73 20W
Hamhonos	29	30 30S	30 0E
‡Hamburgh	15	53 34N	10 3E
Hamburg	32	42 40N	78 56W
Hemeln	9	52 6N	9 20E
Hamelin Har	35	25 50S	114 25E
Hamilton	35	35 0S	117 42E
Hamilton	32	39 30N	81 15W
Hamilton	32	33 9N	85 5W
Hamilton	33	39 0N	122 30W
Hamisa	27	36 45N	0 69E
Hamley	5	53 3N	2 10W
Hamlin, C.	35	34 25S	119 54E
Hamm	10	51 45N	7 43E
Hammamet	27	37 0N	10 45E
Hammar	27	21 57N	14 20E
Hamme	17	51 6N	4 8E
Hammee	28	13 35N	40 10E
Hammerfest	4	70 40N	23 28E
Hamneda	14	56 29N	13 59E
Hamolicz	11	44 42N	20 51E
Hamont	17	51 15N	5 33E
Hamora	29	13 50N	43 20E
‡Hampden	32	42 5N	72 30W
‡Hampshire	32	44 0N	71 32W
Hamrange	14	60 57N	17 19E
Hamsdorf	15	54 17N	9 38E
Han	25	34 55N	104 15E
‡Hancock Cos	32		
Handa, Isle	6	58 22N	5 5W
Handah	28	18 29N	30 40E
Handek Falls	18	46 38N	8 19E
Handel	16	51 34N	5 43E
Handley	5	53 8N	2 40W
Hanebo	14	61 15N	16 40E
Hanglie	14	59 47N	7 38E
Hangtchou	25	30 20N	1 50E
Hangtcheou	22	30 20N	119 47E
Hangu	20	46 2N	25 59E
Hang-var	14	57 55N	18 48E
Han-kiang	25	32 0N	112 10E
Hankow	25	30 36N	114 10E
Hannak	28	18 47N	30 32E
Hanneh	28	18 11N	32 0E
Hannek	23	19 38N	30 28E
Hannersley Range	35	21 45S	116 0E
Hanniah	22	15 57N	104 35E
Hannut	17	50 40N	5 7E
Hanofen	9	48 44N	12 32E
Hanover	7	52 22N	9 42E
‡Hanover	4	52 40N	9 30E
Hanover	15	52 40N	9 20E
Hanover	32	43 34N	72 17W
Hanover I.	34	51 0S	74 55W
Hanran	15	54 10N	9 33E
Hansi	23	29 10N	75 46E
Hansinne	17	50 20N	4 44E
Hanson Range	35	27 0S	136 0E
Hanstead	14	57 7N	8 37E
Han-tchin	25	35 33N	110 20E
Han-tchong	25	32 59N	107 10E
Han-tcheon	30	39 40N	125 47E
‡Hants	31	45 0N	64 0W
Hantseme	17	51 2N	3 0E
Han-yn	25	32 39N	108 51E
Han-y	22	38 29N	125 40E
Hang-yang	25	30 38N	114 6E
Hanyin	25	22 3N	9 6E
Han-yu	25	34 49N	119 43E
Haon le Chatel	8	46 5N	3 55E
Haou	28	26 20N	32 29E
Haouran, R.	20	33 45N	41 0E
Hara, L.	22	39 50N	03 0E
Hara-omo, L.	22	39 30N	104 30E
Haraza	28	15 10N	30 45E
Harbagi	28	14 43N	33 28E
Harhoe Ore	14, 15	56 39N	8 13E
Harbour Isle	22	29 0N	130 40E
Harburgh	9	48 47N	10 41E
Harhurgh	15	53 28N	10 0E
Harcaioda	19	40 2N	2 31W
Harchies	17	50 28N	3 42E
Harda	28	9 8N	36 40E
Hardanger Fiord	14	59 25N	5 0E
Hardcastle, or The Kloof	29	29 6S	23 35E
Hardcastle Foun.	29	31 52S	24 19E
Hardegsen	9	51 37N	9 46E
Harderwyk	16	52 21N	5 37E
‡Hardiman	30	35 10N	89 0W
‡Hardin Cos	32		
Harding, R.	30	63 55N	117 0W
Hardinsville	32	35 10N	88 0W
Hardwick Mts.	35	30 30N	152 0W
‡Hardy	32	39 0N	79 10W
‡Hardy Is.	22	18 40N	93 46E
Hardy Range	35	21 30S	117 15E
§Hare Indians	30	63 58N	124 0W
Hare Isle	31	47 50N	69 40W
Hare Isle	30	70 30N	54 58W
Hareidland Is.	14	62 18N	6 0E
Haren	16	53 10N	6 35E
Haren	17	50 55N	5 41E
Hargimont	17	50 13N	5 17E
Hargos	11	46 9N	20 0E
Harib Al	27	30 3N	6 14W
Hariedland	4, 14	62 16N	6 0E
Haringkarspel	16	52 44N	4 43E
Haring Vliet	16	51 48N	4 7E
Harkstede	16	53 13N	6 41E
Harle	15	55 31N	9 26E
Harleeit	5	52 52N	4 5W
Harling	17	49 57N	5 48E
Harlingen	16	53 11N	5 20E
Harlsham	5	50 52N	0 12E
Harmony	32	38 5N	94 30W
Haroldstown	7	52 52N	6 30W
Haroshelt	36	33 6N	35 34E
Harp Is.	25	23 50N	122 20E
Harper	27	4 30N	7 0W
Harpstedt	9	52 55N	8 35E
Harpy I.	20	37 15N	21 2E
Harran	26	36 0N	39 11E
Harrarat	28	6 3N	39 40E
Harre	17	50 24N	5 42E
Harricanaw, R.	32	50 30N	79 30E
Harris Isle	6	57 50N	0 50W
Harris (Rum)	6	56 58N	6 15W
Harris, Sound of	6	57 40N	7 0W
Harrisburgh	32	35 50N	89 10W
Harrishurgh	32	40 15N	76 40W
Harrison Bay	30	70 55N	152 0W
‡Harrison Cos.	32		
Harrisonhurgh	32	38 39N	78 45W
Harrisville	32	35 15N	90 30W
Harrowgate	5	53 59N	1 35W
Harsany	11	47 58N	20 47E
Hart, Kr.	29	27 23S	25 23E
Hart R.	29	28 45S	25 10E
‡Hart	82	37 0N	85 0E
Hartberg	11	47 16N	15 55E
Hartebeest	29	34 15S	21 6E
Hartenstedt	9	52 53N	7 39E
Hartfleur	8	49 33N	0 15E
Hartford	32	41 45N	72 44W
Hartford	30	32 23N	83 10W
Hartland	5	50 58N	4 30W
Hartlepool	5	54 44N	1 10W
Hartmansdorf	9	49 28N	11 20E
Harty	9	52 57N	10 19E
Harubap	29	29 25S	17 24W
Harunabad	25	34 10N	46 53E
Harwieb	5	51 56N	1 15E
Harz Geburge	10	51 50N	10 25E
Harze	17	50 81N	5 40E
Harzegerode	9	51 40N	11 12E
Hasede	15	55 18N	11 57E
Hasek	17	18 0N	55 38E
Hasel	9	53 3N	9 28E
Haselune	9	52 40N	7 27E
Hasenmatt	18	47 13N	7 22E
Haskerhorne	16	52 58N	5 49E
Haslemere	5	51 5N	0 40W
Hasli, Thal	18	46 43N	8 10E
Hasli	18	47 2N	7 38E
Hasperl	16	51 23N	5 16E
Hassa	16	25 0N	49 27E
Hassen Batrick	26	38 37N	38 22E
Hassen Chelebi	28	38 42N	37 45E
Hassanie	28	16 55N	31 43E
Hassankalieh	26	39 55N	41 33E
Hasselgeguard	15	55 10N	10 44E
Hasselt	17	50 58N	5 21E
Hasselt	16	52 37N	6 6E
Hasslach	19	48 16N	8 6E
Hastings	5	50 50N	0 35E
‡Hastings	30	44 30N	77 30W
Haswaine	22	15 45N	51 58E
Hatam	5	53 5N	1 0W
Hatep	29	24 16S	17 48E
Hater	28	11 55N	29 0E
Hatlöe Is.	14	61 17N	5 0E
Hats	14	57 1N	10 19E
Hatszeg	11	45 35N	22 57E
Hattem	16	52 29N	6 1E
Hatteras Cape	32	35 11N	75 30W
Hatvan	11	47 38N	19 42E
Hatzfeld	11	45 45N	20 52E
Hatzingen	18	46 57N	9 2E
Hau-chuen Is	25	21 38N	112 36E
‡Hauet Bailegaard	15	56 10N	10 50E
Hauge	14	61 4N	7 15E
Haughshaw Hills	6	55 34N	4 10W
Haura	22	13 53N	47 50E
Hautpoul	8	43 31N	2 27E
Hauza	28	13 29N	38 0E
Havanna	30	23 7N	82 28W
Have, Le	8	46 59N	0 45E
Havelange	17	50 35N	5 14E
Havel, R.	10	52 55N	12 20E
Havelburg	10	52 53N	12 11E
Havelte	16	52 47N	6 14E
Haverbeek	17	51 17N	5 33E
Haverfordwest	5	51 48N	5 0W
Havervig	15	55 57N	8 10E
Havre	17	50 28N	4 3E
Havre de Grace	8	49 37N	0 9E
Hawarden	5	53 10N	3 0W
Hawash, R.	28	10 30N	41 15E
Haw-chune	25	21 40N	112 26E
Haweela	28	18 59N	34 8E
Haweis Isle	22	8 20N	146 0E
Hawes	5	54 20N	2 15W
Hawick	6	55 27N	2 48W
Hawke Bay	30	52 57S	56 0E
Hawke, Cape	35	31 50S	152 42E
Hawkesbury Port	35	11 50S	134 28E
‡Hawkins	32	36 25N	82 50W
Ha Yaug	25	35 18N	110 2E
Hay	5	52 5N	3 3W
Hay	35	34 40S	118 0E
Hay, Cape	35	13 55S	129 45E
Hay, R.	30	59 0N	117 30W
Hayd	11	49 44N	12 50E
Hayle	5	50 15N	5 26W
Haynan	10	51 7N	15 58E
Haystack	30	76 17N	18 3W
Haystup	15	55 15N	9 40E
‡Haywood	32	35 20N	83 0W
‡Haywood	32	35 30N	89 10W
Hazara Mts.	24	36 0N	64 40E
Hazarnow	24	34 21N	71 0E
§Hazaurehs	24	33 50N	65 40E
Hazebrouck	8	50 44N	2 36E
Hazor	36	31 42N	34 42E
Hazor	36	33 10N	35 85E
Headborough	7	52 4N	6 55W
Headford Lough	7	53 28N	8 56W
Heage	5	53 10N	1 26W
Hea-ho-so	25	35 50N	120 10E
Hean	25	20 40N	106 5E
Heath	5	53 14N	1 20W
Hebreo Castro	11	37 24N	24 18E
Hebrides	6	57 40N	7 0W
Hebroe	15	56 39N	9 49E
Hebron	30	58 25N	63 2W
Hebron (El Kuhlil)	36	31 31N	35 10E
Hechtel	17	51 9N	5 21E
Heela & Griper Banks	30	75 50N	111 45W
Hedal	14	61 45N	9 30E
Hede	14	62 25N	13 22E
Hedel	16	51 44N	5 17E
‡Hedemark	14	61 0N	11 30E
Heden	15	56 12N	8 56E
Hedensted	15	55 47N	9 44E
Hedie	28	13 47N	30 25E
Hedineh	24	35 45N	59 55E
‡Hedjaz	22	21 40N	40 30E
Hedjer	22	27 9N	38 5E
Hedmora	14	60 12N	15 10E
Heedebouse	14	57 27N	10 9E
Heembeke	17	50 54N	4 24E
Heemse	16	52 34N	6 33E
Heemsteert	17	49 44N	6 37E
Heengoor	24	25 32N	66 15E
Heensedorp	16	51 36N	4 16E
Heenvliet	16	51 52N	4 16E
Heerapoor	23	22 20N	80 28E
Heerde	16	52 26N	6 3E
Heeree	24	28 50N	68 0E
Heere-logement	29	31 35S	18 24E
Heerenveen	16	52 57N	5 54E
Heerle	16	50 54N	5 58E
Heesch	16	51 45N	5 41E
Heeswyk	16	51 39N	5 39E
Hegyes	11	45 42N	19 50E
Heid	17	50 23N	5 36E
Heideherg	18	46 45N	9 33E
Heidelbeek	9	52 7N	8 58E
Heidenreichen	11	48 54N	15 13E
Heiderscheid	17	49 54N	6 2E
Heiligenheil	10	54 28N	19 55E
Heiligenhafen	15	54 25N	11 3E
Heil, 3 Konig	11	46 0N	16 18E
Heilsberg	10	54 8N	20 33E
Heilskow	14, 15	56 24N	10 20E
Heinerscheyd	17	50 9N	6 7E
Heino	16	52 28N	6 13E
Heinola	12	61 25N	26 40E
Heischling	17	49 41N	5 44E
Heiskers Iss.	7	57 33N	7 41W
Heist	17	5 16N	3 14E
Heisternest	10	54 40N	18 52E
Hekla Mount	4	63 52N	19 45W
Hela Light	10	54 35N	18 47E
Helchteren	17	51 6N	5 24E
Helden	16	51 22N	5 1E
Helder	4	52 57N	4 45E
Heldewath	15	55 7N	9 17E
Helena	27	32 28S	18 0E
‡Helena	32	30 30N	90 45W
Helena, St. Is.	27	15 55N	5 54W
Helenakilde	15	56 3N	12 3E
Helgoland I.	4, 15	53 12N	8 5E
Helier, St.	8	49 11N	2 6W
Heligenstadt	10	51 23N	10 10E
Hellada, R.	21	38 54N	22 10E
Hellati	26	37 16N	39 52E
Helle	15	53 32N	6 0E
Hellendoorn	16	52 25N	6 27E
Hellengas	28	17 0N	38 25E
Hellet Moussa	28	15 1N	33 14E
Hellet Sherif Mahammed	28	13 15N	33 45E
Hellet Simnak	28	10 45N	30 25E
Hellevacr	14	67 29N	14 3E
Hellevig	14	58 26N	5 50E
Hellevoetsluis	16	51 49N	4 7E
Hellin	19	38 33N	1 41W
Hellingsoe	14, 15	56 43N	8 23E
Helmaesland	14, 15	55 9N	10 1E
Helmbrecht	9	50 15N	11 42E
Helmburgh	9	51 50N	11 0E
Helmdingen	17	49 42N	6 10E
Helme, R.	9	51 27N	10 10E
Helmont	16	51 30N	5 39E
Helmsdale	6	58 9N	3 50W
Helmstadt	9	52 13N	11 1E
Helmund, R.	24	33 20N	65 50E
Helpen	16	53 13N	6 34E
Helperhusen	9	51 31N	9 0E
Helsingborg	15	56 4N	12 49E
Helsingfors	4	60 24N	25 0E
‡Helsingland	14	61 40N	16 6E
Helsum	16	51 59N	5 45E
Helvellyn	5	54 31N	3 0W
Helwick Hd.	7	52 2N	7 32W
Hempsted N.	32	40 45N	73 37W
Hemola	4	61 10N	26 27E
Hemmed	14, 15	56 30N	10 45E
Hemmesoe	15	55 22N	11 16E
Hemroule	17	50 3N	5 43E
‡Hemstead	32	33 45N	93 20W
Hen	25	22 41N	109 19E
‡Henderson	32	37 55N	87 45W
‡Henderson	32	35 30N	88 30W
‡Hendricks	32	38 50N	86 25W
Heney	18	46 33N	7 4E
Heng-chan	25	27 18N	112 40E
Hengelo	16	52 17N	6 47E
Henghart	18	47 33N	8 40E
Hengersberg	9	48 44N	13 0E
Hengstdyk	16	51 20N	4 1E
Hengtcheou	22	26 57N	112 30E
Henkrees	29	23 57S	17 58E
Henley on Thames	5	51 33N	0 56W
Henlopen, Cape	32	38 36N	75 3W
Henly House	30	51 25N	84 15W
Hennebon	8	47 49N	3 10W
Henningsdorf	10	52 44N	13 14E
Henrichemont	16	47 18N	2 37E
‡Henrico	32	37 30N	77 25W
Henrietta, C.	30	55 20N	82 30W
Henry la Chapelle	17	50 44N	5 59E
‡Henry, Eight Cos.	32		
Henry, R.	30	43 0N	111 0W
Henryville	31	45 15N	73 7W
Heusies	17	50 26N	3 42E
Hensival	17	50 36N	5 51E
Henson	14	62 39N	18 14E
Hentha	22	23 0N	97 0E
Hepba	36	32 50N	35 0E
Hephzibah or Tkaunee	29	30 6S	25 16E
Heraklia	11	30 49N	25 28E
Heras	19	40 48N	3 6W
Herat	22, 24	34 48N	62 25E
‡Hérault, Depart.	8	43 40N	8 20E
Herbemeh	26	39 29N	38 58E
Herbert, Port	31	43 47N	64 59W
Herbert's Town	7	52 30N	8 25W
Herbeumont	17	49 47N	5 12E
Herbuggon	18	46 9N	7 49E
Herdenhurg	16	52 34N	6 36E
Herdingen	10	51 23N	6 86E
Hereford	5	52 2N	2 40W
Herek	17	50 57N	5 10E
Herent	17	50 55N	4 41E
Herenthals	17	51 11N	4 51E
Herford	9	52 6N	8 39E
Hergiswyl	18	46 56N	8 28E
Heries	29	28 6S	17 8E
Herkingen	16	51 42N	4 5E
Herlagment	17	50 28N	4 18E
Hermagor	11	46 37N	13 22E
Hermance	18	46 18N	6 15E
Hermanstadt	4	45 46N	24 9E
Herme	8	49 29N	2 24W
Herment	8	45 44N	2 35E
Hermonisi	11	36 32N	26 12E
Hermosa	30	17 34N	93 14W
Hermosa Hill	30	10 50N	85 20W
Herne Bay	5	51 23N	1 8E
Hernen	16	52 49N	5 41E
Hernial	17	50 30N	5 24E
Hernosand	4	62 32N	18 4E
Hernstadt	10	51 35N	16 47E
Heromence	18	46 11N	6 26E
Heron Isle	31	48 10N	66 6W
Herrera	19	42 36N	4 13W
Herrera del Duque	19	39 3N	5 4W
Herrinnes	17	50 42N	3 22E
Herrissou	8	46 30N	2 49E
Herrlikera	18	47 18N	8 37E
Herrnhuth	9	50 59N	14 40E
Herrup	15	56 24N	8 56E
Herstal	17	50 42N	5 38E
Herschel Isle	30	69 30N	139 0W
Herschel Range	35	29 45S	115 40E
Herselt	17	51 4N	4 53E
Hersnaeh	18	47 29N	7 59E
Hersom	15	56 34N	9 34E
Herten	16	51 13N	51 58E
Hertford	5	51 47N	0 2E
‡Hertford	32	36 25N	77 0W
Hertich Dvor	11	45 2N	16 20E
Herton	5	54 9N	2 20W
‡Hertsek	4	43 10N	18 10E
Hertzholm	14	57 38N	10 36E
Heruedalen	14	62 30N	14 0E
Heruk	24	36 8N	64 2E
Herve	17	50 40N	5 48E
Herwinen	16	51 49N	5 8E
Herzberg	9	51 44N	13 11E
§Herzegovina	11, 20	43 20N	18 0E
Herzsprung	10	53 4N	12 31E
Heshbon	36	31 50N	35 54E
Hesket Newmarket	5	54 44N	3 0W
Hesn Keifa	26	37 38N	40 16E
Hesperange	17	49 36N	6 11E
‡Hesse	9	50 47N	10 30E
‡Hesse Cassel	9	51 9N	9 12E
‡Hesse Darmstadt	19	49 53N	8 35E
Hessel	18	51 15N	5 35E
Hesseloe	15	56 14N	11 40E
Heste Hd.	15	54 55N	12 10E
Hestre le	17	50 28N	4 13E
Hestrup	14	57 24N	9 59E
Het Zand	16	52 50N	4 45E
Het Loo	16	52 14N	5 56E
Het Y	16	52 24N	4 49E
Hetebang-sin	25	27 0N	104 59E
Heterne	16	51 58N	5 44E
Heth	24	26 20N	60 45E
Hetlone	7	53 11N	8 8W
Heukelum	16	51 52N	5 4E
Heu Kin	25	35 0N	111 40E
Heusden	17	51 4N	5 18E
Hever	17	50 59N	4 33E
Heves	11	47 35N	20 15E
Heving	15	56 33N	10 23E
Hexham	5	54 58N	2 5W
Heyen	16	52 40N	5 59E
Heyde	15	54 14N	9 9E
Hialoen	4	69 40N	18 25E
Hia-loui	25	22 51N	106 41E
‡Hiang-khing	22	41 0N	127 0E
Hiang-yai-so	25	36 30N	121 0E
Hiang-tcheou-pon	25	26 26N	102 39E
Hiannatai	22	47 0N	123 22E
Hiarnoe	15	55 50N	10 5E
Hia-y	25	34 19N	116 12E
Hibernia Shoal	85	12 4S	123 12E

NAMES	MAP	LAT.	LONG.
‡Hickman	32	36 45N	89 0W
Hickman	32	35 35N	87 20W
Hicks' Pt	35	37 41S	149 10E
Hidastelek	11	46 48N	22 10E
Hiddens, I.	10	54 33N	13 12E
Hieflau	11	47 34N	14 41E
Hielm	15	56 8N	10 51E
Hielmaren	14	59 19N	15 58E
Hien-yan	25	34 19N	108 29E
Hieou-nhing	25	29 58N	114 10E
Hieraki	21	36 51N	22 50E
Hieraki, Cape	21	36 47N	23 7E
Hierapoli	20	41 11N	27 8E
Hierden	16	52 22N	5 40E
Hieres	8	43 6N	6 10E
Hieres Isles	8	43 0N	5 20E
Hierk	15	56 42N	8 58E
Hiero, R	20	35 8N	24 50E
Hieromiax Fl.	36	32 45N	35 55E
Hierro, Is.	27	27 46N	18 17W
Hiertels	14	57 8N	9 21E
Hierting	15	55 30N	8 24E
Hietaniemi	14	66 10N	23 50E
Hi-fong-keou	25	40 27N	118 22E
High Breakers	35	26 46S	113 43E
High Harrowgate	5	54 0N	1 30W
High Hill Post	31	48 20N	74 0W
High Table Land	35	16 30S	133 0E
High Wycombe	5	51 38N	0 40W
Highbridge	5	50 4N	2 55W
Hoai-ngan	25	33 20N	119 8E
Hijeh	26	38 35N	40 36E
‡Hildesheim	9	52 4N	10 0E
Hildesheim	9	52 6N	5 56E
Hilen Meerheek	16	51 38N	5 1E
Hilgershausen	15	51 25N	9 43E
Hul Is. L.	30	60 50N	107 50W
Hillare	14	57 38N	13 17E
Hillear	20	42 53N	21 8E
Hillegom	16	52 18N	4 35E
§Hillel Arabs	27	27 30N	8 50W
Hilleo	15	58 0N	7 40E
Hillsborough	7	54 26N	6 9W
Hillsborough, R.	32	28 15N	82 0W
Hillsboro Bay	31	46 0N	63 20W
Hillsboro, C	35	20 50S	148 47E
Hilterfingen	18	46 44N	7 40E
Hilvarenbeck	16	51 29N	5 8E
Hilversum	16	52 13N	5 10E
Himbeck	9	51 50N	9 49E
Himstrup	15	54 45N	12 10E
Hinchinbrook Mt.	35	18 35S	146 0E
Hinckley	5	52 30N	1 10W
Hindelheim	9	48 3N	10 29E
Hindelbank	18	47 3N	7 33E
Hindelopen	16	52 56N	5 24E
Hindoen	14	68 40N	15 20E
Hindoo Bagh	24	31 22N	68 23E
Hindoo Coosh Mts	22	35 0N	68 0E
‡Hindoostan	22	24 0N	80 0E
‡Hinds Co.	32	32 10N	91 30W
Hindsholm	15	55 33N	10 40E
Hingchan	25	31 10N	110 50E
Hingchin	25	24 0N	108 50E
Hingel-hoef	17	51 3N	5 28E
Hing-hao	22, 25	25 30N	119 0E
Hingham	5	52 36N	0 59E
Hing Hokiu	22	39 18N	110 44E
Hing-tchou	25	32 53N	115 46E
Hing Tong I.	25	30 35N	120 50E
Hing-vouing	25	38 12N	106 22E
Hinglatz Pagoda	24	25 32N	65 25E
Hin-keou-tching	25	34 30N	119 39E
Hinojores	19	37 38N	3 13W
Hinojoso	19	41 39N	2 5W
Hin-pin	25	34 19N	108 18E
‡Hinsgauls	15	55 26N	9 55E
Hinterhein	18	46 32N	91 3E
Hin-tchin	25	38 19N	112 30E
Hinwyt	18	47 19N	8 49E
Hinzo	19	42 13N	7 32W
Hiorring	14	57 28N	19 59E
Hippos	36	32 45N	35 37E
Hirchova	20	44 40N	28 0E
Hirmanli	20	41 56N	25 58E
Hirsburg	17	49 46N	6 22E
Hirscham	9	49 3N	11 51E
Hirschaw	15	49 32N	11 52E
Hirschberg	10	50 54N	15 47E
Hirscholm	15	55 52N	12 51E
‡Hirscholm	15	55 55N	12 26E
Hirsover	4	44 40N	28 0E
Hisardjik	20	42 15N	24 18E
Hisingen Is.	14	57 43N	12 0E
Hiskirch	18	47 13N	8 16E
Hismon	14	63 18N	14 18E
Hispaniola Is.	32	19 0N	71 0W
Hissar	23	29 27N	75 40E
Hisvog	14	64 24N	10 40E
Hita	19	40 40N	3 1W
Hitchapucksasy	32	28 0N	82 5W
Hitchi	22	36 50N	80 40E
Hitchin	5	51 51N	0 13W
Hithuisen	16	53 26N	6 22E
Hitteren	14	63 30N	8 40E
Hitteröe Is.	14	58 12N	0 28E
Hitzum	16	53 10N	5 82E

NAMES	MAP	LAT.	LONG.
Hivites	36	33 22N	35 59E
Hiwassee	32	35 28N	84 53W
Ho	25	28 31N	117 40E
Hoa	25	21 30N	110 22E
Hoai-king	22, 25	35 10N	113 20E
Hoai Ngan	25	33 40N	119 0E
Hoai-tei	25	24 0N	112 0E
Hoai-yuen	25	25 30N	109 25E
Hoakosams	29	24 7S	17 53E
Hoamachi	25	36 54N	106 52E
Hoang	25	28 40N	121 20E
Hoang Ho	25	34 40N	120 0E
Hoang-tchou	25	30 26N	114 46E
Hoangtsi	25	29 59N	115 20E
Hoa-tchou	25	21 25N	110 55E
Hobah	36	33 34N	36 22E
Hobenstein	10	53 35N	20 18E
Hochdorf	9	49 7N	11 51E
Hochstadt	9	49 38N	10 52E
Ho-chun	25	37 19N	113 19E
‡Hocking	32	39 30N	82 30W
Hoek Van Holland	16	51 58N	4 5E
Hodde	15	55 43N	1 41E
Hodeida	22	14 50N	42 37E
Hoden, or Waden	27	19 47N	13 20W
Hoedie	8	47 21N	2 55W
Hoef	17	51 8N	5 21E
Hoei	25	31 20N	103 30E
Hoei-li	25	26 40N	103 0E
Hoei-ngan-pou	25	37 33N	106 5E
Hoei-ngn	25	33 41N	104 50E
Hoei-tchou	25	23 0N	114 30E
Hoek	16, 17	51 21N	4 45E
Hoel	14	60 28N	8 30E
Hof	11	49 48N	12 13E
Hofen	15	54 5N	10 48E
Hofgeifsmar	15	51 32N	9 22E
Hofstaede	17	50 59N	4 3E
Hoftereu	14	60 4N	5 17E
Hog Isle	22	2 40N	06 50E
Hogager	15	56 21N	8 38E
Hoge	15	54 35N	8 33E
Hoge Hey	16	51 39N	5 35E
Hoge Land	16	59 9N	6 43E
Hogfors	14	59 59N	15 20E
Hogne	17	50 17N	5 16E
Hogoleu	22	7 30N	146 50E
Hogue, Cape L	8	49 40N	1 15W
Hohe Holme	18	47 9N	8 40E
Hohenhameln	9	52 15N	10 7E
Hohenfurt	11	48 35N	14 15E
Hohenmauth	11	49 55N	15 14E
‡Hohenzollern	9	48 15N	9 5E
Hoilshoy	14	57 13N	10 5E
Hojerup	15	55 17N	12 20E
Ho Keu	25	28 24N	117 30E
Ho Kein	25	38 22N	116 6E
Hol Gat	29	28 38S	16 38E
Holar	4, 30	65 30N	18 59W
Holbeach	5	52 48N	0 1E
Holbek	15	55 43N	11 43E
‡Holbek	15	55 38N	11 36E
Holborn Head	6	58 38N	3 37W
Holda	20	47 11N	25 45E
Holderbank	18	47 26N	8 10E
Holdrift	29	22 42S	22 40E
Hold-with-Hope	30	74 0N	21 0W
Hole-in-the-Wall	32	25 45N	77 0W
Hole-in-the-Wall	29	32 0S	29 0E
Holkaberg	14	58 9N	14 50E
Hollain	17	50 32N	3 26E
Hollam I.	29	25 0S	13 55E
‡Hollaud	4	52 30N	5 23E
Holland Bay	31	46 45N	64 10W
Holland, Is.	32	38 10N	75 5W
‡Holland, New	35	27 0N	120 0E
Hollange	17	49 54N	5 42E
Holle	15	55 19N	10 6E
Hollenheek	15	53 36N	10 46E
Hollum	16	53 26N	5 39E
Hollybrooke	7	52 40N	6 47W
Hollymount	7	53 40N	9 2W
Hollywood	7	53 6N	6 34W
Holm	15	55 4N	9 39E
Holm	6	58 55N	2 54W
Holm, Little	6	59 57N	1 22W
Holmen, Is.	14	69 33N	15 40E
Holmer	14	69 35N	15 20E
Holmes	32	30 35N	86 14W
‡Holmes	32	40 30N	82 0W
Holmestrand	14	59 26N	10 24E
Holmesville	32	31 35N	82 29W
Holmland Isle	14	56 8N	8 10E
Hohnon I.	14	63 44N	21 0W
Holmsjon	14	62 20N	15 45E
Holmstrand	14	63 16N	16 43E
Holmtr	14	64 48N	19 28E
Holorita	21	38 43N	23 48E
Holsheim	9	48 36N	10 55E
Holsingen	17	50 4N	5 7E
Holsted	15	55 32N	8 55E
‡Holstein	15	54 0N	10 0E
Holstein	18	47 26N	7 46E
Holsteinborg	30	67 0N	53 0W
Holston, R.	32	35 48N	84 27W
Holstuuberg	15	55 13N	11 29E
Holt	5	52 54N	1 5E
Holten	16	52 18N	6 21E
Holtpade	16	52 54N	5 3E
Holtsbroe	14, 15	56 23N	8 38E
Holuuideh	21	37 52N	21 11E

NAMES	MAP	LAT.	LONG.
Holven	17	51 11N	3 59E
Holwerd	16	53 23N	5 53E
Holwierde	16	53 21N	6 52E
Holy Cross	7	52 38N	7 52W
Holy Isle	5, 6	55 36N	5 2W
Holyhead	5	53 20N	4 38W
Holyhead Bay and Ids.	5	53 15N	4 38W
Holywell	5	53 16N	3 12W
Holz	17	49 50N	5 48E
Holzmunden	9	51 50N	9 26E
Holzthun	17	50 2N	6 7E
Homberg	9	51 1N	9 22E
Home Bay	30	68 30N	67 20W
‡Home District	31	44 10N	80 30W
Homer	10	50 53N	7 36E
Homi	25	23 50N	103 45E
Homme	17	50 48N	4 43E
Hommeroe	14	68 17N	15 25E
Hommer	15	55 9N	11 50E
Homstad	4	64 10N	10 19E
Honan	22, 25	33 58N	113 19E
Honanfoo	25	34 42N	112 48E
Hond	14	60 30N	10 39E
Honda	34	5 14N	75 0W
Honda	22	10 0N	119 0E
‡Honduras	30	15 0N	85 30W
Honduras Cape	30	15 16N	86 0W
Honduras Gulf	30	16 0N	88 0W
Honfleur	8	49 28N	0 11E
Hong-chan-pou	25	38 22N	106 2E
Hong-fou	25	26 21N	104 42E
Hong-chni-kiang	25	24 43N	105 40E
Hong-hai B.	25	22 45N	115 0E
Hong Ho Mouth	25	34 10N	120 0E
Hong Kiang	25	24 50N	107 30E
Hong-kong Isle	25	22 20N	114 10E
Hong-quang-pou	25	38 40N	106 59E
Hong-sin	25	32 26N	117 10E
Hong-tchin	25	36 33N	103 10E
Hong-tchou-pou	25	39 29N	99 39E
Hong-tcheou	22	36 23N	115 7E
Hong-tse Lake	25	33 19N	118 38E
Honiton	5	50 48N	3 11W
Honrubia	19	39 38N	2 17W
Honstad	14	64 12N	10 10E
Hood Point	31	46 2N	61 39W
Hood Point	29	33 3S	28 54E
Hood Point	35	34 20S	119 45E
Hood's R.	30	66 55N	112 0W
Hoogerheide	16	51 25N	4 20E
Hoogly	23	23 10N	88 30E
Hoogly, R.	23	22 0N	88 25E
Hoogstraten	17	51 23N	4 44E
Hook Head	7	52 8N	7 0W
Hoom	16	53 24N	5 21E
Hoom, R.	29	28 35S	18 50E
‡Hoo-nan	25	28 0N	111 20E
Hoons	29	27 25S	17 22E
Hoons, R.	29	27 26S	17 35E
Hooper Creek	35	18 30S	131 0E
‡Hoo-pih	25	31 10N	113 0E
Hoordplaat	16	51 23N	3 39E
Hoormara	24	25 20N	64 6E
Hoorn	16	53 4N	6 44E
Hoo-sien Bay	25	26 5N	119 50E
Hooy Haalen	16	52 57N	6 33E
Hope	6	58 30N	4 33W
Hope Point	31	43 59N	78 35W
Hope Pt.	30	68 5N	168 0W
Hopedale	30	55 0N	60 0W
Hope's Advance, B.	30	59 30N	70 30W
Hopeless Mt.	35	29 5S	139 15E
Hopewell Head	30	57 30N	78 30W
Hoping	25	24 38N	115 1E
Hopkinsville	32	36 57N	87 0W
Ho-po-so	25	19 32N	108 59E
Hoptrup	15	55 11N	9 28E
Hor	15	55 59N	13 34E
Horazdiowitz	11	49 8N	13 43E
Horbakke	14	57 6N	8 49E
Horcajo	19	39 15N	4 30W
Horcasitas	33	30 0N	110 0W
Hordo	11	47 16N	24 11E
Horgen	18	47 15N	8 36E
Horinghausen	9	51 19N	8 59E
Horn	11	48 43N	15 40E
Horn Is.	22	74 0N	57 0E
Horn Afvan	14	66 10N	17 50E
Horn Head	7	55 16N	7 57W
Hornachos	19	38 28N	5 55W
Hornburg	11	52 2N	10 36E
Horncastle	5	53 12N	0 5W
Horne	15	55 7N	10 9E
Horner Mt.	35	29 24S	115 50E
Hornos	19	38 11N	2 55W
Horns Pt.	4, 14	56 34N	8 6E
Hornsea	5	53 55N	0 5W
Hornsland	14	61 38N	17 48E
Hornum	15	56 56N	9 46E
Hornyon	11	48 42N	18 16E
‡Horry	32	34 0N	79 0W
Hors	16	53 14N	4 53E
Horse Isle	6	55 51N	6 8W
Horse Leap	7	53 24N	7 32W
Horsens	4, 14	57 7N	10 6E

NAMES	MAP	LAT.	LONG.
Horsens Fiord	15	55 52N	9 55E
Horse-shoe Shoal	35	20 24S	151 45E
Horsham	5	51 3N	0 18W
Horst	16	51 30N	6 2E
Horstmar	9	52 7N	7 16E
Horzitz	11	50 20N	15 35E
Hoshapoonah	26	40 5N	40 59E
Hosi-sin	25	26 40N	99 23E
Hosingen	17	50 2N	6 7E
Hostalrich	19	41 43N	2 38E
Hostenmark	15	56 56N	10 14E
Hoste Isle	34	55 30S	69 55W
Hotagen	14	64 0N	14 10E
Hotchi	25	24 49N	107 50E
Hotchou	25	31 45N	118 10E
Hotham Inlet	30	67 0N	164 0W
Ho-ti-kiang	25	24 25N	102 39E
‡Hot Springs Co.	32	34 30N	93 0W
Hottenle	5	53 30N	0 15W
§Hottentots	27	30 0S	20 0E
Hou	25	34 32N	109 42E
Houat Isle	8	47 23N	3 0W
Hondan	8	48 47N	1 36E
Houfalize	17	50 12N	5 49E
Hougarde	17	50 46N	4 54E
Hough Hd.	5	55 31N	1 58W
Houghton	5	54 0N	2 20W
Houghton-le-Spring	5	54 49N	1 40W
‡Hougle Field	14	59 35N	7 0E
Hongomont	17	50 41N	4 25E
Houjet	17	50 13N	5 1E
Houmont	17	49 59N	5 35E
‡Hounau	25	36 0N	112 0E
‡Houpe	25	30 0N	112 0E
‡Houquang	25	29 0N	111 0E
Houru, Loch	6	57 7N	5 30W
Houseland Bay	7	52 8N	6 52W
Houssa	28	10 34N	42 15E
Housse	17	50 45N	5 42E
‡Houston	32	32 30N	83 50W
Housetrup	15	55 47N	8 16E
Housunbad	23	22 47N	77 50E
Hout Bay	29	34 3S	18 18E
Hou-tchou	25	30 50N	119 41E
Houten	16	52 2N	5 7E
Houthem	17	51 1N	2 37E
Houthalen	17	51 4N	5 24E
Houtman's Abrolhos	35	28 30S	113 35E
Houwert	16	52 43N	5 5E
Hova	14	58 48N	14 35E
Hoven	14	61 25N	15 20E
Hoven Op.	17	51 8N	5 54E
Hovebye	15	55 58N	11 29E
Hover	15	56 9N	8 29E
Hoven	14	61 27N	15 20E
Hovi	14	59 32N	11 19E
Howakil	28	15 20N	40 30E
‡Howard	32	39 0N	92 30W
Howash	26	35 38N	36 38E
Howe	5	53 45N	0 49W
Howe, Cape	35	37 40S	150 0E
Howick	35	31 40S	117 35E
Howick Is.	35	14 20S	144 50E
Howley Shoals	35	17 20S	119 30E
Howmore	6	57 17N	7 24W
‡Howran	20	32 35N	36 40E
Howth	7	53 23N	6 4W
Howth Head	7	53 22N	6 3W
Howz	24	32 4N	61 10E
Hoy, Isle	6	58 50N	3 20W
Hoy Kirk	6	58 57N	3 29W
Hoya	9	52 49N	9 6E
Hoya	19	41 55N	8 47W
Hoyerswerda	10	51 26N	14 16E
Hoyeiup	15	55 33N	10 15E
Hoxter	9	51 47N	9 20E
Hoz	19	41 59N	0 12E
Hranhofnar Tonge	4, 30	66 55N	17 0W
Huafo	34	43 50S	74 30W
Huall, R.	28	36 45N	41 15E
Huamauguaca	34	22 50S	64 50W
Huanuco	34	9 30S	76 59W
Huara	34	11 26S	77 46W
Hvaloe	14	69 46N	18 20E
Hveen	15	55 56N	12 42E
Hvetlanda	14	57 26N	15 9E
Huasco	34	28 24S	71 17W
Hub	18	47 32N	9 23E
Hubay le Neuve	17	49 43N	6 58E
Hubb, R.	24	25 15N	67 10E
Hubbeegunge	25	24 16N	91 21E
Hubermont	17	50 11N	5 37E
Hubinne	17	50 28N	5 12E
Huckeswagen	9	51 0N	7 14E
Hucorgne	17	50 34N	5 9E
Hudap	29	26 59S	17 20E
Huddersfield	5	53 40N	1 50W
Huddiksvall	4	61 43N	17 19E
Hudson's Strait	30	62 0N	70 0W
Hudson, R.	32	42 50N	73 0W
Hudson's Bay Comp.'s House	30	50 15N	72 15W
Hudson's Bay	30	60 0N	85 0W
Hudsou	32	42 10N	73 50W
Hue	22	16 40N	107 23E
‡Huelba	19	37 30N	6 44W

NAMES	MAP	LAT.	LONG.
Huelcal	19	36 52N	2 34W
Huelga	19	37 13N	2 0W
Huerap, R.	29	23 25S	17 47E
Huercal	19	37 18N	2 1W
Huermece	19	42 27N	3 38W
Huerta	19	41 11N	5 29W
Huesca	4, 19	42 8N	0 21W
Huescar	4, 19	37 47N	2 49W
Hueso Parado	34	25 30N	70 20W
Huete	19	40 12N	2 50W
Hufferah	20	25 53N	49 1E
Huftu	24	28 3N	60 42E
Hui	25	34 5N	113 55E
Huibergen	16	51 26N	5 23E
Hui-kan	25	28 40N	116 25E
Huiken	14	64 20N	19 28E
Huimans Kr.	29	28 40S	22 5E
Huine, R.	8	48 1N	0 12E
Huis de Paauw	16	52 8N	4 23E
Huisduinen	16	52 58N	4 44E
Huissen	16	51 56N	5 56E
Hui-tai	25	33 0N	118 30E
Huizen	16	52 18N	5 14E
Huizum	16	53 18N	5 48E
Hulee	23	19 4N	81 50E
Hulfjedat	14	65 36N	14 40E
Hull	5	53 45N	0 15W
Hull	31	45 24N	75 40W
§Hullichees	34	39 0S	68 0W
Hull Plains	35	16 0S	131 0E
Hulme, R.	9	53 5N	8 18E
Hulmi	20	47 13N	27 31E
Hulst	16	51 17N	4 3E
Hulten	16	51 34N	4 58E
Hulum, R.	22	46 1N	126 31E
Humabib, R.	29	25 30S	16 50E
Humber, R.		53 40N	0 5W
Humdar	24	31 46N	61 44E
Hume	6	55 42N	2 31W
Humel	14	52 0N	6 12E
Humish Point	6	57 37N	6 17W
Humle	15	54 52N	10 44E
Humming L.	15	54 42N	11 12E
Hummuck Mt	35	34 0S	138 22E
Hum Oroszlavje	11	46 1N	15 54E
‡Humphrey Land	30	73 0N	84 0W
‡Humphries	32	36 0N	88 0W
Hun Hradisch	11	49 8N	17 29E
Huuda	6	58 53N	3 5W
Hunde Is.	30	68 40N	53 0E
Hundelghem	17	50 54N	3 46E
Hundholm	14	67 19N	14 0E
Hune	14	56 15N	9 38E
Hunetorp	14	57 13N	0 34E
‡Hungary	4, 11	47 0N	19 0E
Hungerford	5	51 24N	1 30W
Hungry Hill	7	51 42N	9 46W
Hunmanby	5	54 10N	0 20W
Hunpop, R.	29	24 45S	17 7E
Hunse, R.	16	53 18N	6 28E
Huustantou	5	52 57N	0 35E
Hunstruk	15	54 52N	8 51E
Hunte, R.	9	53 11N	8 15E
Hunter Bay	31	46 20N	63 20W
Hunter's Isle	32	48 8N	91 35E
Hunter's Is.	35	22 20S	172 30E
Hunter, Port	35	32 0S	151 50E
Hunter, R.	35	32 35S	151 0E
‡Hunterdon	32	40 45N	74 30W
Huntingdon	32	40 30N	78 53W
Huntingdon	5	52 23N	0 10W
Huntington	5	54 0N	1 2W
Huntley	6	57 26N	2 45W
Huntsville	32	34 45N	86 45W
Hurd	19	41 57N	3 17W
Hurdah	5	22 15N	76 55E
Hurdwar	23	29 48N	78 10E
Hureona	24	25 30N	65 49E
‡Huron	32	44 30N	80 0W
Huron Lake	30, 31	44 40N	82 40W
Huron Tract	31	43 30N	81 40W
Hurrup	14, 15	56 49N	10 16E
Hurryah	23	24 16N	89 40E
Hurryhurr	22	14 30N	76 0E
Hurum	14	61 8N	8 50E
Hurva	15	55 59N	13 34E
Huryool	24	33 50N	69 45E
Husbye	14, 15	56 18N	8 12E
Husch	20	46 32N	28 9E
Husha	22	45 30N	129 8E
Hushinish	6	57 55N	7 3W
Husiatyn	11	49 55N	26 10E
‡Husum	15	54 30N	9 4E
Husun Gelan	24	32 52N	63 50E
Husunuk	24	34 44N	64 8E
Huszth	11	48 9N	23 14E
Hutalitch	20	43 25N	25 10E
Hutchinson	30	69 40N	131 25W
Hutt R.	35	28 18S	114 30E
Huttenburg	11	46 53N	14 35E
Hutton	6	55 10N	3 20W
Huttweilen	18	47 37N	8 54E
Hutwyl	18	47 8N	7 50E
Hutzferd	9	51 4N	8 32E
Huy	17	50 30N	5 10E
Huysse	17	50 56N	3 36E
Hvaloe	14	69 46N	18 20E
Hveen	15	55 56N	12 42E
Hvetlanda	14	57 26N	15 9E
Hvidsalden	30	64 55N	39 0W
H Vorsel	16	51 21N	5 14E
Hyabary	34	4 34S	70 15W
Hyacinthe	84	45 40S	72 50W

Names	Map	Lat.	Long.
Hyapura	34	3 20s	65 0w
Hyarua	34	2 30s	66 2w
Hyanre	16	53 22N	5 58E
Hycatu	34	2 58s	43 29w
‡Hyde	32	35 30N	76 15w
Hyderabad	22	25 25N	68 45E
Hydra Isle	21	37 20N	23 28E
Hydra	21	37 20N	23 21E
‡Hydrabad	23, 22	17 35N	79 0E
Hydrabad	23	25 28N	68 45E
Hydron	21	37 20N	23 18E
Hydurza	24	30 47N	66 50E
Hyenne	27	15 10N	17 10w
Hyllestad	14	61 9N	5 21E
Hyloo	16	52 36N	4 43E
Hyndlie	6	55 22N	2 41w
Hynish	6	56 28N	6 54w
Hypoliteshoef	16	52 59N	4 59E
Hythe	5	51 4N	1 3E
Hytta	14	66 16N	16 30E
‡Hyttens	15	54 30N	9 50E
H. Zwaluwe	16	51 41N	4 44E
I., R.	22	55 30N	101 50E
Iabouzo	19	40 50N	6 46w
Iachalal	20	41 52N	26 34E
Iacova	21	37 38N	22 11E
Iago Is.	27	14 54N	23 30w
Iagnevo	20	42 26N	21 53E
Iako	22	41 0N	96 0E
Iaiva	12	59 25N	59 30E
‡Iakouts	22	69 0N	112 0E
Iakoutsk	22	62 0N	129 0E
‡Iakoutsk	22	66 0N	133 0E
Ialikiui	20	42 55N	22 24E
Iamsk	22	59 30N	155 0E
Iana, R.	22	71 0N	135 0E
Ianboli	20	42 31N	26 18E
Iandinsk	22	54 40N	103 20E
Ianina	20	39 46N	20 56E
Iantza	21	37 1N	22 13E
Iuansk	4	57 17N	48 10E
Iarensk	4	61 52N	49 30E
Ia mon	7	54 6N	10 3w
Iaroslavl	4	57 33N	40 14E
Iaroslaw	11	50 0N	22 40E
Iaziowiec	11	48 54N	25 21E
Iastrow	10	53 24N	16 52E
Iauer	10	51 4N	16 12E
§Iaways	32	42 30N	95 30w
Iaworow	11	49 55N	23 21E
Ibaba	28	11 30N	37 30E
Iuanest	20	44 41N	24 21E
Ibar, R.	2	43 5N	20 50E
Ibarra	34	0 20N	78 29w
Ibbenbuhren	9	52 16N	7 40E
Ibbertson's Sound	30	52 30N	132 0w
Iberg	18	47 3N	8 47E
‡Iberville	3	30 15N	91 10w
Ioleam Megiddo	36	32 35N	35 12E
Iblowa	28	9 45N	41 10E
I[illegible]	27	12 22s	40 40E
Ibon	27	5 0N	6 0E
Ibrahim Isle	27	16 45s	49 55E
Ibrahim Baunas Ft.	24	26 33N	64 0E
Ibrahim Jooe, R.	24	33 38N	63 20E
Ibrain Kanshi	26	35 0N	44 58E
Ibridgi	20	40 40N	26 32E
Ibrim	28	22 28N	31 38E
Ica, R.	34	2 30s	71 0w
Ica	34	3 0s	68 30w
‡Iceland	4	65 0N	14 0w
Ichim	22	57 28N	71 0E
Ichini	20	41 38N	19 44E
Ichiman	20	42 18N	24 1E
Icolmkill, Isle	6	56 20N	6 28w
Icy Cape	30	70 30N	163 0w
Ida	16	53 6N	6 33E
Idanha Nova	19	39 53N	7 5w
Iddah, or Attah	27	6 58N	6 58E
I de Bugin	33	26 0N	97 2w
Idensalmi	12	63 13N	27 23E
Idinsk	22	53 40N	103 20E
Idolsburg	11	48 35N	15 28E
Idro, R.	13	45 50N	10 30E
Iedwabno	10	53 37N	20 54E
Iegindoc	15	56 39N	8 38E
Iekaterinoslav	4	48 26N	35 10E
Ielahouga	4	55 45N	52 20E
Ielaqni, R.	22	63 32N	89 0E
Ielatom	4	54 55N	41 10E
‡Ienibazar	4	42 44N	20 35E
Ienidja	20	40 47N	22 30E
Ienikini	20	41 19N	28 43E
Ieni Khan	20	43 40N	22 22E
Ienisei, R.	22	52 40N	92 40E
Ieniseisk	22	58 20N	92 20E
Ienisberg	18	46 42N	9 44E
Ieni Saghra	20	42 24N	26 5E
Ienotaevsk	4	47 15N	48 0E
Ierisse	21	39 20N	24 4E
Ierne	15	55 26N	8 30E
Iesau	10	54 35N	20 38E
Ieste	19	38 26N	2 23w
Iethira	36	31 22N	35 5E
Ietremov	4	52 55N	38 30E
Ietzel, L.	9	53 9N	11 11E
Ifonty	27	14 0s	50 2E
Iga, R.	22	49 20N	103 30E
Igenoe, Is.	14	71 2N	24 0E
Igla	11	48 55N	20 31E
Iglau	4	49 24N	15 33E
Iglesias	13	39 22N	8 28E
Ignatevsk	4	61 0N	42 5E
Igoumen	4	53 48N	28 25E
Igrane	11	43 11N	17 12E
Iguape	34	24 40s	47 29w
Iguazu, R.	34	26 0s	54 55w
Iguirre Bay	34	53 3s	65 58w
Ihaka	21	38 25N	20 43E
Iise Fiord	4	66 20N	23 30w
Ij Bobia	12	56 39N	52 45E
Ijo	12	65 24N	25 30E
Ijo River	12	65 26N	26 40E
Ikbar Oasis	27	19 58N	11 58E
Ikskul	12	56 55N	24 41E
Ikui	15	55 9N	10 56E
Il Campidano	13	39 30N	9 0E
Ilanz	18	46 46N	9 11E
Ildinsk	12	56 6N	53 40.
Ilescas	19	40 9N	3 52w
Ilestad	14	68 47N	16 44E
Ilfracombe	5	51 12N	4 7w
Ilgau	18	46 59N	8 43E
‡Ilheos	34	14 30s	39 30w
Il Horst	16	52 39N	6 19E
Iliaco, R.	21	37 49N	21 13E
Ilima, Lake	30	60 0N	154 35w
Ilimsk	22	56 50N	104 5E
Illana Bay	22	7 20N	123 40E
Illasi	13	45 30N	11 12E
Illawarra L.	35	34 30s	150 55E
Ille, R.	8	48 0N	1 45w
‡Illect Vilaine, Dep.	8	48 10N	1 30w
Illindis	30	40 30N	89 0w
‡Illinois	32	40 25N	88 45w
Illmitz	11	47 45N	17 9E
Illok	11	45 15N	19 46E
Illyefalva	11	45 45N	25 45E
‡Illyria	11	46 10N	14 40E
Ilm, R.	9	51 35N	9 30E
Ilmen, Lake	4	58 20N	31 20E
Ilori	12	42 30N	41 20E
Ilz	11	47 6N	15 56E
Im Boden	18	46 41N	8 16E
Im Grund	18	46 26N	7 17E
Im Loch	18	46 32N	8 18E
Iman Husson	24	29 50N	50 22E
Imandrai, Lake	4	68 0N	32 0E
Imataca	34	8 10N	61 8w
Imbro, Isle	20	40 8N	25 50E
Imensee	18	47 6N	8 27E
‡Imeretia	12	42 15N	43 15E
Imgellalib	28	14 0N	35 30E
Imhanzara	28	13 43N	35 50E
Imil, R.	22	45 30N	83 0E
Immenstadt	9	47 33N	10 15E
Imola	13	44 25N	11 40E
Imoschi	20	43 27N	17 15E
Imotiza	11	42 58N	17 41E
Impaako R.	29	31 35s	28 45E
Imperial Canal	25	35 0N	117 30E
Imperial Isle	19	39 5N	3 10E
Imsbruck	11	47 17N	11 25E
Imserrha	28	13 27N	36 12E
Imst	11	47 13N	10 47E
Inabi	26	38 40N	29 28w
Inanja	27	18 48s	45 10E
Inares	11	47 9N	19 20E
Inca	19	39 43N	2 50E
Inch	6	57 23N	2 41w
Inch	7	52 15N	9 50w
Inch, Pt.	7	52 7N	9 56w
Inch, Isle	7	55 7N	7 30w
Inch Loch	6	57 8N	3 52w
Inchiguin Mnts	7	52 55N	85 0w
Inchard, Loch	6	58 26N	4 57w
Inchan Khinghan	22	44 50N	118 30E
Inches	6	55 37N	8 59w
Inching Kiang	22	44 0N	116 0E
Inchigeelagh	7	51 50N	9 4w
Inchkeith	6	56 2N	3 52w
Inchkenny	7	51 51N	8 32w
Inchlaggon	7	57 7N	4 56w
Indal	14	62 35N	16 19E
Indal, R.	11	62 0N	16 20E
Indaman	17	46 55N	130 0E
Indchigis	20	41 9N	28 26E
‡Independence	32	35 40N	91 40w
Independencia Ft.	34	37 40s	59 29w
‡Independent Tartary	17	41 0N	64 0E
Ingoldmells	5	53 15N	0 20w
,, Fort	30	48 0N	105 50w
,, Head	35	25 0s	153 35E
,, Inlet	32	27 25N	80 29w
,, Mounds	32	41 50N	96 15w
,, R.	32	28 30N	80 10w
‡Indian Territory	31	44 10N	81 20w
Indian Town	32	36 35N	75 50w
‡Indiana	30	40 0N	85 55w
Indianapolis	30, 32	39 45N	85 59w
Indigirka	22	70 0N	149 0E
Indje Carasu, R.	20	40 16N	22 17E
Indjeh, Cape	26	42 4N	34 55E
Indoor	23	22 40N	75 40E
Indos	23	23 15N	87 33E
Indre, R.	8	47 5N	1 0E
‡Indre, Depart.	8	46 46N	1 30E
‡Indre & Loire	8	47 20N	0 44E
Indus, R.	22	29 0N	70 0E
Indus, Mths. of	23, 22	24 0N	68 0E
Ineboli	26	41 59N	33 50E
Ineik Perikiui	20	43 29N	27 3E
Infanta, Cape	29	34 40s	20 45E
Infiesto	19	43 19N	5 19w
Ingenoe Isle	14	71 0N	24 0E
‡Ingham	32	42 35N	84 30w
Inglemunster	17	50 56N	3 16E
Inglesia	19	38 41N	1 28E
Inglesias	4	39 22N	8 26E
Inglis Bay	30	65 58N	61 40w
Ingoda, R.	22	51 33N	115 50E
Ingolfs Hofde	4	63 30N	17 50w
Ingstrup	14	57 19N	9 44E
Ingurly	26	39 28N	35 6E
Inhambane	27	24 0s	35 0E
‡Inhambane	27	24 28s	34 7E
Inhambane, R.	27	23 14s	34 29E
Inhambupe	34	11 55s	37 55w
Inhampura	27	25 11s	33 27E
Inidje	20	40 59N	24 55E
Inirida, R.	34	2 50N	69 40w
Inishannon	7	57 46N	8 40w
Inistiogue	7	52 28N	7 2w
Injellee	20	21 50N	88 0E
Inn	6	57 26N	3 21w
Inn	6	57 46N	5 34w
Inn, R.	18	46 37N	10 0E
Innfield	7	53 25N	6 50w
Innisbeg	7	55 11N	8 10w
Innisbofin Isle	7	55 10N	8 12w
Inniscroan	7	54 12N	9 91w
Innisdalla	7	53 40N	10 1w
Innisfree	7	54 58N	8 29w
Innis Glora	7	54 12N	10 6w
Innishark	7	53 38N	10 16w
Innishere	7	53 3N	9 30w
Innisherkin	7	51 35N	9 25w
Innishowen Hd.	7	55 14N	6 57w
Inniskea, Sth.	7	54 16N	10 10w
Inniskeen	7	55 8N	6 20w
Inniskeeragh	7	54 12N	10 3w
Innismaan	7	53 5N	9 35w
Innismagrath	7	54 13N	8 6w
Innismunay	7	54 27N	8 40w
Innistioge	7	52 30N	7 6w
Innistrahul	7	55 26N	7 13w
Innisturk	7	53 42N	10 5w
Innistymond	7	52 57N	9 9w
Innsbruck	4	47 17N	11 25E
Inny Bay	7	51 51N	10 9w
Inonia	21	37 52N	22 24E
Inowrazlaw	10	52 48N	18 20E
Insara	12	54 5N	44 20E
Inslov	15	55 28N	9 57E
Insou	26	39 5N	32 56E
Inster, R.	10	54 45N	22 50E
Insterburg	10	54 38N	21 48E
‡Interior	32	29 20N	90 15w
Interview Is.	22	14 0N	92 50E
Intragna	18	46 12N	8 40E
Inver	7	54 15N	9 48w
Inver	6	58 10N	5 10w
Inver Bay	7	54 39N	82 1w
Inver Bervie	6	56 52N	2 21w
Inveran	7	53 14N	9 18w
Inverarity	6	50 36N	2 54w
Inverary	6	56 15N	5 5w
Inveraslie	6	57 59N	4 40w
Invergeldie	6	57 1N	3 12w
Inverkeithing	6	56 2N	3 36w
Invermorrison	6	57 14N	4 34w
Invernahaven	6	57 2N	4 12w
Inverness	6	57 29N	4 11w
Invernetty	6	57 29N	1 51w
Invergelder	6	57 4N	3 15w
Investigator's Isles	35	33 52s	134 18E
Ioanini	4	39 46N	20 53E
Iohannisburg	10	53 37N	21 54E
Iomaas, R.	29	30 7s	30 51E
Ionian Is.	4, 21	37 10N	21 20E
Iordkar	14	55 1N	9 20E
Iotapata	36	33 1N	35 20E
Iondoma	22	59 0N	134 7E
Iong, R.	12	60 46N	45 58E
Iontra	21	37 6N	22 8E
‡Ioway	32	42 20N	90 0w
Ipeick	20	42 22N	20 33E
Ips	11	48 10N	15 5E
Ipsala	20	41 3N	26 23E
Ipsambol	28	22 15N	31 32E
Ipsera	26	38 37N	25 38E
Ipsili Hissar	26	37 46N	28 45E
Ipswich	5	52 5N	1 8E
Ipswich	35	27 0s	152 45E
Iqualada	19	41 34N	1 26E
Iquiquel & Port	34	20 2s	70 15w
‡Irak Arabi	26	32 30N	45 0E
Irawbeaga Bay	7	55 17N	7 18w
Irby Pt.	35	34 30s	118 56E
‡Iredell	32	35 45N	80 50w
Ireland's Eye	7	53 24N	6 4w
Irish Channel	4	51 0N	7 0w
Irish Sea	7	54 0N	5 0w
‡Irkoutsk	22	52 30N	104 40E
Irknt, R.	22	52 7N	104 2E
Iron	32	46 40N	89 40w
Iron Bridge	5	52 39N	2 30w
Iroston	7	55 1N	6 10w
Irrava Creek	35	29 0s	145 0E
Irrawaddy, Mouth	22	16 20N	95 0E
Irvine	30	37 30N	83 59w
Irvine	6	55 36N	4 40w
Irvine's Town	7	54 26N	7 39w
Irwin	32	31 35N	83 30w
Irwinton	32	32 45N	83 2w
Irzcendamnie	16	51 29N	4 3E
Isaac, R.	8	47 36N	2 8w
Isaca	27	14 30N	4 24w
Isaktchi	20	45 13N	28 30E
Isaldi	26	38 36N	31 23E
‡Isar	11	48 6N	11 37E
Isbarta	26	37 46N	31 50E
Isbat	20	41 16N	20 29E
Ischel	11	47 42N	13 40E
Ischia, I.	13	40 42N	13 52E
Iseford	7	54 12N	9 3w
Isegheim	17	50 56N	3 14E
Iselle	18	46 14N	8 13E
Isenthal	18	46 54N	8 34E
Iseo, L.	13	45 45N	10 45E
Iser, Point	29	33 15s	18 6E
‡Isere, Depart.	8	45 15N	5 30E
Iserlolm	10	51 24N	7 42E
Isernia	13	41 34N	14 13E
Isernone, Val.	18	46 14N	8 32E
Ishailah	28	31 29N	26 50E
Ishkeh	26	38 16N	29 59E
Ishli	4	54 0N	55 30E
Isigny	8	49 18N	1 5w
Iskenderoon	26	36 33N	36 13E
Isker, R.	20	42 10N	23 4E
Isla, Isle of	6	55 50N	6 12w
Isla del Padre	33	26 54N	97 0w
Isladi	20	42 37N	24 17E
Islamabad	23	33 45N	75 45E
‡Island	30	55 30N	94 30w
Island L.	30	60 33N	98 30w
Island Point	35	30 15s	115 5E
Islatz	20	43 43N	24 44E
‡Isle of France	8	48 50N	2 10w
Isle of France, Is.	27	20 10s	57 30E
Isle of Man	5	54 15N	4 30w
Isle Brava	27	14 34N	24 32w
Isles de Loss	27	9 4N	14 0w
Isle, Great	7	51 53N	8 16w
Isle of Pines	30	21 55s	83 0E
Isles na Monach	6	57 28N	7 35w
Isles of Anan	17	53 5N	9 40w
Ismail	12	45 4N	28 20E
Ismid	26	41 40N	29 58E
Ismid, Gulf of	20	40 44N	29 10E
Ismil	26	37 43N	33 12E
Isna	19	39 56N	7 43w
Isnebol	20	43 24N	22 31E
Isnik	26	40 23N	29 46E
Isola	13	39 4N	17 5E
Ispera	20	40 36N	41 58E
Ispeentigh	24	31 27N	66 10E
Israel, Cape	34	15 18N	42 10E
Issel	17	52 0N	4 40E
Isseltwald	18	46 42N	7 57E
Isser, R.	15	36 16N	12 15E
Isserhofen	9	48 44N	12 53E
Issigeac	8	44 46N	0 36E
Issoire	8	45 32N	3 18E
Issoudun	8	46 57N	2 2E
Istapa	30	17 50N	101 0w
Isthmus of Suez	28	30 25N	32 45E
Istifan	26	42 0N	34 36E
Istillar, Gulf of	20	40 28N	23 55E
Istip	20	41 36N	22 10E
‡Istmo	34	9 0N	79 0w
‡Istria	11	45 10N	13 0E
Istvandy	11	46 2N	17 41E
Isuela	19	41 37N	0 48E
Itabyrion	36	32 42N	35 24E
Italah	26	38 38N	28 48E
Itama, R.	34	5 30s	53 0w
Itaparica	34	13 0s	38 44w
Itapemirim	34	21 20s	40 56w
Itapetininga	34	23 40s	48 29w
Itapeva	34	28 30s	49 59w
Itapicura	34	3 50s	44 20w
Itau	34	21 23s	62 20w
‡Itchil	20	36 30N	33 40E
Itegem	17	51 7N	4 43E
Ithaca	32	42 15N	76 38w
Itibliks Fiord	30	66 0N	50 30w
Iton, R.	8	48 55N	1 0E
Ituræa (Jedur)	36	33 10N	36 10E
Iturup Isle	22	44 50N	147 30E
Itzehoe	15	53 55N	0 33E
§Iukagires	22	68 50N	146 0E
Iusa, R.	19	39 53N	5 4w
Iutcice	20	44 4N	18 18E
Iuterbock	10	52 50N	13 6E
Ivahy, R.	34	23 0s	53 0w
Ivalo, or India R.	12	68 30N	26 30E
Ivanich	11	45 44N	16 25E
Ivanesli	20	40 33N	27 25E
Ivanovczo	20	44 9N	20 25E
Ivankarn	14	60 47N	18 48E
Ivanska	20	44 50N	17 16E
Ivatzevnchi	12	52 45N	25 20E
Iventoza	28	13 0N	39 52E
Iveragh Mts.	7	51 55N	10 5w
Ivere	15	55 12N	8 38E
Ivinheyma, R.	34	22 10s	55 0w
Ivica	4, 19	38 56N	1 25E
‡Ivory Coast	27	5 50N	5 0w
Ivory Town	27	5 15N	4 15w
Ivot	18	50 30N	5 32E
Ivrea	13	45 28N	7 55E
Ivucktoke Inlet	30	54 0N	58 0w
Ixar	19	41 18N	0 5w
I-yang	25	34 10N	112 31E
‡Izard	32	36 15N	92 30w
Izet	17	50 42N	5 21E
Izhya	27	20 45N	13 58E
Iziom	4	49 14N	37 15E
Izsak	11	46 45N	19 28E
Izselga	12	62 32N	35 40E
Izveriik	20	43 30N	22 19E
Jaar, R	16	50 47N	5 33E
Jaarsveld	16	51 58N	4 59E
Jabakshur	26	38 50N	39 52E
Jabalon, R.	19	38 55N	3 53w
Jabbok, R.	36	32 16N	35 44E
Jabeke	17	51 11N	3 5E
Jabesh Gilead	36	32 30N	35 45E
Jablanacz	11	44 44N	14 53E
Jablunkau	11	49 35N	18 45E
Jaca	19	42 32N	0 32w
Jacksborough	32	36 22N	83 55w
Jackson	31	46 15N	67 40w
Jackson	30, 32	32 15N	90 28w
Jackson, Port	35	34 0s	151 10E
Jackson	32	35 43N	88 43w
‡Jackson, 8 Cos.	32		
Jacksonborough	32	32 45N	81 35w
Jacksonville	32	30 15N	82 0w
Jacksonville	32	39 42N	90 9w
Jacobah	27	9 17N	9 15E
Jacobina	34	11 50s	41 0w
Jacob's Bridge	36	33 3N	35 40E
Jacobs Kraal	29	29 29s	31 6E
Jacob's Well	36	32 17N	35 20E
Jacobshavn	30	68 58N	50 40w
Jacobstad	4	63 40N	22 40E
Jacome	30	32 30N	105 55w
Jacova	20	42 14N	20 51E
Jacuhy, S. Car	34	20 58s	47 33w
Jacuna Isle	22	30 30N	130 50E
Jada Palma	34	11 30s	49 0w
Jadraque	19	40 56N	2 55w
‡Jaen	4, 19	37 56N	3 30w
‡Jaen	34	5 20s	78 35w
Jaffatine	28	27 23N	33 50E
Jafnapatam	22	9 44N	80 10E
Jagdigeen	26	6 58N	37 42E
‡Jagerspruis	15	55 50N	11 59E
Jagerspruis	15	55 54N	11 59E
Jaghi	27	15 38N	10 15w
Jagodin	4, 20	43 45N	21 14E
Jagst	9	49 17N	9 47E
Jagstberg	9	49 21N	9 46E
Jagur	24	28 19N	68 45E
Jahaz	36	31 43N	35 55E
Jahde	9	53 30N	8 15E
Jalunka	11	44 56N	20 48E
Jaicze	20	44 21N	17 17E
Jaija	24	33 29N	62 19E
Jaik	22	47 0N	52 0E
Jaipoor	23	26 58N	75 47E
Jako	11	47 11N	17 40E
Jakolishi	27	10 6N	0 43E
Jalhay	17	50 38N	6 3E
Jaliba	27	17 0N	2 0w
Jaliba	27	4 20N	6 0w
Jalk	24	28 35N	62 55E
Jallorek	20	44 2N	19 31E
Jallore	23	25 13N	72 20E
Jalomnitza, R.	20	44 33N	27 40E
Jalon, R.	19	41 54N	1 3w
Jalour	23	26 10N	79 20E
Jalussa	26	35 28N	34 9E
Jamaica Isle	10	18 30N	77 30w
Jaman Mount	18	46 28N	6 58E
Jambootar	24	26 0N	66 45w
Jamburan	24	33 55N	62 30w
‡James	32	30 0N	91 0w
James Bay	30	53 0N	81 0w
James' Peak	33	38 58N	104 58w
James Point	32	25 14N	76 20w
James R. & C.	32	37 36N	79 0w
James Town	7	53 55N	8 2w
James Town	27	16 0s	6 9w
Jameson's Land	30	71 15N	27 0w
Jamignon	17	50 22N	2 26E
Jamina	11	44 55N	19 0E
Jamnia, or Jabuah	36	31 52N	34 44E
Jamthaler Mts.	18	46 50N	10 10E
Jamund Lake	10	54 15N	16 15E
Jana	34	6 10s	60 40w
Jand	20	41 41N	27 25E
Jandula, R.	19	38 2N	4 7w
Janoshaze	11	47 5N	17 10E
Janow	11	49 51N	23 42E
Janowitz	11	49 15N	13 9E
Janquera	19	37 50N	2 26w
Jansi	23	25 20N	78 40E
Jao-ping	25	24 0N	116 33E
Japan	24	7 30N	112 10E
Japan, Is.	22	36 0N	140 0E
Japan, Sea of	22	40 0N	135 0E
Jaquesila, R.	30	36 20N	112 35w
Jaraicejo	19	39 33N	5 41w
Jaraiz	19	40 8N	5 44w
Jarak	11	44 56N	19 48E
Jardines	30	21 30N	82 0w
§Jarlsberg	14	59 20N	10 20E
Jarmelli	26	39 52N	39 37E

NAMES	MAP	LAT.	LONG.
Jarocta	29	14 30N	41 24E
Jarotschew	10	51 68N	17 17E
Jaronia, R.	19	40 8N	3 33W
Jaroslaw	4	50 0N	22 40E
Jaryezow	11	49 63N	24 11E
Jasaie	11	49 12N	23 6E
Jason Is.	34	51 12N	61 27W
‡Jasper	32	33 20N	83 36W
Jassen	10	54 18N	22 42E
Jassogne	17	50 33N	8 3E
Jassy	4	47 4N	27 23E
Jasz Bereny	11	47 31N	19 65E
Jaszka	11	45 42N	15 43E
Jauche	17	50 42N	2 58E
Jaugghooree	24	34 25N	66 1E
Jauja	34	11 47S	75 15W
Jaunpoor	23	25 57N	82 47E
Jaupanie	11	45 5N	18 47E
Java Island	22	7 30S	110 0E
Javaloyas	19	40 21N	1 21W
Javen Sea	22	5 0N	113 0E
Javilla	34	35 20S	08 1W
Jaxartes, R.	22	45 0N	61 35E
Jazer	36	31 59N	35 54E
Jazikovo	12	55 18N	46 29E
Jean, St.	8	47 9N	5 11E
Jean, St.	30	47 18N	70 24W
Jeb Wanougah	19	35 40N	4 15E
Jebel Akaha al Soughair	28	31 0N	26 25E
Jehel Gerdoba	28	30 0N	25 30E
Jehel Mogharah	28	30 0N	27 30E
Jehel Shamar	22	29 17N	41 0E
Jedburgh	6	55 28N	2 35W
Jeddore Harbour	81	44 40N	53 8W
Jediff	26	36 20N	37 35E
Jedo	22	35 50N	139 50E
Jefferson	30, 32	38 30N	92 3W
‡ Jefferson 15 Cos.	32		
Jefferson's R.	33	45 22N	111 3W
Jeffersonton	30	36 5N	81 15E
Jehan Cape	34	28 39N	33 18E
Jeja Kullah	24	32 2N	65 23E
Jeldersdorf	11	48 12N	16 31E
Jelingen	20	37 22N	44 11E
Jellovatz	20	45 4N	16 43E
Jellum	16	52 10N	5 49E
Jelmsöe, Is.	14	71 1N	24 30E
Jelum, R.	23	32 0N	73 0E
Jemeppe	17	50 28N	3 41E
Jem, R.	22	48 30N	55 26E
Jemlah	23	29 20N	81 27E
Jemnuck	26	37 25N	37 14E
Jemptland	14	63 30N	14 30E
Jenghel	22	40 20N	64 40E
Jenikeni	20	41 29N	23 0E
Jena	9	50 57N	11 38E
Jenneh	27	13 30N	4 30W
‡ Jennings	32	39 0N	85 30W
Jepe, R.	34	3 50N	64 52W
Jepee	20	44 29N	18 12E
Jeracovouni	21	38 2N	22 50E
Jerbah	27	33 50N	11 0E
Jerbend	22	40 18N	59 58E
Jere	17	50 42N	5 11E
Jeremie Sound	31	48 50N	59 20W
Jericho	30	31 54N	35 28E
Jericoacoara	34	2 38S	40 20W
Jerjeau	8	47 52N	2 9E
Jerle, R.	19	39 57N	6 8W
Jersey	8	49 15N	2 5W
‡Jersey, New	31	40 0N	75 0W
Jersie	15	55 30N	12 12E
Jerusalem (El Kuds)	36	31 47N	35 13E
Jerzey	11	45 28N	21 42E
Jervis Bay	35	35 8S	150 48E
Jervis I.	35	0 4S	170 0W
Jerumenha	34	7 0S	44 1W
Jerusalem	22	31 48N	35 10E
Jessberg	9	51 0N	9 5E
Jesera	20	43 5N	19 22E
Jesjoki, R.	14	62 20N	24 20E
‡Jessamine	32	37 50N	84 25W
Jesseno	20	43 53N	21 20E
Jestetten	18	47 39N	8 34E
Jesulum	22	26 50N	71 8E
Jesus	34	26 58S	56 58W
Jesus	34	18 40S	63 0W
Jesus Maria	30	22 35N	104 0W
Jetteudal	14	61 59N	17 21E
Jever	9	53 34N	7 56E
Jewunee	24	25 10N	51 40E
Jeypoor	22	27 5N	75 35E
Jeysulman	23	28 48N	71 6E
‡Jezireh	26	37 21N	41 57E
Jezreel	36	32 33N	35 19E
‡Jalawan	24	27 20N	57 20E
Jharos Bereny	11	46 18N	17 10E
Jigitza	20	45 20N	28 0E
Jhodpoor	23	26 20N	73 10E
Jhow	24	26 21N	65 54E
Jib Zarrain	24	25 18N	63 11E
Jiddah, or Djiddah	22	21 27N	39 15E
Jidi, R.	27	33 10N	7 0E
Jigansk Krasnoi	22	60 0N	126 10E
JjemekaSlohoda	4	04 20N	53 41E
Jijansk	22	66 0N	127 0E
Jijijinsk	22	61 50N	159 0E

NAMES	MAP	LAT.	LONG.
Jillip	27	1 45N	44 38E
Jilolo Isle	22	0 60N	128 0E
Jinnien	15	64 6N	9 48E
Jitomir	4, 12	50 20N	28 29E
Jizzik	22	40 30N	67 10E
Joaeen Fort	24	32 26N	51 40E
Joal	27	14 18N	16 14W
Joanna	27	12 33N	44 25E
Joanluho	19	40 33N	8 0W
Joazeiro	34	10 0S	41 30W
Jobbega	16	52 59N	6 4E
Joch	18	45 48N	8 23E
Jock	14	66 35N	22 40E
Jockmock	14	65 27N	20 48E
Jodar Mora	19	37 46N	3 31W
Jo-doigne	17	50 43N	4 53E
‡Joe Davis Co.	32	42 0N	89 0W
Joensu	12	62 25N	25 59E
Johu o' Groats	6	68 39N	3 5W
John's, R.	32	46 45N	87 35W
‡Johneon	32	87 20N	88 50W
‡Johnson	32	39 30N	85 9W
‡Johnson	32	35 38N	78 20W
Johnsport	7	54 19N	8 33W
Johnston Ranges	35	23 45S	143 80E
Johnstons St.	7	53 47N	7 36W
Johnstown	7	53 14N	6 35W
Johnstown	7	52 68N	8 9W
Johnstown	22	52 48N	6 56W
‡Johnstown	31	44 22N	76 20W
Johnstown	31	44 40N	75 30W
Joigny	8	48 6N	3 50E
Joinville	8	48 26N	6 9W
Jokhy	14	69 42N	25 32E
Jokijalka	12, 14	67 22N	23 59E
‡Joklefield	14	59 9N	7 0E
Jokneam	35	32 48N	35 4E
Jolmsoe	14	71 0N	24 22E
‡Jones	32	33 0N	83 30W
‡Jones	32	35 0N	77 15W
Joneshorough	7	54 4N	8 17W
Joneshorough	32	37 12N	82 5W
Jones Sound	30	76 20N	80 0W
Jonesville	30	36 40N	83 0W
‡Jonkoping	14	57 30N	14 25E
Jonzac	8	45 31N	0 31W
Joonaghur	22	21 35N	70 37E
Jooruk	24	29 46N	65 40E
Joppa (Yafa)	36	32 3N	34 44E
Jordan	36	32 30N	35 39E
Jordan, R.	30	32 57N	35 33E
Jordan, R.	36	32 20N	35 37E
Jordanow	11	49 38N	19 43E
Jordlose	15	55 13N	10 9E
Jorgastak	14	69 10N	25 59E
Jorgen Ford	14	52 6N	6 28E
Jorhat	22	26 45N	94 12E
Jorouk, R.	20	41 37N	41 40E
‡Joseph, St.	32	42 0N	85 30W
Joseph's Tomb	36	32 18N	35 19E
Josephstadt	11	50 20N	15 54E
Joux, Lake	18	45 38N	6 15E
Jovis Hydreum	28	14 58N	34 0E
Ju	25	34 18N	112 59E
Ju Chui, R.	25	3 50N	113 40E
Juan de Nova	27	17 58S	42 45E
Juanico, Str.	22	10 50N	125 20E
Juba	27	1 10S	42 15E
Jubal	28	27 32N	33 47E
Jubbulpoor	23	23 17N	80 0E
Juby, Cape	27	28 0N	13 30W
Jucar, R.	19	39 14N	1 9W
Juckow	23	30 12N	71 47E
Judœa	36	31 35N	35 5E
Judenbach	9	50 24N	11 10E
Jugduluk	24	34 26N	59 50E
Juhaune	24	28 50N	58 19E
Juist	9	53 41N	7 2E
Jukkasjarvi	14	67 50N	21 0E
Jukogorsh	4	65 30N	44 58E
Jukstein	10	54 68N	22 13E
Jul	24	27 46N	67 46E
Julabad	24	34 30N	70 28E
Julian Khan	24	55 9N	63 12E
Julians Haab	30	60 45N	46 10W
Julianstown	7	53 40N	6 18W
Juliers	16	50 56N	8 20E
Jumbo	23	32 40N	74 40E
Jumeeat	24	32 45N	67 8E
Jumilla	19	38 28N	1 25W
Jumkalo	24	30 28N	69 45E
Jumna, R.	23	27 25N	78 25E
Juuction Bay	35	11 48S	134 10E
Jundaihy	34	23 20S	46 69W
Jungbunslaw	11	50 23N	14 55E
Jungeen	24	25 55N	59 40E
Jungfrau	18	46 33N	8 3E
Junglinster	17	50 43N	6 18E
Jung's Hd.	15	55 8N	12 12E
Junin	34	11 0S	75 20W
Junk-ceylon Is.	22	7 50N	98 20E
Junqueiro	19	41 23N	7 0W
Jupille	17	50 42N	5 39E
Juprelle	17	50 45N	5 32E
‡Jura, Depart.	8	48 45N	5 45E
Jura, Isle	6	55 3N	5 62W
Jura, Sound of	6	56 0N	5 45W
Juranisi	20	39 25N	24 9E
Jurbise	17	50 32N	2 52E
Jurby, Pt.	5	54 28N	4 35W
Jurev Polskoi	12	56 30N	39 30E
Juria, R.	34	7 0S	68 29W
Jurien, Isle	35	8 39S	151 25E

NAMES	MAP	LAT.	LONG.
Jurinska	22	61 0N	126 0E
Jurjeni	20	48 38N	27 14E
Jurumenha	19	38 43N	7 15W
Juruti	34	3 30S	55 45W
Justedal	14	61 39N	7 19E
Jutay, R.	34	7 30S	70 30W
‡Jutland	14, 15	56 30N	9 30E
Jutphaas	16	52 8N	5 6E
Juttah	36	31 29N	35 9E
Jyhoon, R.	26	37 15N	35 46E
‡Jylland	15	56 30N	9 30E
Jyntianpoor	25	25 5N	92 0E
K. Ameen Khan	24	33 13N	62 55E
K. Beiloi	12	48 5N	49 10E
K. Pelenei	12	49 9N	27 45E
K. Popovk	12	51 19N	46 10E
K. Solenoi	12	48 40N	49 41E
Kaabas Mountains	29	29 5S	19 42E
Kaabi's Kraal	29	30 13S	24 11E
Kaama, R.	12	55 5N	49 30E
Kaalasjarvi	14	67 46N	20 40E
Kaapajarvi	12	83 45N	25 20E
Kaarseholle	16	55 3N	10 51E
Kaas	14, 15	56 36N	9 45E
Kaastrup	14	57 2N	8 43E
Kaavi	12	62 52N	28 39E
Kabeltouw	29	32 50S	21 59E
Kahenda	27	5 23S	12 25E
Kabousee, R.	29	32 22S	26 59E
Kabrera	21	36 42N	21 47E
Kahrova	20	42 53N	25 28E
Kahuji	20	47 10N	26 29E
Kabura	21	37 29N	22 54E
Kabura Kdokyna	21	36 49N	22 42E
Kachi	22	28 5N	82 46E
Kadrup	14, 15	56 45N	8 44E
Kadnikov	4	59 32N	41 5E
Kaeldekirchen	9	61 22N	5 16E
Kafar Tutha	26	36 58N	40 21E
Kaff Al	27	35 20N	8 30E
Kaffer Bg.	29	33 0S	26 11E
Kafferkuyl, R.	29	34 15S	24 40E
Kaftan	20	42 28N	26 50E
Kagal	12	59 39N	25 39E
Kagia	28	13 30N	28 40E
Kagisman	26	40 4N	43 10E
Kagiswyl	18	46 54N	8 17E
Kai	4	59 47N	53 10E
Kaiam	4	55 0N	49 50E
Kaiana	4	64 30N	29 0E
Kaiborg Pt.	15	54 53N	10 2E
Kaifa Mala	20	41 66N	20 7E
Kai-fong-foo	25	34 50N	114 33E
Kaigorodsk	12	60 19N	60 50E
Kaikaches	30	27 15N	98 58W
Kaikum, R.	29	24 30S	17 62E
Kallub	28	45 0N	30 21E
Kairi	12	45 59N	33 45E
Kaieersesch	10	50 17N	7 8E
Kaiserstuhl	18	47 33N	8 25E
Kaissaria	26	38 42N	35 16E
Kaitom, R.	14	67 40N	20 0E
Kaiwanna	34	2 28N	60 27W
Kajano	4	64 7N	27 40E
Kajeldere	20	43 24N	27 0E
Kajoualwang, L.	31	47 47N	72 2W
Kakacolo	21	37 41N	21 22E
Kakain	20	44 10N	18 10E
Kakandy	27	11 14N	14 10W
Kakova	4	46 60N	33 58E
Kaku Shah	24	30 8N	68 19E
Kala	26	37 5N	42 15E
Kala Al	27	32 22N	6 19W
Kalaat Seïd-jar	26	35 11N	36 45E
Kalafut	20	43 65N	23 0E
Kalakria, Cape	4	43 20N	28 33E
Kalamita	21	38 45N	20 38E
Kalamata	21	37 10N	22 8E
Kalamas	20	39 32N	20 50E
‡ Kalamazoo and R.	32	42 20N	85 35W
Kalamo Isle	21	38 35N	20 54E
Kalan	25	38 40N	111 20E
Kalandra	26	36 7N	32 32E
Kalanzoo, R.	32	42 20N	85 30W
Kalata	11	38 17N	20 24E
Kalavrita	21	37 39N	22 10E
Kalbanovek	22	57 25N	84 5E
Kaleg	24	25 33N	59 40E
Kalegskoi	4	53 20N	42 20E
Kaleh-keui	26	40 22N	39 50E
Kales	6	57 10N	7 19W
Kalevug, B.	15	56 16N	10 25E
Kalf	14	57 20N	13 10E
Kalgalakshd	12	65 45N	34 40E
Kalgan	25	40 59N	115 1E
Kali, R.	14	57 40N	21 10E
Kalimanesti	20	45 20N	27 10E
Kalinovsk	4	49 10N	52 0E
Kalisz	4	51 47N	18 16E
Kallx	4	65 65N	23 12E
Kalix, R.	4, 14	67 50N	22 0E
Kalkali	20	43 47N	23 24E
Kal Kamenka	12	50 43N	45 20E
Kalla	14	57 6N	17 3E
Kallandere	20	41 53N	21 20E
Kallerup	14, 15	56 55N	8 37E
Kallidrome	21	39 0N	21 46E
Kalln	14	63 32N	12 40E
‡Kalloe	14, 15	56 22N	10 30E
Kallpoorukan	24	28 2N	51 47E

NAMES	MAP	LAT.	LONG.
Kalmar	4, 14, 15	56 45N	10 23E
Kalmar Sound	14	57 0N	16 40E
Kalua	20	43 31N	22 30E
Kalna	11	48 9N	18 31E
Kalnlkova	12	49 7N	62 0E
Kaloper	20	42 34N	25 10E
Kalos	11	46 55N	18 31E
Kaloosa	4	46 25N	19 10E
Kalouga	4	54 32N	30 5E
Kalova	20	43 36N	26 32E
Kalpaki	21	37 42N	22 36E
Kaltah	22	27 40N	39 29E
Kaltbrun	18	47 11N	9 1E
Kaltbud	18	46 56N	8 9E
Kalten	12	46 21N	47 41E
Kaltern	11	46 25N	18 21E
Kaluga	12	54 30N	36 4E
Kalughier	20	43 35N	28 33E
Kalumna, R.	29	33 6S	27 32E
Kalybea	20	41 17N	25 69E
Kam	17	50 38N	3 24E
Kama	29	29 8S	17 10E
Kama, R.	4	60 0N	54 0E
Kamadan Oulu	26	37 0N	33 5E
Kamakams	29	25 45S	17 30E
Kamalsu	11	44 58N	27 5E
Kamara	21	38 44N	22 36E
Kamarovka	12	51 0N	32 1E
Kamechlou Bay	25	16 10N	61 40E
Kameel, R.	29	27 40S	24 0E
Kameel Hill	29	27 45S	24 0E
Kamenetza	22	38 7N	21 41E
Kamenopol	20	43 18N	23 57E
Kamenska	15	48 39N	40 5E
Kameryk	15	52 8N	4 54E
Kamesino	12	58 22N	58 10E
Kamhinspr	27	27 65N	28 0E
Kamichetz	4	48 48N	26 40E
Kamies Mts.	29	30 15S	18 15E
KamionkaStrzumilowa	11	50 6N	24 20E
KamishiLakes	25	47 40N	67 0E
Kamisiliar	12	43 33N	39 59E
Kamishin	12	50 10N	45 9E
Kamisseh	28	29 5N	26 3E
Kamlos	11	45 54N	20 45E
Kammurd	24	35 4N	67 50E
Kamnitz	11	50 47N	14 25E
Kamop, R.	29	26 52S	18 15E
‡Kamouraske	31	47 20N	70 4W
Kamp	16	52 43N	4 39E
Kampanivka	12	48 16N	32 12E
Kampen	16	52 33N	5 65E
Kampen	15	54 23N	9 44E
Kampong	11	1 19S	103 10E
Kamsara	22	52 3N	95 50E
Kamska	12	44 40N	45 59E
Kamtchik, R.	20	42 53N	27 5E
Kamtchuga	12	50 59N	43 20E
‡ Kamtschatka	22	57 0N	160 0E
Kamtschatka, N.	22	55 35N	153 0E
Kamtschatka, Sea	22	52 0N	175 0W
Kamychin	4	50 10N	44 50E
Kan	25	34 30N	108 6E
Kana	12	62 15N	23 0E
Kanadet	12	53 30N	47 40E
Kanah	36	33 12N	35 17E
Kanaitzes	30	58 57N	155 0W
Kanaki	26	34 25N	45 7E
Kanali	20	39 4N	20 38E
Kanara	20	42 4N	27 11E
Kancianga	30	66 30N	65 10W
Kanda and Kondi	27	4 18N	15 10W
Kandahar	22	32 30N	66 18E
Kandalaskaia	4	67 8N	32 50E
Kandalask, Gulf of	12	68 40N	34 0E
Kandalitch	20	43 24N	25 38E
Kandersteg	18	46 31N	7 40E
Kandi	23, 22	7 20N	80 47E
Kandibina	12	47 9N	32 20E
Kandili, Cape	21	38 45N	23 42E
Kaudjar	28	15 47N	32 45E
‡ Kanem	27	15 0N	16 20E
Kangaroo Isle	35	35 45S	137 20E
Kangen	25	18 41N	108 21E
Kangosima	22	31 43N	130 40E
Kan-hou-choui	25	37 50N	106 10E
Kanin Nos Cape	21	68 38N	43 40E
Kanisa	11	46 12N	16 6E
Kaniskaia	12	67 40N	45 0E
Kankakee, R.	32	41 13N	87 15W
Kankeouy	25	36 1N	104 40E
Kankiang	25	29 0N	116 30E
Kankula	20	43 84N	18 4E
Kanlounam	26	35 50N	36 58E
‡Kannaland	29	33 45S	21 5E
Kauneyho	26	33 8N	30 0E
Kano	27	12 0N	7 54E
Kansas, R.	32	39 0N	94 48W
‡ Kansas	33	38 0N	97 0W
Kanskie	12	51 6N	20 20E
Kanso	14	57 38N	11 40E
Kan-sui-en	25	30 20N	109 4E
‡ Kan-suh	25	35 30N	105 0E
Kanta	9	50 48N	11 33E
Kantal	23	33 30N	77 10E
Kantchou	22	39 10N	100 42E
Kan-tchou	25	25 0N	114 49E

NAMES	MAP	LAT.	LONG.
Kantens	16	53 22N	6 37E
Kantis	28	13 0N	36 34E
Kanturk	7	52 10N	8 53W
Kanus	29	27 45S	18 29E
Kanza Vil.	10	39 8N	96 20W
Kanzas, R.	32	39 0N	96 30W
Kan Yen-tchi-pou	25	36 50N	104 21E
Kaong-ngan	25	30 0N	112 0E
Kaoonda	27	12 15S	31 0E
Kao-tchou	25	21 50N	111 0E
Kao-thai	22	39 30N	99 60E
Kaotwyk	16	51 10N	5 40E
Kao-yeou	25	32 40N	119 30E
Kapelan, Khan	20	41 45N	21 50E
Kapelle	16	51 29N	3 3E
Kapolnok	11	47 27N	23 38E
Kapos	11	48 30N	22 7E
Kapotho	24	28 57N	65 53E
Kappe Selga	12	62 30N	34 19E
Kapellin	11	47 37N	15 32E
Kappeln	15	54 40N	9 53E
Kara	22	41 15N	117 50E
Kara Aghadj	20	43 49N	28 4E
Kara Baba	21	38 27N	23 27E
Kara Baigarama	12	67 40N	56 0E
Kara Kippe	26	34 31N	43 59E
Kara, R.	12	68 20N	65 40E
Karas Mts.	29	27 27S	18 32E
Kara Soo, R.	26	41 25N	34 20E
Kara Veria	20	40 35N	22 16E
‡Karahagh	12	39 42N	47 0E
Karahata Myeonee	21	37 41N	22 5E
Karabikina	20	43 25N	28 35E
Karaholat	26	36 54N	36 10E
Karahugaz	26	40 24N	27 17E
Karabunar	26	37 29N	33 43E
Karadah	12	32 40N	45 40E
Karadash, Cape	26	35 30N	35 24E
Karadjan	20	43 16N	26 68E
Karaduar	26	36 46N	34 41E
Koraeuk	26	37 27N	29 48E
Karageli	20	37 52N	31 52E
Karaghinsky Isle	22	59 0N	164 30E
Karagoash	26	36 6N	43 1E
Karagool	26	39 6N	41 28E
Karagusheva	12	55 0N	55 59E
Karahissar	26	38 23N	34 6E
Karahtagh	26	37 15N	33 7E
Karahumra	26	40 28N	42 44E
Karaiaki	20	41 21N	28 34E
Karaim	28	30 30N	31 58E
Karajaki	20	41 21N	28 34E
Karakal	22	40 18N	80 20E
Karakal	20	44 8N	24 7E
Kara-korum	22	46 27N	103 35E
Karaken	28	21 33N	31 0E
Karakuha	12	47 35N	37 50E
Karalash	20	45 54N	28 11E
Karallo	20	47 19N	25 38E
Karalytelek	11	48 1N	21 28E
‡Karamania	26	37 10N	34 0E
Karamanka	27	8 5N	12 56W
§Karareesh Arabs	28	60 30N	29 30E
Karasnoulimsk	12	35 50N	57 22E
Karatai	20	44 15N	16 50E
Karatavly	12	56 31N	68 20E
Karatuppu	26	44 28N	44 46E
Karaul	20	52 47N	25 24E
Karaulnoi	22	35 20N	92 10E
Karayuram	26	47 25N	32 19E
Karavukova	11	35 30N	19 18E
Kardaki	20	30 23N	26 44E
Kardamula	21	40 60N	22 18E
Kardicia	20	35 14N	16 56E
Karengh	22	57 57N	109 30E
Karetivee	23	8 28N	79 58E
Karexi Shubboo	24	20 40N	66 10E
Karez	24	49 41N	64 45E
Kargalinsk	12	63 43N	46 2E
Kargapol	4	31 27N	38 50E
Karghan	26	39 52N	40 22E
Karguhazar	26	59 22N	41 14E
Karhinsk	22	38 20N	92 20E
Karia	11	44 13N	15 42E
Karies	20	20 15N	24 15E
Karili	20	39 55N	22 44E
Karisberg	11	46 4N	23 33E
Karistan	20	41 17N	27 33E
Karitena	21	37 29N	22 8E
Karjunska	22	59 0N	101 10E
Karkarali	22	49 3N	75 30E
Karkel	10	55 12N	21 14E
Karkenah	27	35 15N	11 15E
Karkieevoi	12	56 18N	58 30E
Karkisia	26	35 6N	40 23E
Karkoa	28	12 59N	34 2E
Karkov	12	50 0N	36 22E
‡Karlali	20	38 60N	20 20E
Karkset Fiord	30	62 20N	50 0W
Karleby	12	03 45N	23 0E
Karlowitz	11	45 12N	20 2E
Karlshurg	4	46 6N	23 33E
Karlstadt	9	49 58N	9 48E
Karm	28	24 43N	32 55E
Karmoe	14	59 18N	5 20E
Karnabat	20	42 38N	26 55E
Karotcha	12	50 50N	37 21E
Karouka	22	48 8N	61 15E

NAMES	MAP	LAT.	LONG.
Karoula, R.	35	28 40S	150 0E
Karoun, R.	22	30 30N	48 13E
Karpfen	11	48 20N	19 0E
Karpf Stock	18	46 51N	9 2E
Karpova	22	64 30N	90 0E
‡Karrah	22	24 40N	67 45E
Karree, B.	29	30 50S	18 25E
Karrecbosch	29	32 21S	23 16E
Karreeka, R.	29	33 45S	26 43E
Karroo-Pass	29	33 3S	19 45E
Karroo	29	29 45S	10 0E
Kars	26	40 40N	43 0E
Karskaia Gulf	12	69 0N	70 0E
Karskaia Gulf	4	69 0N	68 30E
Karsky Strait	12	70 20N	58 0E
Karstuta	12	62 38N	24 19E
Karsun	4	54 9N	47 18E
Kartalya	20	43 41N	28 34E
Kartchina	20	57 0N	160 50E
Karth	10	50 59N	16 45E
Kartitza	21	38 25N	23 7E
Karul	12	52 15N	42 39E
Karup	14	57 22N	10 27E
Karwan	24	25 40N	59 18E
Karysto	26	38 1N	24 25E
Karysto Is.	26	37 54N	24 31E
Kasa	14	64 11N	21 20E
Kasabah	26	37 16N	33 7E
Kasacbev	22	66 40N	157 45E
Kasalguk	12	47 0N	50 25E
Kasar el Hadjar	28	24 31N	30 44E
Kaschau	4	48 35N	21 11E
Käshakoonda	24	33 25N	67 24E
Kashee	24	25 40N	59 8E
Kashgar	22	39 25N	73 40E
Kashmeer	22	34 18N	75 14E
Kashna	27	13 0N	6 55E
Kasimirshof	10	53 50N	16 48E
Kasimov	4	54 56N	41 50E
Kasir, Rs. of Aiekheim	26	35 0N	39 5E
Kaskasia	32	39 0N	88 55W
Kaskaskia	30	37 59N	89 40W
Kaskeen, R.	24	28 30N	60 29E
Kaslov	4	45 8N	33 20E
Kasmoriaili	20	41 30N	28 16E
Kasomui	22	9 50N	100 5E
Kasr	28	30 30N	4 20E
Kasr Djebel Sont	28	25 50N	30 40E
Kasr Keroon	28	29 19N	30 25E
Kasra Pacha	26	39 5N	30 50E
Kasr Sherridge	26	36 40N	42 25E
Kassaba Zargbab al Baharieh	28	31 20N	27 25E
Kassien	24	33 42N	69 30E
Kassopo	21	39 48N	19 53E
Kassovo	6, 20	21 30N	21 20E
Kassr al Shammes	28	31 25N	26 30E
Kassr Ghakham	28	29 10N	27 0E
Kassr Jammemeh	28	31 10N	28 15E
Kassr Mejah	28	31 14N	27 16E
Kasta	21	38 7N	23 39E
Kastabet	26	40 5N	31 17E
Kastamuni	26	41 20N	34 45E
Kasteloes	15	55 4N	11 56E
Kastelorizo	26	36 8N	29 35E
Kastoria	20	40 44N	21 25E
Kastri	21	36 33N	22 26E
Kastrikum	16	52 33N	4 40E
Kastron	21	37 59N	24 44E
Kastus	21	38 34N	20 55E
Kasulitza	20	43 58N	18 46E
Katabothron	26	37 29N	33 53E
Katacolo, Cape	21	37 35N	21 20E
Katavothron	21	38 31N	25 5E
Katchalinsk	12	49 5N	44 0E
Katchianik	20	42 6N	21 34E
Katchiko	20	39 19N	21 0E
Kate	28	11 38N	39 48E
Kater	22	27 10N	143 0E
Katernas	20	47 9N	26 48E
‡ Kathi	22	25 0N	94 0E
Katieh	28	30 0N	32 46E
Katik Tumulska	22	60 40N	123 5E
Katisenlaz	12	62 15N	27 59E
Katkassuvanda	14	68 10N	23 20E
Katonieh, L.	20	36 0N	41 30E
Katonnia R.	22	52 23N	85 0E
Katovroda	21	36 50N	23 0E
Kats	16	51 22N	3 58E
Kattash	20	44 24N	25 24E
Kattegat	14	57 0N	11 30E
Katterup	15	55 38N	11 21E
Kattregan	22	6 30N	81 26E
Katwykaau Zee	16	52 13N	4 23E
Katwykhinuen	16	52 18N	4 25E
Katzochero	20	39 32N	22 15E
Kanernik	10	58 22N	19 39E
Kaulal, I.	12	44 40N	50 0E
Kaundorf	17	49 56N	5 55E
Kaurzim	11	49 59N	14 59E
Kautbouren	9	47 53N	10 39E
Kautille	17	51 12N	5 30E
Kavalla	20	40 57N	24 26E
Kavarna	20	43 23N	28 26E

NAMES	MAP	LAT.	LONG.
Kavasch	20	43 22N	19 15E
Kayor, L.	27	17 10N	15 16W
Kazan	4	55 53N	49 10E
Kazaroon	28	31 25N	33 25E
Kazil Robat	26	34 9N	44 2E
Kaziut	12	43 20N	46 40E
Kea, Clogh	6	57 50N	5 15W
Keady	7	54 15N	6 43W
Kcanachyle	6	58 20N	4 18W
‡Keang-se	25	27 0N	115 40E
‡Kcang-soo	25	32 40N	119 20E
Kcarney	7	54 23N	5 30W
Keats', Port	35	13 55S	129 34E
Kebban Maden	26	38 47N	38 44E
Kebsud	26	39 37N	28 18E
Kecskemet	11	46 54N	19 41E
Kedesh (Kudes)	36	33 8N	35 33E
Kedje	24	26 27N	62 29E
Kedon	5	53 45N	0 10W
Kedurif	28	14 28N	35 55E
Keel	7	53 58N	10 2W
Keem	7	53 59S	10 9W
Kecne	32	42 58N	72 15W
Keenwapiscaw L.	32	50 15N	76 0W
Keeper, Mount	7	52 45N	8 12W
Keer	16	50 53N	5 44E
Keer Weer	35	13 45S	141 30E
Keerah	35	24 43N	81 45E
Keerbeergben	17	51 1N	4 38E
Keerom	29	29 50S	17 45E
Keers	17	50 48N	5 21E
Keet	16	52 54N	4 44E
Keewaiwona Pt.	32	47 29N	88 45W
Keheide	27	16 24N	12 45W
Kehrsaz	16	46 54N	7 28E
Kei, R	29	32 10S	28 30E
Keifnitz	11	45 15N	16 31E
Keighley	5	53 55N	1 55W
Kei-Kaap, or Great Flatt	29	24 45S	16 37E
Keilap	36	31 40N	35 2E
Keils	6	56 38N	5 22W
Keirsmacher	17	51 7N	3 57E
Keiskamma, R	29	33 7S	27 30E
Keiss	6	58 32N	3 9W
Keiss, B	6	58 32N	3 6W
Keisu, R	29	25 22S	17 50E
Keitb	6	57 32N	3 0W
Keius or Fu	29	25 3N	16 51E
Kekenis	14	54 53N	9 54E
Keksholm	12	60 45N	30 19E
Keladyng	25	20 30N	93 0E
Kelali Ghiljie	24	32 45N	67 21E
Kelang Is	25	25 28N	121 35E
Kelat	22, 24	36 43N	60 14E
Kelberg	10	50 19N	6 48E
Kelenderi	26	36 13N	33 21E
‡Kelioub	28	30 35N	31 30E
Kella	28	14 26N	39 33E
Keller See	15	54 10N	10 37E
Kelling Sound	14	57 24N	10 36E
Kells	7	53 46N	6 55W
Kells	7	52 1N	10 8W
Kells	7	54 48N	6 12W
Kelmsley	5	54 15N	1 5W
Kelnaleg	7	53 40N	8 34W
Kelnbach	15	48 40N	12 32E
Kelongtoiv	25	18 41N	121 27E
Kelso	5, 6	55 36N	2 26W
Keltinghausen	15	53 59N	9 48E
Kelvio	12	63 52N	23 20E
Kemakh	26	39 25N	39 25E
Kemete	11	46 18N	23 32E
Kemclum	16	52 53N	5 28E
Kemi	4	65 0N	34 37E
Kemi, R.	12	66 0N	33 0E
Kemiervi, L.	12	66 30N	27 30E
Kemijoki	12	65 43N	24 30E
Kemitrask	4	66 44N	27 40E
Kemmel	17	50 48N	2 50E
Kemmoo	27	14 27N	10 45W
Kempen	10	51 15N	17 59E
Kempt, Lake	31	47 20N	74 0W
Kempton	4, 18	47 43N	10 20E
Kenaisk Gulf	30	60 55N	149 30W
Kenansville	32	34 58N	77 54W
Kendal	5	54 20N	2 45W
Kendermeio	11	47 5N	23 15E
Kenedy Is.	35	8 40S	167 40E
Kendrik Is.	22	24 42N	134 3E
Kenebekasis, R.	31	45 40N	65 40W
Kenese	11	47 1N	18 8E
Kenhawa, Lit. R.	32	39 29N	81 15W
‡Kenhawa	32	38 25N	81 20W
Kenilworth	5	52 22N	1 32W
Kenkrio	21	37 54N	23 0E
Kenloch	6	57 47N	4 27W
Kenmare	7	51 52N	0 34W
Kenmare, R.	7	51 40N	10 5W
Kenmore	6	56 33N	4 1W
Kenn	35	20 50S	156 8E
Kennedy Range	35	24 30S	114 35E
‡Kennereck	32	44 25N	70 0W
Kennet, R.	7	51 24N	1 10W
KennisSharrock	7	54 22N	8 58W
Kenonsor	28	23 10N	82 30E
‡Kent (Australia)	35	34 15S	119 0E

NAMES	MAP	LAT.	LONG.
‡Kent (England)	5	54 15N	2 50W
‡Kent (Canada)	31	46 35N	65 25W
‡Kent, Three Cos.	32		
Kent Isle	35	39 32S	147 20E
‡Kentucky	30	37 30N	85 0W
Kenturk	7	52 12N	8 51W
Kenty	11	49 54N	19 10E
Keny Hd.	7	52 23N	9 57W
Keose	6	58 5N	6 26W
Kephisia	21	38 7N	23 29E
Keppel Bay	35	23 28S	151 10E
Keppel Isles	35	22 5S	150 2E
Keratha	36	32 54N	36 26E
Keraudren, Cape	35	19 55S	119 32E
Kerebyn	28	13 58N	33 48E
Kereli	26	37 55N	31 56E
Kerempe, Cape	26	42 2N	33 15E
Kerenzen	18	47 7N	9 9E
Kercsoun	26	41 59N	38 28E
Keresztur	11	46 18N	25 0E
Keret	12	66 1N	33 21E
Kerexken	17	50 54N	4 0E
Kergan	26	39 5N	31 10E
Kerkhove	17	50 52N	3 32E
Kerigo	4	36 15N	23 0E
Kerigotto	4	35 52N	23 17E
Keriotb	36	31 21N	35 11E
Kerkunee	24	32 39N	69 51E
Kerkwerve	16	51 41N	3 54E
Kermadee	35	29 30S	178 0W
Kermah	26	38 40N	30 0E
Kermamont	28	12 43N	37 40E
Kerman	22	30 0N	57 20E
Kermendjuk	26	39 50N	29 3E
‡Kermian	26	38 35N	29 0E
Kermpt	17	50 58N	5 16E
Keru Castle	7	54 55N	5 45W
Kerodium	36	31 41N	35 16E
Keromore Lough	7	54 15N	9 47W
Kerrassova	21	39 1N	21 39E
Kerratia	21	36 49N	23 59E
Kerrera, Loch	6	56 26N	5 23W
‡Kerry, County	7	52 10N	9 30W
Kerry	7	52 10N	9 35W
Kershader	6	58 4N	6 29N
‡Kershaw	32	34 25N	80 30W
Kershcrma	27	17 30N	11 53E
Kersino	20	44 49N	25 8E
Kerthiem	15	41 42N	9 29W
Kerulen, R.	25	48 0N	112 0E
Kesarir	28	12 45N	29 40E
Kesh	7	54 34N	7 40W
Kesho	25	21 4N	105 48E
Keslobet	26	39 0N	31 8E
Kesmarkt	11	49 4N	20 25E
Kesrie	4	40 39N	21 23E
Kessab	26	40 56N	38 32E
Kessel	16	51 19N	6 4E
Kessel	17	51 8N	4 38E
Kesteren	16	51 58N	5 33E
Keswick	5	54 40N	3 10W
Keszthely	11	46 47N	17 18E
Ket	22	58 33N	81 17E
Ketack	25	26 25N	119 50E
Keteri	20	10 14N	22 31E
Ketichi	20	42 38N	19 6E
Ketos	25	21 7N	107 25E
Ketrisch	26	37 35N	38 34E
Ketschach	11	46 40N	13 0E
Ketshmar	28	14 5N	30 29E
Kettering	5	52 25N	0 45E
Kettglau	18	47 39N	8 28E
Kettlewell	5	54 10N	2 0W
Ketzin	10	52 33N	12 50E
Keughez, River	26	36 5N	28 15E
Keupekli	20	40 57N	25 34E
Keuru	12	62 16N	24 39E
Kevei-chow	25	7 10N	10 70E
Kew-lung-kiang	25	19 0N	103 0E
Key, R.	29	32 7S	28 46E
Keyhem	17	51 6N	2 51E
Key Lough	7	54 0N	8 11W
Kezaulik	20	42 35N	25 27E
Khaban, R.	22	21 7N	79 33E
Khabour, R.	26	37 42N	42 10E
Khabs	27	34 28N	9 59E
Khabs, Gulf of	24	34 10N	10 30E
Khachi	23	28 25N	82 17E
Khadabza	22	44 10N	100 10E
Khaderzind	4	41 8N	49 17E
Khainou Gulf of	12	68 40N	60 0E
Khali	21	37 44N	23 7E
Khalki	26	36 14N	27 35E
Khamako	21	39 58N	22 58E
Khan	20	44 47N	27 21E
Khan	26	37 2N	30 35E
Khandak	26	40 44N	31 3E
Khangalaounoy	22	13 5N	126 0E
Khanka	22	41 30N	59 50E
Khanou Gulf	4	69 0N	60 0E
Khanos	26	39 25N	42 6E
Khantaisky	22	70 40N	87 50E
Khanum	26	38 14N	32 21E
Khanwa	24	28 0N	68 0E
Kbany	24	30 38N	67 15E

NAMES	MAP	LAT.	LONG.
Kbaramaukoton	22	49 0N	155 0E
Kharan	24	28 23N	64 21E
Kharghi	26	40 53N	35 0E
‡Kharidj	26	38 37N	33 0E
Kharkov	4, 12	49 57N	36 20E
Kharput	26	38 31N	38 53E
Khartoom	28	15 47N	33 44E
Kharuk Mountains	24	33 29N	62 40E
Khassa	20	41 36N	26 45E
Khassel-bacb Lake	25	46 20N	87 0E
Khatamandu	23	27 47N	85 15E
Khatang	23	27 25N	86 45E
Khatanga, River	22	72 0N	104 0E
Khatanski	22	71 0N	104 10E
Khatmandu	22	27 54N	85 10E
Khauki	26	34 24N	45 31E
Khaus, R.	24	33 21N	62 51E
Kbedons	26	39 28N	29 40E
Khelidonia Is.	4	36 10N	30 30E
Khelidroni Is.	4	39 15N	23 57E
Kherson	4	46 43N	32 48E
Khiliantari	20	40 22N	24 8E
Khimra	20	40 5N	19 44E
Khios	4	38 25N	26 0E
Khio, or Scio	21	38 25N	26 3E
Khi-tcheou	25	37 50N	115 48E
Khiva	22	41 15N	58 0E
‡Khiva	22	42 0N	56 0E
Khizan	26	37 52N	42 33E
Khobagh	24	22 53N	66 27E
‡Khodavenkiar	20	40 0N	28 0E
‡Khodjaili	20	40 40N	30 0E
Khodjhissan	26	39 20N	37 20E
Khoja Cbast	24	34 47N	63 4E
Kholapoor	23	20 47N	77 20E
Kholm	4	57 3N	31 0E
Khoor-rum Khan	24	34 43N	64 15E
Khoos	24	33 13N	61 25E
Khoôshnakbood	24	23 30N	65 35E
Khoosroo	24	34 36N	63 2E
‡Khorassan	22	34 40N	58 0E
Kborol	4	49 50N	33 22E
Khorroh	23	27 28N	70 38E
Khoundouz	22	36 40N	69 20E
Kbozar	20	40 48N	19 19E
Khozdar	24	27 54N	66 35E
Khumna	25	27 28N	91 35E
Khurtoot	24	33 10N	67 41E
Khvalinsk	4	52 38N	48 20E
Khyber Hills	24	33 39N	70 45E
Khyber Pass	24	33 58N	71 30E
Kbynzyr, Cape	26	36 15N	35 50E
Ki	25	35 35N	114 10E
Kia	25	38 0N	110 10E
Kia-hing	25	30 50N	120 20E
Kiai	25	33 20N	104 40E
Kia-hing-fou	25	30 42N	120 27E
Kialik	20	42 4N	25 21E
Kialtch	26	39 8N	36 33E
Kiama	27	10 42N	43 0E
‡Kiangnan	25	35 52N	118 3E
Kiangari	26	40 34N	33 48E
Kianggan	25	28 40N	105 19E
Kiang-Kien	25	29 19N	106 24E
Kiangkong	25	17 32S	103 50E
Kiangpientang	25	24 10N	102 41E
Kiang-tchou	25	20 0N	110 20E
Kian-tchang	25	27 38N	116 21E
Kiao	25	36 30N	120 20E
Kiar, R.	4	60 30N	13 0E
Kia-seou	25	35 4N	117 19E
Kia-Taiso	25	39 32N	99 40E
Kiating	25	29 34N	103 50E
Kibiskow Kraal	29	30 36S	19 29E
Kibriz	4	35 0N	33 0E
‡Kichenau	4, 12	47 0N	28 2E
Kickapoo, R	32	43 35N	90 15W
Kicklada	28	15 29N	37 15E
Kid Isle	7	54 21N	9 50W
Kidder-minster	5	52 25N	2 15W
Kidonia	26	39 21N	26 44E
Kidros	26	41 48N	33 0E
Kidwelly	5	51 45N	4 20W
Kic Keow	25	38 32N	117 40E
Kiel	6	56 47N	5 18W
Kiel	15	54 23N	10 7E
Kielau	10	54 27N	18 28E
Kieu	18	46 38N	7 43E
Kien	25	32 4N	105 29E
Kien-kia-keou	25	28 19N	108 11E
Kien-nganpou	25	38 24N	109 0E
Kien-oucì	25	39 1N	104 13E
Kien-si	25	27 1N	106 5E
Kien-tchangouei	25	27 55N	102 19E
Kien-tchi	25	30 43N	109 53E
Kien-tchoang	25	35 19N	108 40E
Kien-nhind	25	27 9N	118 19E
Kieou-hienkoan	25	33 40N	109 1E
Kieou-hi-oue	25	29 30N	110 41E
Kieou-kiang	25	29 39N	115 40E

NAMES	MAP	LAT.	LONG.
Kieou-li-po	25	25 15N	108 5E
Kiertcminde	15	55 27N	10 40E
Kiesen	18	46 51N	7 36E
Kie-tcbeou	25	36 10N	110 25E
Kiev	4, 12	49 35N	30 20E
Kiffree	26	34 35N	43 58E
Kiho-teousin	25	27 4N	10 13E
Kijisk	4	52 55N	58 17E
Ki Kiang	25	29 1N	106 46E
Kikiay	22	29 30N	130 40E
K. Kikinda	11	45 38N	20 31E
Kikkertusoak	30	58 30N	63 59W
Kikol	12	53 10N	19 8E
Kila Meerza	24	30 27N	68 10E
Kila Russoul	24	30 39N	68 20E
Kila Yar Khan	24	33 25N	63 5E
Kilbacbo	6	55 36N	3 30W
Kilbaha B.	7	52 34N	9 50W
Kilbarchan	6	55 51N	4 37W
Kilbeg	7	53 23N	8 39W
Kilberry	7	53 42N	6 40W
Kilbo	6	56 51N	3 16W
Kilbolane	7	52 19N	8 40W
Kilbride	6	55 53N	5 16W
Kilbride	7	53 55N	8 4W
Kilbride	6	57 6N	7 25W
Kilbride Pass	7	53 27N	7 8W
Kilbrittan	7	51 40N	8 40W
Kilbryde	6	55 47N	4 13W
Kilburn	6	56 48N	3 3W
Kilbyshee	7	53 12N	6 41W
Kilcar	7	54 37N	8 35W
Kilchberg	18	47 19N	8 33E
Kilchindie	6	55 27N	5 43E
Kilcboman	6	55 49N	6 27W
Kilchrenan	6	56 24N	5 12W
Kilcolgan	7	53 11N	8 47W
Kilcommon	7	52 19N	10 0W
Kilconnel	7	53 17N	8 15W
Kilcorgan Pt.	7	53 12N	9 4W
Kilchriest	7	53 9N	8 40W
Kilcriventy	7	53 34N	8 43W
Kilcronayhan	7	54 48N	6 31W
Kilcullen Bridge	7	53 8N	6 47W
Kilcummin Head	7	54 22N	9 55W
Kilda, St. Is.	7	56 50N	8 35W
Kildalkey	7	53 35N	6 52W
Kildallon	6	55 47N	5 58W
‡Kildare, Co.	7	53 10N	6 53W
Kildare	31	46 12N	73 30W
Kildina Isle	4, 12	69 35N	34 15E
Kildonan	6	58 13N	3 58W
Kildonery	7	52 14N	8 23W
Kildress	7	54 37N	6 45W
Kildrummy	6	57 14N	2 50W
Kildysart	7	52 40N	9 8W
Kilegoul	22	15 24N	97 36E
Kilerohane	7	51 33N	9 4W
Kilery	7	53 39N	9 45W
Kilery Karb.	7	53 40N	9 50W
Kileter	7	54 37N	7 30W
Kilfara	7	52 38N	4 10W
Kilfarboy	7	52 59N	9 13W
Kilfenora	7	53 0N	9 10W
Kilfien	7	52 42N	9 33W
Kilfinan	6	55 59N	5 20W
Kilfinman	7	52 21N	8 26W
Kilfit Harbour	28	21 45N	37 25E
Kilgaligan	7	54 22N	9 47W
Kilgawan	7	51 54N	9 25W
Kilgobin	7	52 18N	9 50W
Kilgou	28	11 28N	34 15E
Kili	4, 20	41 8N	29 38E
Kilia, Ft.	20	41 15N	28 59E
Kilipoli	21	37 18N	24 32E
Kilisa Hissar	26	37 50N	34 35E
Kilkee, B.	7	52 40N	0 40W
Kilkea	7	52 56N	6 56W
Kilkeel	7	54 3N	6 3W
Kilkelly	7	53 53N	8 45W
‡Kilkenny	7	52 39N	7 17W
Kilkerran	7	53 20N	9 36W
Kilkerran Bay	7	53 18N	9 44W
Kilkich	20	40 57N	22 54E
Kill	7	53 15N	6 36W
Kill, R.	10	50 20N	6 33E
Killaecguhoul	24	33 0N	68 15E
Killaec Tilla	24	33 54N	67 50E
Killah Khan	24	32 4N	60 27E
Killahi & Fort Rustan	24	31 59N	60 40E
Killalla	7	54 15N	9 9W
Killalla Bay	7	54 25N	9 10W
Killaloe	7	52 47N	8 22W
Killane	7	52 39N	6 14W
Killard	7	52 49N	9 22W
Killard Point	7	54 18N	5 31W
Killarney, Lake	7	52 0N	9 31W
Killartan	7	53 5N	8 49W
Killascobe	7	53 26N	8 32W
Killbarry	7	52 8N	8 9W
Killbaylem	7	53 4N	6 36W
Kilcock	7	53 28N	6 38W
Killcolman	7	53 45N	8 55W
Killcummin	7	52 10N	9 26W
Killdorrery	7	52 15N	8 24W
Killea	7	53 19N	8 27W
Killead	7	54 41N	6 7W
Killeagh	7	52 56N	7 50W
Killeau	7	55 38N	5 39W
Killean Church	7	54 12N	9 39W

Names	Map	Lat.	Long.
Killearra	7	54 36N	7 10W
Killedsart	7	52 42N	8 59W
Killeen	7	53 30N	6 53W
Killeigh	7	53 12N	7 25W
Killekond	12	58 40N	21 40E
Killeleagh	7	54 25N	5 36W
Killenaule	7	52 35N	7 41W
Killengi	12	67 42N	23 59E
Killenora	7	53 28N	7 51W
Killerup	15	55 24N	10 28E
Killery Harbour	7	53 37N	9 49W
Killeshandra	7	54 1N	7 30W
Killfinan	7	52 23N	8 23W
Killflin	7	52 20N	9 38W
Killiecrankie	6	56 4N	3 46W
Killgarvan	7	51 54N	9 26W
Killgobbin	7	53 16N	6 24W
Killik	26	36 6N	43 30E
Killilan	6	57 19N	5 24W
Killimly	7	51 50N	10 18W
Killimore	7	53 9N	8 15W
Killimoux, R.	30	45 2N	123 55W
Killin	6	56 28N	4 19W
Killiney	7	53 16N	6 9W
Killingsuvando	14	67 28N	19 45E
Killivock	7	54 55N	8 57W
Killkee	7	52 47N	9 32W
Killmalie	6	56 52N	5 9W
Killmallock	7	52 23N	8 32W
Killmainhill	7	53 37N	6 30W
Killmarnock	6	56 3N	4 31W
Killmeedy	7	52 28N	8 47W
Killmurry	7	52 9N	8 9W
Killmurry	7	51 49N	8 53W
Killnacolaver	7	52 23N	7 21W
Killoan Kirk	6	56 8N	6 10W
Killorglin	7	52 7N	9 48W
Killough	7	54 13N	5 40W
Killough Bay	7	54 14N	5 38W
Killrea	7	54 58N	6 20W
Killsjon	14	64 58N	15 0E
Killybegs	7	54 39N	8 27W
Killybegs Harbour	7	54 36N	8 25W
Killygordon	7	54 51N	7 40W
Killylea	7	54 18N	6 47W
Killyleague	7	54 23N	5 36W
Killymard	7	54 44N	8 9W
Killynick	7	52 17N	6 26W
Kilmacdnan	7	52 45N	9 21W
Kilmacomogue	7	51 45N	9 17W
Kilmacrenan	7	55 4N	7 50W
Kilmacteighe	7	54 3N	8 52W
Kilmactbomas	7	52 13N	6 24W
Kilmaganny	7	52 27N	7 20W
Kilmaiden	7	52 15N	7 15W
Kilmain	7	53 35N	9 1W
Kilmainham	7	53 51N	6 46W
Kilmair, R.	7	57 33N	6 18W
Kilmalcolm	6	55 54N	4 40W
Kilmallock	7	52 24N	8 32W
Kilmanaham	7	52 19N	7 46W
Kilmarn	7	53 35N	9 0W
Kilmartin	6	55 58N	5 34W
Kilmarnock	6	55 36N	4 33W
Kilmarry	6	57 3N	6 13W
Kilmeely	7	52 49N	9 5W
Kilmelford	6	56 18N	5 28W
Kilmenny	6	56 23N	3 2W
Kilmichael	7	52 43N	9 13W
Kilmichaeloag	7	51 50N	9 35W
Kilmighill	7	52 47N	9 8W
Kilminevich	6	56 51N	5 0W
Kilmodan	6	56 1N	5 11W
Kilmoony	7	53 2N	9 13W
Kilmore	7	52 41N	9 10W
Kilmore	7	53 37N	9 47W
Kilmore	6	56 23N	5 27W
Kilmorie	6	56 3N	5 15W
Kilmorich	6	56 17N	4 54W
Kilmory	6	55 33N	5 7W
Kilmun	6	56 1N	4 57W
Kilmurry	7	52 52N	6 40W
Kilnacon	7	52 4N	8 2W
Kilnamack	7	52 19N	7 44W
Kilniman	6	56 33N	6 15W
Kilniuver	6	56 22N	5 37W
Kilnsea	5	53 37N	0 8W
Kilraheen	7	52 14N	6 20W
Kilrea	7	54 56N	6 34W
Kilricke	7	53 13N	8 22W
Kilrush	7	52 38N	9 23W
Kilspindie	6	56 27N	3 17W
Kiltall	7	57 32N	6 38W
Kiltis	12	66 42N	20 0E
Kiltoety	7	52 32N	8 20W
Kiltormer	7	53 14N	8 14W
Kiluarte	7	55 22N	7 2W
Kilva	14	66 55N	20 1E
Kilvarar	7	53 10N	8 42W
Kilvecuen	6	56 19N	6 10W
Kilwinning	6	55 37N	4 40W
Kilworth	7	52 10N	8 15W
Kimbels	18	46 44N	9 10E
Kimbrace	6	58 16N	3 57W
Kimito	12	60 10N	22 45E
Kimmerow Lake	9	53 46N	12 50E
Kimpina	20	45 8N	25 51E
Kimpolung	11, 20	45 14N	24 5E
Kimswerd	16	53 8N	5 26E
Kin	25	29 58N	115 6E
Kin Is.	12	58 9N	23 56E
Kinawley	7	54 11N	7 37W

Names	Map	Lat.	Long.
‡Kincardine	6	56 5N	3 37W
Kincardine	6	57 53N	4 21W
Kincardine O'Neil	6	57 9N	2 42W
Kin-cha-kiang, R.	25	28 30N	105 0E
Kinea	7	55 18N	7 30W
Kinechma	4	57 26N	42 40E
Kinelsk Tcherkask	12	53 39N	51 21E
King	25	37 41N	116 19E
King	35	34 40S	149 15E
Kingan	25, 22	27 5N	114 57E
King Dingaans Kraal	29	28 18S	31 15E
King Edward	6	57 36N	2 32W
King Geo. III.'s Archipelago	30	56 30N	138 0W
‡King's District	30	45 0N	65 0W
‡King's Co.	32	40 40N	74 0W
King George's Sound	35	35 0S	118 5E
King George's Town	27	4 59N	5 48W
King William's Town	7	52 12N	9 15W
Kinghorn	6	56 5N	3 11W
Kingkitao	22	37 27N	127 22E
Kinginsie	6	57 4N	4 4W
Kings	31	44 40N	64 45W
Kings	29	32 32S	18 20E
King's Barns	6	56 19N	2 42W
King's Bridge	5	50 18N	3 45W
King's Is.	35	39 50S	143 55E
King's Lynn	5	52 47N	0 25E
King's Sd.	35	16 45S	123 40E
King's Cape	10	64 30N	78 0W
Kingscote	35	35 38S	137 47E
‡ King's County	31	46 20N	62 40W
Kingscourt	7	53 55N	6 49W
King's Post	31	48 20N	72 0W
Kingston	7	53 34N	9 58W
Kingston	30	42 0N	73 50W
Kingston B.	10	74 3N	57 0W
Kingston	32	41 55N	74 10W
Kingston-on-Hull	7	53 18N	6 9W
Kingston (Jama.)	30	18 15N	76 55W
Kingston (U. Can.)	32	44 20N	76 30W
Kingstree	32	33 55N	79 58W
Kingtcheon	22	30 24N	112 14E
Kingtchou	25	44 0N	121 30E
Kingtetching	25	29 40N	115 58E
Kingtong	25	24 26N	10 55E
Kingur	7	52 19N	7 35W
King-yan	22	23 25N	94 30E
King-yang	22	36 0N	107 36E
Kin Ho	25	34 30N	108 20E
Kin-hoa	25	29 19N	119 20E
Kinibalou L.	22	5 55N	116 50E
Kinien	20	45 31N	24 16E
Kinigswortha	18	51 20N	14 19E
Kinla	26	41 59N	34 14E
Kinloch	6	56 40N	4 56W
Kinloch	6	57 30N	5 34W
Kin Lochew	6	57 38N	5 10W
Kinlough	7	54 25N	8 17W
Kin-men	25	31 1N	112 5E
Kinmundy	6	57 14N	2 14W
Kinnachtrach	6	56 8N	5 44W
Kinnacraig	6	55 48N	5 14W
Kinnaird's Head	7	57 41N	2 3W
Kinnegrad	7	53 28N	7 3W
Kinnell	6	56 39N	3 42W
Kin-nhing	25	27 59N	119 21E
Kinnonl	6	56 24N	3 27W
Kinnygollog	7	54 52N	6 1W
Kino Channel	22	33 40N	135 0E
†Kinross Co.	6	56 17N	4 27W
Kinsale	7	51 42N	8 33W
Kinsale Harbour	7	51 40N	8 29W
Kinsale O. Head	7	51 36N	8 33W
Kinservig	14	60 19N	7 7E
Kintail	6	57 14N	5 22W
Kin-tam-chan	25	30 35N	120 50E
Kinten	10	55 25N	21 14E
Kin-tha	25	40 3N	99 20E
Kintra	6	55 44N	6 2W
Kintraw	6	56 8N	5 3W
Kinturk	7	53 48N	9 8W
Kinvana	7	53 7N	8 55W
Kin-yang	25	36 0N	107 35E
Kin-yuen	25	24 28N	108 39E
Kin-yu-ho, R	25	38 30N	110 40E
Kiobvig	14	68 5N	16 9E
Kiobsted	14	57 32N	9 58E
Kioge	15	55 28N	12 9E
Kioge Bay	15	55 30N	12 12E
Kiolme	12	69 35N	30 20E
Kiomer	26	39 29N	26 59E
Kiong-chan	25	28 50N	113 21E
Kiong-tchou	25	19 50N	110 12E
Kiou	25	26 41N	108 27E
Kio-hien-pa	25	31 30N	108 41E
Kio-sue-sin	25	26 45N	10 41E
Kiou-long-Chan	25	31 56N	108 45E
Kiousiou	22	32 30N	131 0E

Names	Map	Lat.	Long.
Kipen	12	59 37N	29 39E
Kippare Mountain	7	53 11N	6 18W
Kippen	6	56 8N	4 19W
‡Kir Shehr	26	39 7N	34 0E
Kirchberg	18	47 5N	7 34E
Kirchberg	11	48 41N	10 58E
Kircheh	28	23 17N	32 55E
Kirchengel	9	51 18N	10 55E
Kircubbin	7	54 28N	5 34W
Kire	12	68 45N	28 30E
Kirensk	22	58 0N	112 0E
§Kirghiz Khasaks	22	46 20N	76 0E
§Kirghiz Tartars	22	49 20N	60 0E
Kiria	22	35 38N	83 20E
Kirilov	4	59 50N	38 20E
Kirinsk	22	58 0N	108 50E
Kiriu Almie	20	42 15N	27 47E
Kirja	20	46 4N	28 8E
Kirgath-jearim	36	31 55N	35 7E
Kirk	6	55 38N	4 15W
Kirk Agadj	26	39 6N	27 38E
Kirk Leavington	5	54 27N	1 22W
Kirk Michael	5	43 22N	4 35W
Kirk Oswald	5	54 47N	2 40W
Kirk Oswald	6	55 20N	4 43W
Kirkal	12	54 59N	49 19E
Kirkaldy	6	56 6N	3 10W
Kirkbean	6	54 54N	3 35W
Kirkby Lonsdale	5	54 20N	2 35W
Kirkby Moorside	5	54 15N	0 55W
Kirkby Stephen	5	54 25N	2 20W
Kirkby Tborpe	5	54 40N	2 30W
Kirkcolm	6	54 59N	5 0W
Kirkconnell	6	55 21N	4 2W
Kirkcubbin	7	54 29N	5 29W
‡Kirkendbright	6	54 49N	4 1W
Kirkendbright Bay	6	54 47N	4 2W
Kirkebek	14, 15	56 59N	9 21E
Kirkham	5	53 45N	2 50W
Kirkhaven	15	55 59N	11 54E
Kirkhoble	6	55 2N	4 32W
Kirkhook	26	35 24N	44 25E
Kirkintilloch	6	55 56N	4 0W
Kirkitza	20	47 10N	27 30E
Kirkilissa	20	41 46N	27 6E
Kirkliseh	4	41 47N	27 6E
Kirkmaiden	6	54 42N	4 49W
Kirkmichael	6	56 44N	3 29W
Kirkmuir Hill	6	55 39N	3 56W
Kirkund	6	55 42N	4 37W
Kirkwall Bay	30	64 55N	65 30W
Kirman	24	33 44N	69 11E
Kirnish	12	55 39N	46 21E
Kirpeh, Cape	26	41 15N	30 15E
Kirrymuir	6	56 40N	3 3W
Kirsanov	4	52 53N	42 43E
Kirta Agisch	20	45 8N	24 41E
Kirtchiusk	12	49 42N	51 38E
Kirton	5	53 30N	0 40W
Kis Becskerek	11	45 50N	21 11E
Kis Komarona	11	46 29N	17 13E
Kis Koras	11	46 55N	19 19E
Kisamos	20	35 27N	23 46E
Kisfalud	11	48 14N	23 50E
Kishan	4	40 37N	26 33E
Kishengur	23	26 32N	75 0E
Kishgin	26	38 28N	39 8E
Kistawar	23	33 17N	75 46E
Kislenus	26	41 25N	32 25E
Kismayou	27	0 45S	42 15E
Kistendjeh	4	44 13N	28 46E
Kistion, R.	36	32 47N	35 3E
Kistna, R.	23	15 39N	81 0E
Kistrund	14	70 25N	24 58E
Kitakile	12	64 0N	25 40E
Ki-tchou	25	37 35N	114 59E
Kitkaiervi Lake	12	66 10N	28 30E
Kitries	21	36 53N	22 11E
Kittanning	32	40 48N	79 30W
Kittealy	7	52 33N	6 45W
Kittillia	12	67 57N	24 45E
Kittylogher	7	54 21N	8 5W
Kitzka	12	62 39N	43 21E
Kitzkaia	12	68 47N	83 20E
Kiun	25	32 50N	111 11E
Kivei-chow	25	27 10N	10 70E
Kiu-tchon	25	29 3N	118 39E
Kiz	20	42 8N	24 15E
Kizil Irmak, R.	26	41 55N	35 30E
Kizzingen	9	49 42N	10 8E
Kizir, R.	22	53 44N	91 52E
Kizze-chakchak	26	40 46N	42 46E
Kizylsk	12	52 59N	58 39E
Kizliar	12	43 50N	46 45E
Kl Udicza	11	49 8N	18 21E
Klads Waal	16	51 46N	4 20E
Klagenfurt	11	46 37N	14 19E
Klamath	33	41 30N	124 30W
Klan Thal	18	47 2N	8 56E
Klarentza	20	37 58N	21 11E
Klari	22	50 53N	94 30E
Klattan	11	49 24N	13 18E
Klatten	18	47 27N	8 34E
Klansenburg	4	40 44N	23 33E

Names	Map	Lat.	Long.
Klausen Deutschen	11	46 35N	11 55E
Klein Roggeveld	29	32 45S	21 28E
Kleisvatz	20	44 43N	21 25E
Klementi	21	37 54N	22 36E
Kletzke	10	53 1N	12 11E
Kleveberg	10	51 10N	6 50E
Kliazu	26	38 22N	111 35E
Klimicklick C.	20	40 20N	26 13E
Klin	4	56 27N	36 46E
Klingenau	18	47 32N	8 14E
Klip Kr.	29	29 14S	22 45E
Klip	29	33 0S	21 28E
Klippendrift	29	34 5S	25 37E
Klisela	20	40 43N	23 15E
Klissura	21	37 14N	21 55E
Klissura	20	40 24N	20 9E
Klissnra Golobatz	20	42 39N	22 11E
Kliutchi	12	52 25N	46 30E
Klockowkrug	9	53 27N	12 47E
Klomo	21	39 25N	20 2E
Klophio	12	62 30N	30 0E
Kolster, Z.	16	51 22N	8 58E
Kloster Apel	16	52 52N	7 3W
Klosters	18	46 53N	9 53E
Klundert	16	51 39N	4 31E
Klus	18	46 50N	8 38E
Klutchevskaia, V.	22	56 0N	162 0E
Klutz	15	54 1N	11 17E
Kl Visch, R.	29	31 5S	20 48E
Knalsford	5	53 19N	2 25W
Knape Bay	10	61 51N	95 15W
Knapstrup	15	55 40N	11 46E
Knaresborough	5	54 0N	1 30W
Knebel	14	57 14N	10 29E
Knegt's Fountain	29	28 1S	23 57E
Kniaz, L.	12	52 28N	28 0E
Kniazevska	12	57 56N	44 33E
Knighton	5	52 23N	3 3W
Knighton	30	69 30N	24 30W
Knin	11	44 0N	16 15E
Knittelfeld	11	47 12N	14 50E
Knob Cape	35	34 30S	119 25E
Knock	6	56 31N	6 0W
Knockadery	7	52 23N	8 54W
Knockaduain	7	52 15N	9 10W
Knockbain	6	57 33N	4 14W
Knockcastle	6	57 7N	5 44W
Knockhagree	7	53 2N	8 31W
Knocklane	7	54 22N	8 40W
Knockmelodown Mnts.	7	52 15N	7 56W
Knocktool	6	55 4N	4 52W
Knocktopher	7	52 30N	7 12W
Knollendarn	16	52 31N	3 46E
Know	6	55 33N	3 8W
Knowsley	5	53 28N	2 50W
Knox, Five Cos.	32		
Knoxville	30, 32	36 0N	84 40W
Knudstrup	14, 15	56 17N	9 20E
Knysna, R.	29	34 1N	23 0E
Ko	25	30 16N	106 20E
Koahap, R.	29	26 48S	18 7E
Koang	25	32 12N	114 42E
Koan-ping	25	26 50N	108 9E
Koang-sin	25	28 31N	117 21E
Koang-shien	25	26 15N	106 29E
Koan Yang	25	25 21N	111 11E
Koan-yang	25	25 22N	111 12E
Kobbe	28	14 15N	26 58E
Koben	10	51 33N	16 30E
Kobiliako	12	49 6N	34 25E
Kobylin	10	51 44N	17 15E
Kochel	9	47 39N	11 23E
Kocha, R.	29	31 6S	30 0E
‡Kocher	9	48 50N	10 6E
Kocher, R.	9	49 54N	9 55E
Kochissan L.	20	38 55N	33 29E
Kochino	21	38 26N	23 10E
Kock	12	51 37N	22 32E
Koden	9	50 25N	9 54E
Kodiak Isle	30	57 10N	150 0W
Kodi	28	14 47N	30 45W
Kodiazinska	12	62 56N	55 40E
Kodungaloor	23	10 25N	76 8E
Koe	25	30 56N	111 0E
Koedyk	16	52 39N	4 45E
Koeena	27	13 0N	8 47W
Koei-ho, R.	25	34 28N	109 20E
Koei-tchao	25	23 39N	105 49E
Koeverden	27	52 41N	6 43E
Ko-ei-tchao	25	23 39N	105 50E
Koen-kiou	25	26 39N	106 5E
Kofteren	14	60 4N	5 18E
Koga, R.	29	32 22S	28 30E
Kohanpoor	23	28 48N	70 40E
Kohbo, Lake	12	67 10N	34 10E
Kohee Merwatty	24	32 45N	69 27E
Kohibaba Mts.	24	34 19N	67 40E
Kohi Guhr	24	28 10N	64 35E
Kohik, R.	22	39 5N	64 10E
Koh-i-Noushadir	24	28 50N	60 3E
Kohista	24	34 52N	60 30E
‡Kohistan	24	28 35N	60 0E
Kohlberg	9	49 35N	11 59E
Kohluk	24	32 7N	61 31E

Names	Map	Lat.	Long.
Kohoa	25	23 21N	107 20E
Kohow	24	28 27N	67 19E
Kohuk	22, 24	27 44N	62 3E
‡ Kohukee	24	29 10N	60 33E
Koi Sanjak	26	36 55N	44 30E
Koja L.	22	47 28N	59 21E
Kojezero L.	12	63 10N	3 35E
Koji	27	10 0N	8 40E
Kojunin	35	33 56S	117 5E
Koka	11	47 30N	19 29E
Kokand	22	41 30N	69 30E
Kokavi	21	37 16N	21 49E
Koke	28	20 2N	30 40E
Koking	25	26 33N	100 30E
Koking	25	2 46S	98 17E
Kokla	21	38 16N	23 20E
Koko Nor.	22, 25	37 0N	99 50E
Kokou	27	19 45N	21 58E
Koksak River	30	57 0N	68 0W
Kola	12	68 57N	33 0E
Kol, R.	22	45 0N	121 0E
Kolaat el Negiur	26	36 37N	38 22E
Kolah	26	38 38N	29 13E
Kolaina Plains	35	24 0S	114 0E
Kolapoor	23	16 45N	74 27E
Kolberg Bay	15	54 24N	10 48E
Kolbye	15	55 48N	10 35E
Koldgi	28	12 28N	29 14E
Kolding	4, 15	55 30N	9 29E
Kolenkovitchi	12	52 8N	29 5E
Kolesd	11	46 31N	18 40E
Kolfsjo	14	62 33N	14 21E
Kolgan	28	11 50N	28 47E
Kolgan, Mount	12	55 0N	59 40E
Kolgano	12	59 42N	23 25E
Kolgonev, I.	12	69 10N	49 20E
Kolikov	12	54 20N	46 40E
Kolima Bay	22	69 30N	161 30E
Kolima, R.	22	64 0N	152 0E
Kolimsk, N.	22	68 40N	155 30E
Koliuches	30	60 30N	135 30W
Kollela	28	11 25N	37 31E
Kolleditch	20	43 48N	18 35E
Kollemorton	15	55 52N	9 23E
Kollum	16	43 18N	6 8E
Kolmitch	4	2 0N	30 40E
Kolno	12	53 40N	22 5E
Kolo	4, 12	52 6N	18 50E
Kolobovo	12	57 35N	48 45E
Kologriv	4, 12	58 47N	44 40E
Kolokythia	21	36 36N	22 26E
Kolomea	11	48 29N	25 0E
Kolomna	4	55 9N	38 12E
Kolouri	21	37 57N	23 26E
Kolp, R.	12	59 17N	36 0E
Koltinian	12	55 30N	22 10E
Komakas	29	29 46S	17 32E
Komanova	20	41 58N	22 1E
Komari	23	7 3N	82 0E
Komatougalou	20	35 23N	34 16E
Komep, R.	29	26 40S	17 5E
‡Komis	22	36 20N	54 0E
Komlo	11	47 35N	20 25E
Komothau	11	50 27N	13 21E
Komorn	11	47 45N	18 8E
Komsberg	29	32 22S	21 35E
Konak Kiui	20	43 19N	26 13E
Konak R.	20	39 30N	35 17E
Konastdt	10	51 2N	18 3E
Konbo, Lake	12	67 9N	33 10E
Konchenbroda	9	51 6N	13 34E
Konda	12	52 50N	44 59E
Koneegorum	24	32 45N	70 5E
‡ Kong	27	11 15N	2 0W
Kong	27	10 0N	3 42W
Kongria	26	40 52N	30 40E
Kongsbacka	14	57 30N	12 17E
Kongsvingen	14	60 20N	12 9E
Koning, Fd.	29	28 36S	24 23W
Koniggratz	11	50 11N	15 22E
Konigs Lake	9	47 28N	12 52E
Konigsberg	4	54 43N	20 33E
Konigsberg	10	52 58N	14 31E
Konigsberg	10	54 45N	20 30E
Kouigsberg	12	50 26N	20 29E
Konigsbruck	9	51 15N	13 50E
Konigshofen	9	50 16N	10 26E
Konigsluter	9	52 14N	10 50E
Konigstein	9	50 52N	14 1E
Konigswortha	15	51 19N	14 20E
Konin	12	52 0N	18 18E
Konitza	20	40 6N	21 6E
Konitza	20	43 39N	18 12E
Konkeir	23	20 15N	81 35E
Kon-lan	25	26 21N	99 44E
Konnah	20	29 15S	24 40E
§ Konnah, Miss	29	29 29S	24 37E
Konotop	4	51 0N	33 33E
Konstantina	22	52 25N	68 50E
Konstantinov	12	49 55N	27 10E
Konstantinovka	12	47 45N	31 20E
Konsvinge	14	60 12N	12 10E
Konz	10	49 45N	0 36E
Koochen	24	30 26N	63 59E
Koog	16	53 7N	4 47E
Koohuk	24	29 32N	66 29E
Koolallee	24	35 55N	01 52E
Koolmaly	26	34 43N	43 48E
Kooloogoo	24	33 39N	69 6E
Kooma	27	16 5N	8 0W

NAMES	MAP	LAT.	LONG.
Koom Ombo	23	24 25N	33 0E
Koonchea	24	31 50N	66 20E
Kooner	24	34 47N	70 49E
Kooneshecr	24	31 18N	63 21E
Kooniakary	27	14 40N	10 20W
Koonquip, R.	29	26 15s	17 7E
Koor	24	29 15N	65 36E
Koorandub	24	26 20N	59 48E
Koord Cabool	24	34 15N	69 21E
‡Koordistan	26	36 30N	44 15E
Koormalik	24	32 52N	62 25E
Kooruk	24	35 14N	63 49E
Koorum, R.	24	33 23N	10 45E
Kooshk	24	35 28N	62 39E
KooshkRobat	24	35 11N	62 25E
Kooskoosky	33	47 3N	116 3W
Kopanovsk	12	47 10N	46 50E
Kopil	12	45 11N	38 19E
Koping	14	59 30N	16 9E
Kopis	12	54 20N	30 20E
Kopniki	12	51 52N	29 50E
Kopnitz	10	52 13N	15 55E
Kopotzani	20	44 19N	26 11E
Kopreinitz	11	46 10N	16 52E
Koprili	4	41 35N	21 50E
Koprina	20, 21	39 5N	21 5E
Kopriono	20	44 9N	19 1E
Kopumnaas Pass	29	23 56s	16 52E
Koran, Gulf	20	36 55N	21 5E
§ Koranas	29	28 32s	26 0E
Koranas	29	20 38s	20 30E
‡ Korasi	20	39 30N	27 30E
Korasjaur	14	66 40N	10 0E
‡ Kordofan	27	14 0N	30 0E
Koreni	12	52 21N	29 20E
Koretz	4	50 36N	27 0E
Korfa Khan	22	25 20N	56 25E
Korgos	26	36 27N	34 9E
§ Koriaks	22	62 50N	155 0E
Koridja	20	40 50N	20 43E
Kormond	11	47 0N	16 37E
Korndyk	16	51 48N	4 16E
Korner	9	41 15N	10 35E
Korneuberg	11	48 26N	16 29E
Kornia	11	44 58N	22 25E
Kornwert	16	53 5N	5 23E
Korol	12	49 50N	33 21E
Korom, R.	12	68 20N	61 41E
Koron	21	36 47N	21 59E
Korond	11	46 29N	25 16E
Korosko	28	22 33N	82 17E
Korotaiak	4	50 55N	39 25E
Kors Fiord	14	60 10N	4 0E
Korsi	28	13 30N	30 55E
Korsoe	14, 15	56 41N	9 33E
Kort Kerovsk	12	61 28N	51 30E
Kortcheva	12	56 50N	37 59E
Kortenberg	17	50 53N	4 35E
Korti	28	18 0N	31 55E
Kortwolde	16	53 11N	6 9E
Korunies	21	38 21N	22 58E
Kos Is.	4	36 53N	27 18E
KosaMansour	26	37 43N	37 59E
Koseir	27	26 6N	34 20E
Kosel	10	50 21N	18 10E
Kosfield	10	51 58N	7 10E
Kosh Uralsk	12	48 50N	52 2E
Kosbaub	23	32 5N	72 35E
Koshtochu	12	46 21N	47 39E
Kosliska	20	43 22N	27 40E
Koslo	28	15 0N	31 55E
Kosmari	20	40 9N	19 48E
Kosovenskoe	4	58 40N	56 10E
Kosra Pacha	26	39 7N	30 50E
Kossieb	28	26 10N	34 14E
Kossoya	11	45 50N	22 20E
Kostanitz	20	42 7N	24 8E
Kostanitza	20	45 14N	16 34E
Kosten	10	52 5N	16 40E
Kostendil	20	43 2N	21 8E
Koster	11	48 50N	16 52E
Kostovitchi	12	53 39N	35 2E
Kostromar	4, 12	57 55N	41 25E
Kostrschin	10	52 24N	17 13E
‡ Kostroma	12	58 55N	44 25E
Kosuk	24	32 10N	67 25E
Kosva	4	59 30N	59 10E
Koszenice	12	51 39N	21 45E
Kotah	23, 22	25 11N	75 56E
Kotarra	23	23 20N	69 15E
Kotcbeshna, R.	22	67 0N	104 15E
Kotchevan	12	41 35N	43 55E
Kotcbinia	20	44 24N	21 40E
Kotelnitch	4, 12	58 20N	48 37E
Kotelnikov	4, 12	47 18N	43 43E
Kopoor	22	17 38N	81 38E
Kotelnoi Isle	22	75 10N	139 0E
Kotiakov	12	54 20N	46 38E
Kotiki L.	21	38 0N	21 19E
Kotilitza	21	38 39N	22 5E
Kotky	24	32 10N	69 10E
Kotorsko	20	44 53N	18 10E
Kotrine Loch	6	56 15N	4 30W
Kottbus	10	51 46N	14 24E
Kottoor	23	17 28N	81 48E
Kottoori	11	46 23N	16 50E
Kotzebue's Sound	30	66 30N	163 0W
Kotzing	9	49 8N	12 42E
Kou	25	26 80N	111 56E
Kouang-nau-foo	25	24 7N	105 28E
Kouang-si-foo	25	24 40N	104 0E
Kouang-sin-foo	25	23 34N	117 20E
Kouang-tchou	25	32 25N	115 12E
Kouba	4	41 12N	48 32E
Kouban, R.	4	44 0N	41 0E
Koucit	22	23 50N	48 0E
Koud-tchou	22	39 40N	95 0E
Koue-hoa	25	26 25N	117 5E
Kouei-ling	22	25 10N	110 40E
Koue-te	22	34 30N	115 40E
Koue-yang	25	25 50N	112 36E
Kouga, R.	29	33 33s	25 16E
Kouga Hills	29	33 30s	23 30E
Kouir, L.	27	10 20N	30 59E
Kouisir, R.	29	23 15s	15 0E
Koukou-kota	22	40 40N	111 15E
Koulal Ie	12	44 46N	50 0E
Koulangi	26	39 17N	33 44E
Kouloe R.	12	65 0N	44 20E
Koulokeino	4	68 40N	24 0E
Koum	26	40 20N	42 38E
Koumi Bay	21	38 36N	24 7E
Kouna	29	27 44s	24 21E
Kounachir Isle	22	44 15N	145 40E
Koune-tchang	25	30 50N	111 53E
Koungour	4	57 25N	57 0E
Kouphenisi	21	36 7N	23 8E
Koupio	4	38 35N	27 35E
Koupo	21	62 45N	22 9E
Kour, R.	4	41 0N	45 50E
Kourat	22	43 10N	57 30E
‡ Kourdistan Mts.	26	37 36N	44 37E
Koureh	26	41 51N	33 58E
Koureklih, Cape	26	41 6N	39 10E
Kouria Monzia B.	22	17 30N	56 40E
Kourile Isles	22	47 0N	151 0E
‡ Kourland	12	56 30N	24 0E
Kourmych	12	55 40N	46 24E
Kournekel	28	13 20N	33 43E
Koursika, R.	22	57 0N	95 0E
Kours	28	14 29N	26 49E
Koursk	4, 12	51 30N	36 20E
Kousou	27	8 30N	4 0E
Koutais	4	42 0N	42 51E
Kou-tching	25	32 18N	111 41E
Koutno Lake	4	65 15N	30 30E
Koutousov Bay	25	42 25N	140 0E
Kouts Kraal	29	23 29s	16 30E
Kouzar	22	27 53N	66 55E
Kouznetsk	22	54 10N	87 10E
Kouznetsk	4	52 57N	46 33E
Kovaeszcia	11	45 5N	20 48E
Kovaja	20	41 13N	19 34E
Kovdosero Lake	12	61 0N	31 20E
Kovel	4	51 20N	24 45E
Kovesd	11	46 56N	25 3E
Kovno	4, 12	55 0N	24 9E
Kovrov	4	56 24N	41 40E
Kowal	12	52 33N	19 9E
Kowno	12	54 52N	23 57E
Kowwan, R.	22	45 20N	61 40E
§Kozaks	12	48 0N	41 0E
Kozaratz	20	45 57N	16 55E
Kozby	12	65 20N	39 40E
Kozeletz	4	50 57N	31 15E
Kozelsk	12	54 0N	35 39E
Kozmacz	11	48 13N	24 41E
Kozmin	10	51 48N	17 28E
Kozuk	24	31 35N	66 59E
Krabbendyk	16	51 26N	4 5E
Krabbendam	16	52 44N	4 40E
Krabia	21	38 39N	22 31E
Kragelund	15	55 48N	9 39E
Kragen	15	56 12N	8 7E
Kragerup	15	55 30N	11 24E
Krageroë	14	58 50N	9 32E
Krai	11	45 30N	14 35E
Krai Kroop Kr.	29	30 29s	24 15E
Krajova	20	46 20N	21 45E
Krakow	11	53 6N	19 52E
K Banya	11	46 34N	23 23E
K Ber	11	47 30N	18 8E
K Budak	11	47 0N	24 41E
K Hasen	11	47 13N	13 8E
Kramberg	11	46 15N	14 15E
Kramers Fen	29	28 6s	24 39E
Kraneuburg	16	51 47N	6 59E
Krano	21	37 20N	22 5E
Kranowitz	10	49 58N	18 10E
Krantz	10	54 58N	20 32E
Krapina	11	40 9N	15 51E
Krasnie Kopani	12	46 0N	44 35E
Krasnoborsk	4	61 40N	45 50E
Krasuoi-Cholm	12	57 56N	36 58E
Krasnoiarsk	22	56 0N	93 20E
Krasnoi-lar	12	47 8N	52 30E
Krasnoilav	4	46 30N	48 0E
Krasnoslo-bodsk	12	54 40N	43 40E
Krasnoulimsk	4	56 50N	57 30E
Kraspoi Yar	12	46 30N	48 25E
Kraszna	11	48 12N	24 51E
Krattigen	32	14 40N	7 43E
Krauchenthal	18	47 2N	7 33E
Krauthcim	9	49 24N	9 38E
Kraxcn	11	46 10N	14 42W
Kraxernbruk	18	47 24N	9 20E
Kraxpahora	12	48 14N	23 52E
Krazna	20	45 12N	23 34E
Kregojevatz	20	43 43N	20 55E
Kremenetz	4	50 5N	25 50E
Kremensk	12	49 29N	43 45E
Krementchoug	4	49 5N	33 30E
Kremnit	4	43 40N	18 45E
Krempe	15	53 50N	9 32E
Krepaturele	20	47 4N	25 55E
Kreslavl	12	56 0N	26 59E
Krestin	12	56 45N	33 40E
Krestovski Is.	22	73 20N	84 0E
Krestzi	12	53 10N	32 40E
Kriczova	11	45 36N	22 10E
Kriegers Grave	29	30 27s	23 0E
Kriessern	18	47 22N	9 38E
Krikele	21	38 51N	21 32E
‡Krimea	12	45 30N	35 0E
Krimpen	16	51 54N	4 39E
Kringle Ronnen	14	57 13N	11 8E
Krio	20	36 33N	27 24E
Krissee, R.	29	31 10s	29 55E
Kristianpol	11	50 23N	24 13E
Kristona	21	37 35N	21 41E
Kriti, Is.	4	35 15N	25 0E
Kritza	20	35 10N	25 45E
Krivelnik	22	44 56N	22 49E
Krivoi Pog	12	47 46N	32 20E
Krockow	10	54 47N	18 10E
Krogaspe	15	54 9N	9 55E
Krojanke	10	53 18N	17 0E
Krolevetz	12	51 25N	33 21E
Kroma, R.	22	71 35N	145 0E
Kromerup	15	55 18N	11 31E
Kromme, R.	29	32 40s	26 30E
Kromme Bay	29	34 58s	25 46E
Kromme Rhein R.	16	52 4N	5 14E
Kronach	9	50 12N	11 20E
Kronenberg	16	52 33N	6 7E
Krono	12	63 20N	19 45E
Kronoburgh	12	61 25N	29 58E
Kronstadt	4	45 34N	25 34E
Kronichfeld	9	50 51N	11 15E
Kropswalde	16	53 8N	6 42E
Kroscienko	11	49 25N	20 25E
Krosna	11	49 40N	21 45E
Kroschenbrun	18	46 54N	7 51E
Krotoszyn	10	51 44N	17 30E
Kruchor	20	43 52N	24 25E
‡Kruchevatz	20	43 9N	22 0E
Krugzell	9	47 47N	10 16E
Kruistraal	16	51 34N	4 34E
Kruisland	16	51 34N	4 24E
Kruman	29	27 20s	24 14E
Krumbach	9	48 14N	10 22E
Kruman, R.	29	27 9s	23 15E
Krummau	11	48 45N	14 21E
Krumsmunster	11	48 3N	14 9E
Krupain	20	44 29N	19 25E
Kruschwitz	10	52 43N	18 16E
Krusenstern, Cape	30	68 30N	114 30W
Kruskhovatz	4	43 18N	21 28E
Krutse	20	47 18N	25 44E
Krzeszow	11	50 33N	22 20E
K Slvany	11	45 20N	20 10E
K Telek	11	46 30N	20 0E
Kubakop, R.	29	23 30s	18 58E
Kubamieh	28	24 15N	32 58E
Kubbabeesh	28	13 0N	30 35E
Kubieb, R.	29	23 22s	17 40E
Kubinsk	12	59 21N	39 45E
Kubkabea	28	14 0N	26 27E
Kublach	18	47 2N	7 14E
Kublis	18	46 55N	9 44E
Kucharee	27	27 38N	95 30E
Kuddano	28	14 59N	24 17E
Kuddas	28	9 45N	40 45E
Kuddow	10	53 45N	16 49E
Kuddow, R.	10	53 35N	16 55E
Kuden, L.	15	53 53N	9 14E
Kudsir	11	45 49N	23 18E
Kudulina, R.	22	65 57N	160 0E
Kuduny, R.	24	31 56N	65 30W
Kudu's Kop	29	32 53s	22 32E
Kudziye Lake	25	46 19N	96 0E
Kufri	20	34 44N	44 52E
Kuhnuk	24	30 19N	65 55E
Kuhrdorf	9	53 26N	11 16E
Kuik	16	51 44N	5 54E
Kuilenburgh	16	51 57N	5 14E
Kuinder, R.	16	52 49N	5 50E
Kuis	29	24 16s	18 7E
Kuka	27	12 56N	12 28E
Kukama, R.	29	23 41s	17 40E
Kukeriak	30	59 30N	63 20W
Kukui	12	59 19N	33 21E
Kula	20	41 30N	19 38E
Kulagh	7	52 10N	10 7W
Kulagini	4	48 25N	51 58E
Kulburga	22	17 20N	76 55E
Kulchee	24	30 40N	62 40E
Kuleli	20	41 34N	26 44E
Kulch Hisser	26	40 10N	38 0E
Kull Isle	30	69 20N	91 0W
Kulla Hill	7	52 47N	7 29W
Kulla Dar	27	8 20N	18 16E
Kullar	20	44 32N	20 56E
Kullen Light	15	56 15N	12 27E
Kullespelm Lake	10	48 10N	116 30W
Kullung	25	26 0N	92 0E
Kulung	24	27 31N	62 36E
Kulyapul	24	30 16N	61 47E
‡ Kumaon	28	29 40N	79 45E
Kumelsbach	9	50 11N	10 32E
Kumi Is.	22	24 47N	122 53E
Kumiki	12	43 30N	46 40E
Kumo	12	61 20N	22 10E
Kun S. Miklos	11	47 2N	19 9E
Kunap, R.	29	32 45s	26 17E
Kunapi Is.	21	36 35N	20 33E
Kunarusip Fd.	29	23 37s	17 2E
Kunchingjinga Mountain	23	28 10N	88 28E
Kunda	24	23 6N	68 11E
Kundjeh	26	39 0N	40 37E
Kunesti	20	44 18N	27 24E
Kuugoon	24	25 30N	59 16E
Kungur	12	57 30N	56 40E
Kun-lien	25	28 5N	104 26E
Kunnari	14	68 20N	22 20E
Kunnen	14	66 55N	13 15E
Kunnybeg	7	52 3N	6 36W
Kunnymore	7	52 3N	6 35W
Kun-tchou	25	30 30N	103 36E
‡ Kuopio	12	63 38N	29 20E
Kupressi	20	41 56N	20 38E
Kupris	20	44 0N	17 10E
Kuprosk	12	59 0N	55 21E
Kura	24	35 0N	65 8E
Kurachee	23	24 46N	69 16E
Kuras	29	29 4s	17 14E
Kurbatsh	28	13 17N	30 30E
Kurchumli	20	43 2N	21 31E
Kurekhas	29	28 3s	18 34E
Kuria Muria	27	17 33N	56 6E
Kurile Iss.	22	47 0N	150 0E
Kurilov	12	55 15N	29 40E
Kuriuzova	12	57 20N	157 0E
Kurklehee Hills	24	30 4N	67 0E
Kurkinsk	12	45 9N	37 59E
Kurnik	10	52 15N	17 8E
Kurnool	23	15 48N	78 0E
Kurotchina	12	46 19N	47 19E
Kurrichaine	29	25 37s	27 41E
Kurris	28	13 43N	26 47E
Kurshee	22	38 50N	65 53E
Kuru	34	5 15s	52 32E
Kurudere	20	42 0N	27 56E
Kurumie	29	25 28s	17 30E
Kururu, R.	29	28 37s	19 7E
Kurzolari Isle	21	38 23N	21 3E
Kusus, R.	29	26 40s	17 29E
Kusip, R.	29	23 30s	18 36E
Kuska Isle	22	51 55N	178 0E
Kusmore	24	28 6N	69 49E
Kusnacht	18	47 19N	83 4E
Kusnicza	11	48 23N	23 31E
Kusso, R.	14	61 0N	17 22E
Kusse	27	13 59N	26 55E
Kusserkund	24	26 25N	60 59E
Kustein	11	47 33N	12 11E
Kussurd	24	28 59N	61 50E
Kustala	12	67 48N	26 0E
Kutaiah	26	39 24N	30 18E
Kutais	12	42 0N	42 50E
Kutchuk Tchekmedje	20	41 0N	28 58E
Ku-tien-sin	25	27 20N	100 0E
Kutip, R.	29	25 31s	17 17E
Kutlube	20	43 15N	27 35E
Kutsing	25	25 24N	103 45E
Kuttack	23	20 30N	86 0E
Kuttenburg	11	49 55N	15 19E
Kuttenhart	10	51 30N	8 25E
Kuttingen	13	47 24N	8 3E
Kuttuphari	21	36 42N	21 21E
Kuty	11	48 12N	25 10E
Ku-ums, R.	29	25 37s	17 17E
Ku-yon	25	31 59N	119 5E
Kuzan	12	55 55N	49 10E
Kuzlar	20	44 19N	19 18E
Kuzmodeny-ansk	12	56 19N	46 45E
Kuzomensk	12	64 9N	43 0E
Kvalinsk	12	52 39N	48 19E
Kwettah	24	30 25N	66 39E
Kwies, or Kuis-eee	29	26 35N	23 9E
Kwin-nyon	22	13 50N	109 5E
Kwyhou	27	2 0s	40 56E
Ky Gareep	29	26 45s	28 37E
Kyar, R.	24	29 56N	64 58E
Kyberg	18	41 27N	8 43E
Kye Budanee	24	28 30N	69 39E
Kyle, Inn	6	57 13N	5 38W
Kyle	16	52 34N	6 7E
Kyle	7	52 32N	6 19W
Kyle	6	57 16N	5 36W
Kyle Sku	6	58 15N	4 57W
Kylemore	7	53 33N	9 46W
Kylekrog	15	54 38N	11 29E
‡Kymeneyard	12	61 20N	26 20E
Kyobad	24	31 5N	62 2E
Kyodah	24	27 9N	62 47E
Kyphanta	21	36 59N	22 59E
Kyritz	10	52 58N	12 28E
L. Guzman	33	31 6N	106 0W
L. Klamet	33	42 47N	122 30W
L. Nicollet	33	39 40N	112 49W
L. Saline	33	32 0N	101 6W
L. Sylanilles	33	43 2N	118 10W
La Aliseda	19	39 24N	6 33W
‡ Laaland	15	54 45N	11 25E
Laaren	16	52 12N	6 21E
Laarup	15	55 34N	11 32E
Laas	11	45 42N	14 29E
La Bana	19	42 20N	6 45W
La Bas Mons	18	47 7N	6 50E
La Belle Alli-ance	18	50 42N	4 25E
Labata	26	33 53N	43 18E
Labbiyed	27	29 35N	8 5E
Labes	10	53 47N	15 35E
Labiau	10	54 52N	21 5E
Labinskaia	4	45 17N	43 30E
Labonari	12	55 20E	25 38E
‡ Labrador	30	55 0N	62 0W
Labrea	34	26 50s	62 50W
La Carolina	19	33 17N	3 35W
La Cheneye	31	46 30N	74 40W
La Concepcion	30	37 20N	100 39W
La Costa	34	28 35s	67 35W
La Croix, R.	32	44 23N	90 45E
La Crosse Lake	32	55 30N	107 0W
Lacenes	18	46 7N	7 24E
Lacepede Bay	35	36 18s	139 50E
Lachar	19	37 12N	4 6W
Lachen	18	47 12N	8 51E
Lachish	36	31 38N	34 56E
‡LachlanLand	35	34 10s	146 30E
Lachlar, R.	35	33 10s	151 0E
Lacipede Is.	35	16 52s	122 28E
Lackan	7	54 38N	8 3W
Ladbergen	9	52 10N	7 41E
Ladeinoe Pole	12	60 42N	33 22E
Laderbro	14	57 50N	18 52E
Ladik	26	37 10N	29 30E
LadogaLake	4, 12	61 0N	31 20E
Ladoga, N.	4	60 0N	32 13E
Ladon, R.	21	37 42N	22 0E
Ladranne Peak	33	42 10N	107 0W
Ladrone Iss.	22	17 0N	145 0E
Ladrone Is.	25	22 5N	113 30E
Ladrun	26	31 58N	34 58E
Lady, L.	7	52 10N	6 22W
Ladyswell	7	53 6N	8 24W
La Estrella	19	38 5N	5 6W
Laenon	16	52 6N	6 0E
Laerne	17	51 3N	3 51E
Laessoe	14	57 18N	11 5E
Lae-tchou	25	37 10N	120 30E
La Fayette	32	40 29N	86 57W
La Franca	19	43 19N	4 22W
Lafferde	9	52 15N	10 15E
La Grange	30	32 55N	84 59W
La Gorrabilla	19	38 52N	6 36W
La Guardia	19	39 44N	3 32W
La Guardia	19	41 55N	8 45W
Lag of Sautan-der	30	28 39N	97 30W
Lagaan	14	56 37N	13 38E
Lagan, R.	7	53 55N	6 30W
Lage	9	52 27N	6 55E
Lage	9	53 52N	12 23E
Laggan	6	55 4N	4 25W
Lagganara	7	54 18N	8 34W
Laggan O. Kirk	6	56 55N	4 28W
Laggan, Loch	6	56 57N	4 33W
Laghy	7	54 40N	8 4W
Lago Negro	13	40 4N	15 49E
Lagoon	33	27 30N	97 0W
Lagoon	35	33 4s	134 40E
Lagos	20	41 2N	25 5E
Lagos	4, 19	37 10N	8 37W
Lagos, Gulf of	20	41 55N	25 55E
Lagosta Isle	11	42 45N	16 55E
Lagraudiere, I	35	8 55s	150 55E
Lagrange	33	30 0N	99 0W
Lagrange, B.	35	18 43s	122 3E
Lags Fd.	14	70 40N	26 30E
Lagudia Isles	21	39 25N	19 55E
Laguna Madre	30	24 30N	98 0W
Laguna Padre	33	26 32N	98 6W
Laguna, Villa	34	28 30s	48 40W
La Hacha	34	11 50N	82 50W
La Haye, Cape	35	9 20N	150 15W
La Hoz	19	43 11N	3 54W
Lahde	9	53 25N	8 10E
Lahijan	26	36 45N	45 52E
Lahna	10	53 28N	20 28E
Laholm Bay	14	56 30N	13 0E
Lahore	23, 22	31 25N	74 39E
Lahou	27	5 15N	4 35W
Lahou Shoal	35	17 30s	152 9E
Laichev	4	55 35N	49 50E
Laidley Ponds	35	32 24s	142 0E
Lainio, R.	14	68 8N	21 50E
Lairg	6	58 3N	4 24W
Laish or Dan	36	33 14N	35 38E
Laitcheou	22	37 5N	119 54E
Laivaidac	8	44 15N	0 23E
Lajella	13	39 57N	15 25E
Lak Cour	28	10 15N	30 55E
Lakanacda	21	36 49N	21 49E
Lake of the Woods	30	49 0N	94 30W
Lake Allen	7	54 5N	65 0W
Lake Assomp-tion	31	46 26N	74 20W
Lake Austin	35	27 45s	118 15E
Lake B. Kounto	12	65 10N	30 25E
Lake Blanche	35	29 40s	140 15E
Lake Couling	35	31 0s	118 35E
Lake Deboran	35	31 0s	120 30E
Lake Eustis	30	43 30N	109 30W
Lake Frome	35	31 0s	140 0E
Lako Gregory	35	29 0s	139 0E

NAMES	MAP	LAT.	LONG.
Lake Hamersley	35	31 0s	120 25E
Lake Megantic	31	45 34N	70 44w
Lake Meron	36	33 6N	35 36E
Lake Phiata	36	33 7N	35 50E
Lake Semechonitis	36	33 3N	35 30E
Lake St John	30	48 25N	72 0w
Lake Younghusband	35	30 30s	136 0E
Lakee	24	32 55N	70 58E
Lakena	26	37 17N	28 12E
La Laguna	34	5 30s	75 30w
La Lancba	19	38 17N	5 2w
Lalla	21	37 47N	21 50E
Lalla, Mount	21	37 49N	21 49E
Lallibalo	28	11 30N	38 40E
Lalosa	21	38 4N	21 54E
Lalong	25	25 68N	92 48E
Lalsk	4	60 46N	47 40w
Lamagango	27	27 50N	87 10E
La Mallona	19	41 38N	2 41w
‡La Manche	19	38 50N	3 30w
‡La Manche, Dept.	8	49 5N	1 20w
La Maison Monsieur	18	47 9N	6 50E
La Marsa	13	36 45N	15 0E
La Mina	19	38 28N	4 48w
La Mota	18	41 39N	5 11w
Lamarozzo	19	39 8N	8 18w
Lamas	19	42 46N	7 5w
Lamas	19	41 33N	7 22w
Lamb Head	7	51 49N	10 0w
Lamballe	8	48 30N	2 32E
Lambay Isle	7	53 30N	6 1w
Lambayeque	34	6 44s	80 10w
Lambert's Cove	29	32 0s	18 12E
Lambert, Cape	35	21 32s	116 20E
Lambese	8	43 40N	5 20E
Lambro	21	36 49N	21 46E
Lamegal, R.	19	41 0N	7 2w
Lamego	19	41 13N	7 46w
Lamington	6	55 34N	3 37w
Lamme Fiord	15	55 48N	11 35E
Lammermoor Hills	6	55 54N	2 40w
Lamok Iss.	25	23 20N	117 20E
Lamoo Isle	27	2 17s	40 45E
Lampedusa		35 65N	12 59E
Lampeter	5	52 7N	4 3w
Lamyet Is.	25	22 5N	113 30E
Lanabcs	19	42 57N	4 34w
‡Lanark	35	34 25s	116 0E
Lanark	6	55 48N	3 42w
‡Lanark	31	45 0N	76 10w
La Nava	19	41 19N	4 58w
Lancaster	32	40 5N	76 25w
Lancaster	6	54 5N	2 50w
Lancaster	32	44 25N	71 35w
LancasterSound	30	74 20N	75 0w
Lancut	11	50 7N	22 9E
‡Land of Edam	30	77 0N	16 0w
Landeck	11	47 10N	10 40E
Landen	17	50 46N	6 11E
Lander	6	54 44N	2 48w
Landernau	8	48 32N	4 11w
Landeron	18	47 5N	7 4E
‡Landes, Depart.	8	44 5N	0 40w
‡Landre	32	30 25N	92 0w
Landrecy	8	50 8N	3 38E
Land's End	5	50 4N	5 45w
Landsberg	10	54 18N	20 29E
Landsberg	15	51 31N	12 12E
Landsberg	10	52 44N	15 14E
Landsburg	11	46 45N	15 14E
Landsburgh	10	51 30N	12 12E
Landsburgh	10	52 35N	13 47E
Landshut	10	50 44N	16 44E
Landshut	4	48 29N	12 5E
Landsort Lt. Ho.	14	58 50N	18 0E
Lane End	5	52 45N	2 7w
Laneelin Isle	35	31 8s	115 24E
Laneiro	19	40 18N	7 35w
Lanenburgh	9	53 26N	10 35E
Lanesboro	7	53 40N	7 52w
Lang Klip	29	30 5s	18 5E
Langadio	21	37 42N	22 7E
Langamala	18	57 10N	16 20E
Langanæs	4, 30	66 40N	15 0w
Langara Bay	14	46 35s	67 20w
Langay Mount.	28	17 25N	37 30E
Langberg Mts.	29	28 30s	23 45E
Lange Ronnen	14	57 14N	11 8E
Langeac	8	45 6N	3 33E
Langeerwagt	29	33 22s	22 2E
Langelaud	15	54 56N	10 40E
Langelcalza	10	51 9N	10 37E
Langelot	15	56 46N	16 52E
Langemark	17	50 56N	2 55E
Langeness	15	54 39N	8 32E
Langenham	15	53 41N	9 0E
Langenocs	14	69 10N	14 30E
Langensala	9	51 9N	10 38E
Langenthal	18	47 13N	7 48E
Langenticre	8	44 33N	4 22E
Langcroog	9	53 45N	7 38E
‡Langfield	14	62 0N	8 35E
Lang-koan	22	35 50N	128 7E
Langnau	18	47 33N	8 19E
Langnau	18	46 57N	7 46E
Langoen	14	69 0N	14 0E
Langogne	8	44 44N	3 54E
Langon	8	44 35N	0 13w
Langor	6	53 10N	1 53w
Langres	8	47 50N	5 25E
Langresund	14	58 58N	9 55E
Langshaw	8	55 3N	3 10w
Langside	6	57 31N	2 0w
Langs-Val	29	34 1s	22 30E
Langton Bay	30	69 0N	124 0w
Languedoc Canal	8	43 18N	2 30E
‡Languedoc	8	43 55N	3 55E
Langueyu, R.	34	36 26s	57 0w
Langwall Water	6	58 14N	3 40w
Langwear	16	52 58N	5 43E
Langweis	18	46 49N	9 41E
Lanjaron	19	37 0N	3 35w
Lauke Lake	15	54 9N	10 18E
Lan-kutou	25	27 20N	101 13E
Launion	8	48 44N	3 27w
La Noira	34	28 30s	63 58w
Lanquart, R.	18	46 54N	9 44E
Lans	14	62 28N	14 45E
Lans	8	50 28N	2 50E
Lansdown	35	31 15s	118 20E
Lanteyra	19	37 14N	3 14w
Lantremonge	17	50 44N	5 19E
Lantsch, R.	18	47 2N	8 57E
Lanzarote Is.	27	29 0N	13 54w
Laon	8	49 36N	3 37E
‡Laos	22	19 0N	103 0E
Laoting-tchou	25	36 4N	104 7E
La Palma	19	37 24N	6 28w
La Parra	19	39 52N	2 11w
La Parra	19	38 27N	6 30w
La Paz, R.	34	16 20s	68 30w
La Piedra	34	7 32N	65 5w
La Plata	34	2 30N	75 25w
‡La Plata	34	29 30s	64 0w
‡Lapeer	32	43 10N	83 45w
Lapetch	20	42 20N	21 20E
Lapitbo	26	35 15N	33 7E
Lapins Isles	7	53 8N	9 30w
Lapino Is.	21	25 9N	25 17E
‡Lapland	4	68 0N	33 0E
Laponara	13	40 18N	15 52E
Lapos	11	47 28N	23 41E
La Prairee	31	45 43N	73 30w
La Presentation	31	45 38N	72 57w
La Puebla	19	43 22N	2 27w
‡Lappmark	12	68 40N	26 0E
Lappo	12	63 0N	23 20E
Laptau	10	54 53N	20 3w
La Quilea	34	21 59s	65 0w
La Roca	19	39 1N	6 35w
La Roda	19	37 12N	4 59w
La Roda	19	39 15N	2 11w
La Ronge L. & Ft.	30	54 35N	122 55w
Larch, R.	30	57 0N	71 30w
Larcom Mt.	35	23 54s	151 0E
Lardoza	19	39 59N	7 20w
Lardier	8	43 12N	6 40w
Laree	24	30 35N	67 0E
Laredo	19	43 25N	3 14w
Laredo	33	27 32N	100 0w
Lares	34	12 57s	72 0w
Larganboy	7	54 20N	8 12w
Largo	6	56 23N	2 58w
Largs	8	55 49N	4 57w
Lari	27	14 29N	12 0E
Lari	13	43 36N	10 35E
Laribay	34	17 0s	67 30w
Larik	26	40 46N	36 30E
Larin	19	43 16N	8 20w
Larino	13	41 46N	14 48E
Larissa	4, 20	39 37N	22 30E
‡Larnaka	4	34 55N	33 37E
Larne	7	54 5N	5 46w
Larne, L.	7	54 40N	5 48E
Larnica	26	34 56N	33 37E
Larnio	14	07 33N	22 39E
Larres	19	42 33N	0 45w
Larry, C.	35	19 56s	119 18E
Larwald	9	52 35N	6 45E
Larymes	21	38 31N	25 17E
La Sala	13	40 20N	15 32E
La Sauge	18	40 59N	7 3E
La Serena	19	38 48N	5 48w
La Solana	19	38 59N	3 21w
Las Cellas	19	41 67N	0 0w
Las Poguillas	30	30 10N	105 0w
Las Roques	30	12 0N	66 65w
Lasdelmen	10	54 58N	22 32E
Lasenie Is.	35	10 35s	150 50E
Laso	11	46 4N	13 51E
‡Lasta	28	11 45N	39 20E
Last Hope Int.	34	51 30s	73 0w
Lastova	21	21 44N	22 54E
Lastra	13	43 53N	11 5E
Lastrup	9	52 47N	7 49E
Lastua	4	42 15N	18 49E
La Torre	34	28 28s	62 20w
La Tuque	31	47 21N	73 0w
Latakia	26	35 28N	35 52E
Lat Louruna	24	30 11N	69 6E
Latcha Lake	12	61 15N	38 40E
Laterins	13	43 30N	11 40E
Lattacha	34	14 50N	72 58w
Lattotbach	18	40 39N	7 35E
Laton	11	44 15N	15 41E
Lat-ping	25	23 41N	109 39E
Lauchingen	18	47 38N	8 20E
Lauckne, R.	10	54 57N	21 25E
‡Lauderdale	6	55 42N	2 45w
‡Lauderdale	32	34 55N	87 40w
Laudia	21	38 28N	22 53E
‡Lauenburg	15	53 35N	10 40E
Lauenburg	15	53 26N	10 38E
Lauenburg	10	54 33N	17 51E
Lauerz	18	47 3N	8 34E
Laufelfingen	18	47 24N	7 51E
Laufen	11	46 22N	14 60E
Laufen	11	47 57N	12 57E
Laufen	18	47 25N	7 30E
Lauffenburg	18	47 32N	8 3E
Lauferbach	9	50 40N	9 22E
Laun	11	50 20N	13 50E
Launceston	6	50 38N	4 23w
Laupen	18	46 55N	7 14E
Lauler R.	15	49 18N	11 40E
Laum	24	33 0N	65 45E
‡Laurel	32	37 10N	84 0w
‡Laurens	32	32 30N	83 0w
Laurens	32	34 30N	82 0w
Laurvig	14	59 2N	10 0E
Laurinhodo	34	15 15s	48 55w
Laurot Is	4	95 0s	115 50E
Lausanne	4, 18	46 32N	6 38E
Lausanne Lake	18	46 27N	6 30E
Laustua	11	42 13N	18 57E
Lau-tchou	22	36 5N	103 40E
Lautenburg	10	53 14N	19 48E
Lauter, R.	9	49 6N	7 50E
Lauterbrunen	18	46 35N	7 53E
Lautonbourg	8	49 2N	8 9E
Lauw	29	32 10s	18 46E
Lauwenen	18	46 25N	7 20E
Laux	31	47 20N	70 54w
Laval	8	48 5N	0 44w
Lavalette	8	45 31N	0 26E
Lavaos	19	40 5N	8 52w
Lavaur	8	43 44N	1 53E
Laven	18	46 45N	10 8E
Lavertizzo	18	46 16N	8 44E
Lavorco	18	46 26N	8 52E
Lavre	19	38 50N	8 8w
Lawala	24	30 45N	69 22E
Lawers, Ben	6	56 33N	4 15w
Lawrence, Fort	31	45 46N	64 10w
Lawrence Kirk	6	56 51N	2 30w
Lawrence Town	31	44 47N	63 15w
‡Lawrence, 8 Cos.	32		
Lawrence, St.	32	44 30N	75 0w
Lawrence Gulf	30	48 0N	62 0w
Lawrenceville	32	33 20N	80 10w
Laxey	5	54 17N	4 21w
Laxford, Loch	6	58 23N	5 0w
Lay	22	21 9N	99 5E
Lay Point	30	70 0N	163 0w
Lay, R.	8	46 25N	1 15w
Laybach	4	46 4N	14 30E
La Yunta	19	40 59N	1 36w
L dos Patos	34	31 0s	51 15w
Ldramic Peak Plains	33	42 15N	107 0w
Lead Hills	6	55 24N	3 49w
Leaf L.	30	58 0N	70 55w
Leamenagh	7	53 4N	8 59w
Leander City	32	40 37N	118 30w
Leang-chan	25	30 55N	108 4E
Leang-long	25	34 0N	106 20E
Leang Yang	25	39 46N	116 10E
Leao	25	37 0N	113 11E
Leat Isle	22	2 50s	106 50E
Leau	17	50 50N	5 6E
Leba	10	54 45N	17 42E
Leba, Lake	10	54 43N	17 33E
Leba, R.	10	54 40N	17 35E
Lebach	10	49 24N	6 54E
‡Lebanon	32	37 3N	85 25w
Lebdah	27	32 35N	14 17E
Lebec	28	11 42N	37 45E
Lebedian	12	53 5N	39 7E
Lebedine	4	50 33N	34 50w
Lebiagsk	12	61 25N	55 50E
Lebiajinsk	12	49 25N	51 50E
Lebonah	36	32 10N	35 19E
Le Brevine	18	47 58N	6 36E
Lebus	10	52 25N	14 30E
Le Cachot	18	47 0N	6 40E
Lecavra	7	53 28N	9 23w
Lecce	13	40 20N	18 12E
Lecco	13	45 52N	9 22E
Le Chaux de Fonds	18	47 7N	6 49E
Lech, R.	9	47 13N	10 50E
Lechane	7	53 36N	9 40w
Lechena	21	37 57N	21 15E
Lechlade	5	51 50N	1 40w
Leck	14	54 47N	9 1E
Lectoure	8	43 56N	0 40E
Ledbury	5	52 3N	2 20w
Ledbury	5	54 18N	2 32w
Lede	17	50 58N	3 58E
Ledesma	19	41 21N	6 58w
Ledesma	34	3 40s	63 15w
Lee, R.	7	51 52N	8 40w
‡Lee	32	32 0N	84 15E
‡Lee	32	30 45N	83 0E
Leech Lake	32	47 10N	95 38w
Leeds	5	53 47N	1 33w
‡Leeds	30	44 40N	76 10w
Leefdale	17	50 52N	4 36E
Leeg Haalen	16	52 54N	6 55E
Leeke	5	53 5N	2 2w
Leek, R.	16	51 54N	4 45E
Leembeck	17	51 5N	5 20E
Leende	16	51 21N	5 33E
Leer	9	53 14N	7 30E
Leerdam	16	51 63N	6 8E
Leerhave	9	53 31N	7 50E
Leese	9	52 29N	9 9E
Leesburg	32	32 0N	84 15w
Leestone Pt.	7	54 3N	6 58w
Leeuvenkuil	29	30 37s	18 30E
Leeuwarden	16	53 13N	5 48E
Leeuwin, Cape	35	34 24s	115 28E
Lefka	21	38 18N	23 16E
Lefke	26	40 12N	30 59E
Legatch	20	46 5N	27 10E
Legendre Isle	35	20 27s	16 56E
Leghea	28	20 10N	28 58E
Leghorn	4	43 33N	10 19E
Legnago	13	45 39N	11 58E
Le Kamiar	28	14 58N	27 0E
‡Lehigh	32	40 40N	75 40w
Leia	23, 22	31 12N	70 50E
Leicester	5	52 40N	1 5w
Leichart, R.	35	17 30s	140 0E
Leichtenan	10	51 41N	8 51E
Leigh	5	53 30N	2 28w
Leighlin Bridge	7	52 44N	7 1w
Leighton Buzzard	5	51 55N	0 34w
Leignitz	4	51 10N	16 10E
Leikei	20	45 16N	25 14E
‡Leine	9	51 55N	9 50E
‡Leinster	7	53 0N	7 0w
Leionoes	14	67 39N	14 20E
Leipzig	4	51 21N	12 24E
Leira	4	39 40N	8 49w
Leisigen	18	46 39N	7 43E
Leissenau	10	53 28N	19 10E
Leith	6	55 68N	3 11w
Leitmeritz	11	50 30N	14 5E
Leitnitskoi	4	46 0N	41 0E
‡Leitrim, County	7	54 0N	8 2w
Leixlip	7	53 22N	6 30w
Leke	17	51 7N	2 51E
Lekoe	14	65 50N	11 50E
Lelan	14	59 20N	12 6E
Lelaas, R.	29	28 52s	31 20E
Lelesz	11	47 23N	22 3E
Le Lecle	18	47 4N	6 44E
Le Major	18	40 14N	7 35E
Lema Iss.	25	22 0N	114 5E
Lemans	8	48 1N	0 19E
Lemb	14	56 36N	8 48E
Lembège	8	43 30N	0 8w
Lemberg	11	46 11N	15 30E
Lemberg	4, 11	49 48N	24 5E
Leme	34	19 58s	44 43w
Lemgo	9	52 2N	8 53E
Lemlum	26	31 46N	44 58E
Lemes	11	48 47N	21 9E
Lemmer	16	52 50N	5 43E
Lemnos	20	39 54N	25 4E
Lemnos, I.	4, 20	39 55N	25 15E
Lemvig	14	56 34N	8 19E
Lemvig	4	56 33N	8 19E
Lena, R.	22	56 0N	106 30E
Lenanmore	6	55 37N	6 40w
Lenawee	32	41 50N	84 10w
Lenbo	14	60 46N	14 10E
Lenbovska	12	61 1N	50 20E
Lenche	17	50 32N	5 21E
Lendorf	11	47 25N	13 45E
Lendua	12	64 15N	29 64E
Lengerich	9	52 12N	7 48E
Lenglooug Cas	25	27 41N	91 4E
Lengnau	18	47 11N	7 23E
Leugrich	10	52 12N	7 60E
Lenhofda	14	57 6N	15 21E
Leniti	21	37 10N	22 54E
Lenk	18	46 27N	7 26E
‡Lennox and Addington	31	45 19N	77 38w
‡Lenoir	32	35 10N	77 45w
Lennox Hd	35	28 40s	153 42E
Lens	17	50 44N	5 23E
Lens	17	50 34N	3 63E
Lensk	12	61 50N	48 58E
Lent	16	51 53N	5 51E
Lente	28	15 30N	38 15E
Lentiui	13	37 16N	15 0E
Lentrathan	6	56 41N	3 10w
Lenz	18	46 42N	9 32E
Lenzburg	18	47 23N	8 10E
Lenzen	10	53 7N	11 31E
Leoben	11	47 23N	15 6E
Leobschutz	10	50 10N	17 53E
Leomiuster	5	52 12N	2 40w
Leon	4	42 29N	5 29w
Leon	30	12 32N	87 10w
Leon, Lake	30	12 45N	86 45w
‡Leon	32	30 25N	84 45w
‡Leon	19	42 12N	5 25w
Léon (Landes)	8	43 66N	1 15w
Leonards	13	40 38N	14 52E
Leone, Mt.	13	40 32N	8 25E
Leontes, R.	30	33 17N	35 22E
Leontievo	12	58 55N	36 5E
Leopold, Is.	30	74 7N	89 45w
Leopoldstadt	11	48 25N	17 46E
Lepanto	4, 21	38 24N	21 54E
Lepanto, Gulf	21	38 10N	22 30E
Lepeni	20	40 22N	21 40E
Lepenou	21	38 42N	21 24E
Le Pont	18	47 0N	6 45E
Le Pont	18	46 40N	6 18E
Lepsina	21	38 4N	23 34E
Léray	17	50 33N	6 48E
Lerbeeck	17	50 47N	4 7E
Lerida	4, 19	41 35N	0 35E
Lerma	30	19 15N	99 50w
Lerma	19	42 0N	3 35w
Leroux	17	50 24N	4 38E
Lers, R.	8	43 12N	1 44E
Lerte	16	52 29N	6 11E
Lerwick	6	60 10N	1 18w
Les Bolles	18	47 52N	6 39E
Le Sagne	18	47 2N	6 47E
Le-Sian Kiang	25	22 10N	102 58E
Lesina	13	41 51N	15 22E
Leskovatz	20	43 13N	25 40E
Lesmore	6	57 22N	2 55w
Lesneven	8	48 35N	4 19w
Leson 1	25	24 30N	120 35E
Lespet	20	45 13N	25 45E
Lesse, R.	17	50 10N	5 0E
Lessina	11	43 10N	16 30E
Lessinghe	17	51 12N	2 52E
Lessoe	15	54 47N	11 4E
Lessoe	18	46 31N	7 4E
Lestedo	19	42 43N	8 13w
Le Tableau	31	48 15N	70 20w
Letaka	29	27 4s	23 47E
Lethbridge B.	35	11 18s	134 26E
Lethnox	6	56 48N	2 44w
Letterew	6	57 43N	6 23w
Letterkenny	7	54 59N	7 40w
Lettermacaward	7	54 55N	8 15w
Lettermore	6	58 22N	4 33w
Letur	19	38 26N	2 14w
Letzen	15	53 50N	10 16E
Letzling Forest	10	52 30N	11 35E
Leuca, C. di	13	39 49N	18 23E
Leuchars	6	56 23N	2 53w
Leugnies	18	50 14N	4 12E
Leuk	18	46 20N	7 37E
Leutmerken	18	47 33N	9 4E
Leutschau	11	49 0N	20 31E
Leuvenum	16	52 18N	6 43E
Leuwarden	4, 16	53 13N	5 48E
Leuwe	29	30 48s	18 15E
Leuze	17	50 36N	3 37E
Leuze	17	50 34N	4 54E
Leva	12	46 20N	28 30E
Levano	13	44 12N	9 42E
Levant	4	34 55N	32 0E
Leven, Loch	6	56 41N	5 5w
Leveque, C	35	16 15s	123 5E
Leverton	6	53 2N	0 7w
Levesu	21	36 34N	22 58E
Levila	11	11 15s	40 2E
Levita	20	37 0N	26 28E
Levshina	12	58 10N	56 20E
Lewa Tungee	24	31 25N	67 6E
Lewes	6	50 52N	0 1E
Lewis, Butt of	6	58 30N	6 14w
Lewis, Isle	6	8 0N	6 45w
Lewis, R.	30	46 0N	119 30w
‡Lewis	32	38 35N	83 10E
‡Lewis	32	39 0N	80 45E
Lewiston	31	46 54N	64 9w
Lewistown	26	40 30N	90 1w
Lexeuil	18	47 56N	6 22E
Lexeuil	8	47 50N	6 22E
Lexington	32	37 33N	79 20w
Lexington	32	38 0N	84 28w
Lexini, L.	21	38 25N	21 12E
Leyburn	5	54 20N	1 30w
Leyden, R.	16	52 10N	4 29E
Leye	9	53 0N	7 21E
Leyhills	6	57 37N	3 39w
Leyre, R.	8	44 38N	1 0w
Leyte Isle	22	11 0N	124 30E
Lezaysk	11	50 14N	22 22E
Lezuza	19	39 0N	2 27w
Lehanvees Kr.	29	32 46s	27 52E
Lhassa	22	29 39N	91 55E
Li	25	34 5N	104 69E
Liaghov Isle	22	73 40N	141 0E
Li Khoya	29	28 45s	28 35E
Lheree	24	28 29N	68 22E
Liane	8	50 45N	1 35E
Liang-tchou	25	38 2N	102 25E
Liaotong	22	42 5N	123 31E
Liards, R	30	62 5N	121 30w
Libanfalva	11	46 43N	25 0E
Libanova	20	40 36N	22 19E
Libau	4, 12	56 35N	20 63E
Libd	14	57 8N	9 1E
Libentz	11	50 7N	13 16E
Liberchies	17	50 32N	4 25E
‡Liberia	27	0 30N	10 30w
Liberte Port	34	19 40N	71 56w
Libertwolkowitz	19	51 17N	12 29E
Liberty	32	39 12N	94 25w
‡Liberty	32	31 12N	91 0w
Libiada	20	40 35N	23 46E
Libinbas	17	49 59N	6 16E
Libnat	36	31 43N	35 0E
Libourne	8	44 59N	0 13w
Libyan Desert	27	25 0N	25 0E
Licane	7	54 17N	9 3w
Lichfield	5	52 40N	1 45w

NAMES	MAP	LAT.	LONG.
Li-choui	25	31 40N	119 0E
Lichtaert	17	51 13N	4 56E
Lichtenfels aud Fiskernaes	30	63 0N	52 0E
‡Lichtenstein	18	47 9N	9 33E
Lichtensteg	18	47 19N	9 4E
Lichtenvoorde	16	51 0N	6 33E
Lichtervelde	17	51 7N	3 8E
‡Licking	32	40 10N	82 35W
Licodia	13	37 10N	14 37E
Li-co-y	25	34 30N	117 20E
Lida	4	54 0N	25 5E
Lidden's Gulf	30	75 10N	113 0W
Liddleton	5	53 34N	2 15W
Liden	14	63 43N	16 0E
Lides	18	46 2N	7 12E
Lidkoping	14	58 25N	13 19E
Lidoriki	21	38 41N	22 23E
Liebenwalde	10	52 55N	13 31E
Lieberose	10	51 1N	14 20E
Liebstadt	10	54 0N	20 8E
Lie-chun	25	38 40N	120 40E
Liedale	6	57 13N	7 16W
Liege	17	50 39N	5 32E
‡Liege	17	50 27N	5 30E
Liege and Treves Canal	17	50 8N	5 58E
Liegnitz	10	51 11N	16 9E
Liempa	16	51 34N	5 22E
Lieu	25	24 53N	112 19E
Lien-chew	22	21 47N	109 22E
Lien-ping	25	24 26N	114 20E
Lien-tchou	25	21 45N	109 21E
Lier	17	51 8N	4 35E
Lierneux	17	50 22N	5 47E
Lierne, R.	17	50 23N	5 46E
Liesberg	18	47 25N	7 25E
Liestal	18	47 29N	8 44E
Lietor	19	38 39N	1 59W
Lietzen	10	47 32N	14 19E
Lieu, Le	18	46 39N	6 15E
Lieu-kiang	25	24 40N	108 30E
Lieu-tchou	25	24 22N	109 30E
‡Lieuvin	8	49 20N	0 30E
Lieveren	16	53 7N	5 27E
Lifford	7	54 51N	7 30W
Liffey, R.	7	53 12N	6 48W
Lifoe	14	56 54N	9 7E
Ligfid	7	52 38N	7 35W
Ligny	17	50 31N	4 37E
Ligny	8	48 40N	5 21E
Ligonde	19	42 51N	7 45W
Ligov	12	51 42N	35 40E
Liguanea Is.	35	24 52S	135 35E
Likang	22, 25	26 43N	100 35E
Likiangfoo	25	25 47N	100 46E
Likourio	21	37 35N	23 4E
Likoveni	20	47 46N	26 41E
Lilbin	25	27 40N	113 20E
Lilleboune	8	49 35N	0 28E
Lill Herdal	14	61 50N	14 4E
Lillesand	14	58 13N	8 15E
Lillers	8	50 34N	2 28E
Lillo, Fort	17	51 19N	4 18E
Lily Fn	29	30 4S	18 25E
Lima	34	11 3S	51 0W
Lima (City)	34	12 0S	77 0W
Lima, R.	34	39 30S	69 30W
Limale	17	50 42N	4 36E
Limbreros	19	37 27N	1 56W
Limburgh	9	51 21N	7 39E
Limburg	17	50 44N	5 57E
‡Limburgh	17	51 5N	5 35E
Limerick	7	52 40N	8 35W
‡Limerick Co.	7	52 30N	8 50W
Limesol	25	34 38N	32 59E
‡Limestone	32	34 50N	87 0W
Limeville	8	48 36N	6 28E
Limmen	16	52 34N	4 40E
Limmen Bight, R.	35	15 0S	185 30E
Limmen's Bight	35	14 50S	135 55E
Limoges	8	45 50N	1 19E
Limo	14	60 58N	13 35E
Limoux	8	43 6N	2 14E
‡Limousin	8	45 40N	1 30E
Limpeza	34	5 46S	46 15W
Linao	4	98 10N	125 10E
Linares	19	38 4N	3 35W
Linares	33	25 31N	99 0W
Linares	19	40 24N	0 32W
Lin-chan	25	35 59N	113 0E
Lin-chan-oei	25	35 50N	120 39E
Linch Folly	7	53 17N	8 53W
Linchout	17	50 58N	5 9E
Lin-choui	25	30 26N	105 55E
Lincoln	5	53 15N	0 35W
Lincoln	31	43 10N	79 10W
Lincoln, Port	35	34 35S	136 0E
‡Lincoln, 6 Cos	32		
Linde	14	59 36N	15 28E
Linde, R.	17	52 46N	5 55E
Lindeballe	15	55 46N	9 30E
Lindebye	14	56 26N	8 30E
Linde, La	8	44 54N	0 43E
Linden	32	32 33N	87 45W
Linden	9	49 33N	10 45E
Linderup	14	57 15N	10 2E
Lindholm	14	57 22N	10 18E
Lindholm	15	55 39N	11 56E
Lindisfarn or Holy I.	5	55 40N	1 50W
Lindo	26	36 7N	23 0E
Lindsay, Mt.	35	28 20S	152 50E
Lindula	12	66 19N	25 24E

NAMES	MAP	LAT.	LONG.
Linermullu I.	7	53 15N	9 35W
Ling	25	38 5N	105 44E
Lingayen Gulf	22	16 20N	120 0E
Ling-chan	9	22 23N	109 18E
Linge, R.	16	51 55N	5 36E
Lingen	14	69 35N	20 2E
Ling Gan	25	23 40N	103 3E
Linglass	7	52 16N	6 24W
Lingtao	22, 25	35 23N	103 40E
Ling-tchou-pou	25	38 58N	100 30E
Linguetta, C.	20	40 25N	19 16E
Lin-kao	25	19 55N	109 30E
Lin-kiang	25	28 0N	115 20E
Linkenbeel	17	50 47N	4 20E
‡Linkoping	14	58 20N	15 40E
Linkoping	4, 15	58 21N	16 0E
‡Linlithgow, Co.	6	55 59N	3 38W
Linna	26	35 5N	32 47E
Linne	16	51 12N	5 58E
Linn Mount	33	39 55N	123 0W
Linnola	19	41 39N	0 45E
Linnoes Oe	14	64 5N	9 44E
Linsall	4	52 10N	14 10E
Linsburgh	9	52 35N	9 17E
Linsfort	7	55 10N	7 31W
Lin-tching	25	36 55N	115 2E
Linter, R.	17	49 48N	6 18E
Lintgen	17	49 43N	6 9E
Linth, R.	18	46 51N	8 59E
Linth, Castle	18	47 10N	8 5E
Lintin Is.	25	22 20N	113 12E
Linton	5	51 12N	3 50W
Linton	5	52 5N	0 18W
Linton	6	55 46N	3 23W
Lintz	11	48 17N	14 18E
Linube Loch	5	56 40N	5 25W
Linzer Sp	18	46 53N	10 3E
Lion Fountain	29	31 4S	22 22E
Lion R.	29	27 55S	18 50E
Lipari Is.	13, 4	38 50N	14 40E
Lipetsk	4	52 50N	39 40E
Lipna	12	55 54N	39 19E
Lipo	25	25 21N	107 59E
Liponast	20	45 3N	26 8E
Lipovatz	11	45 3N	19 10E
Lippa	11	46 5N	21 47E
Lippe, R.	9	51 45N	7 12E
‡Lippe Detmold	9	52 0N	8 55E
‡Lippe Schatunburgh	9	52 23N	9 55E
Lippenhuine	15	53 2N	6 5E
Lippinken	10	53 15N	18 42E
Lippsprug	9	51 46N	8 51E
Lippstadt	9	51 40N	8 19E
Liptchany	20	48 20N	25 50E
Liptrap, Cape	35	38 46S	145 50E
Lipuwka	11	49 20N	15 35E
Liquel	8	47 5N	0 54E
Liria	19	39 39N	0 40W
Lis, R.	16	50 58N	3 28E
Lisbon	4, 19	38 44N	9 5W
Lisburn	7	54 30N	6 58W
Liscanol	7	52 15N	8 46W
Liscanon Bay	7	52 55N	9 25W
Liscia	13	41 8N	9 18E
Liscorol	7	52 17N	8 44W
Lisgriffin	7	52 12N	8 43W
Lish	7	52 8N	9 56W
Lisheen	7	52 9N	9 11W
Lisieux	8	49 7N	0 15E
Lisjoberg	14	54 25N	15 10E
Liskeard	5	50 27N	4 30W
Lisle	8	50 50N	3 0E
Lisle	8	43 52N	1 46E
L'Isle en Dondon	8	43 24N	0 52E
L'Isle en Jourdain	8	43 39N	1 4E
Lismore Isle	6	55 33N	5 32W
Lismore	7	52 8N	7 55W
Lisnakea	7	54 15N	7 27W
Lispole	7	52 19N	10 2W
Liss	7	52 58N	8 34W
Lissa	11, 20	43 3N	16 0E
Lisse	15	52 15N	4 33E
Lissenhall	7	52 52N	8 11W
Lisset	5	54 0N	0 15W
Lission	7	53 52N	8 25W
Listowel	7	52 26N	9 28W
Listry	7	52 7N	9 50W
Lisy	8	49 2N	2 55E
Lit	14	63 19N	14 56E
Lit Cayman	30	18 59N	80 0W
Lit Doorn, R.	29	32 45S	19 30E
Lit. Missouri R.	33	47 3N	102 42W
‡Lit Namaquas	29	29 18S	18 15E
Lit Osage	30	37 9N	95 40W
Lit Schutt I.	11	47 46N	17 30E
Lit Whale, R.	30	55 40N	75 0W
Lit Zab, R.	26	35 15N	45 0E
Litabaron	29	23 59S	26 37E
Litakou	29	27 1S	24 43E
Litcham	5	52 45N	0 45E
‡Litchfield	32	41 50N	73 15W
Lithada	21	38 52N	22 51E
‡Litoral	34	22 30S	70 0W
Litov	22	56 20N	109 20E
Littau	18	47 3N	8 16E
Little Abaco	30	26 55N	77 57W
Little Abkasia	12	43 30N	42 20E
Little Bahama Bnk.	32	26 40N	78 0E

NAMES	MAP	LAT.	LONG.
Little Balcam	20	41 30N	27 55E
Little Belt	15	55 3N	10 3E
Little Colorado	33	35 15N	112 0W
Little Fish L.	32	61 58N	105 25W
Little Fish R.	10	62 0N	106 0W
Little Hampton	5	50 50N	0 30W
Little Hermon	36	32 37N	35 26E
Little Inagua	30	21 30N	73 0W
Little Slave Ft	22	55 58N	115 59W
Little Slave L.	30	55 30N	115 30W
Little Sioux, R.	32	42 45N	95 29W
Littleton	7	52 37N	7 49W
Liu-tchou	25	31 45N	117 10E
Livadia	21	38 24N	22 56E
‡Livadia	21	38 40N	22 30E
Livaditza	20	44 19N	21 10E
Liva Dostro, Bay of	21	38 6N	23 8E
Liva Dostro	21	38 10N	23 8E
Livadszelz	11	45 22N	23 23E
Lively Coral Reef	35	16 30S	119 35E
Livensk	12	50 0N	38 41E
Liverpool	30	43 59N	54 58W
Liverpool	31	44 1N	54 54W
Liverpool	31	46 45N	65 0W
Liverpool	35	11 55S	14 25W
Liverpool Bay	30	70 0N	128 30W
Liverpool	5	53 25N	3 0W
Liverpool Coast	30	71 20N	22 0W
Liverpool Range	35	31 45S	150 30E
Liviana	18	45 12N	7 1E
Livias	8	42 26N	2 0E
Livingstou	34	62 40S	61 0W
‡Livingstone	32	37 20N	87 10W
‡Livingstone	32	42 45N	77 50W
Livny	4	52 25N	37 44E
‡Livonia	12	57 50N	26 0E
Livonia, Gulf	4	57 30N	23 30E
Livourne, Prt.	20	36 39N	26 30E
Livramento	34	15 50S	57 30W
Lixa	19	41 21N	8 2E
Lixuri	18	38 14N	20 25E
Li Yang	25	31 23N	119 23E
Lizard I.	35	14 30S	145 30E
Lizard Pt	5	49 56N	5 15W
Llamas	19	42 54N	6 23W
Llandaff	5	51 29N	3 10W
Llanddona	5	53 17N	4 8W
Llandegle	5	53 5N	3 10W
Llandeilo	5	51 54N	3 58W
Llandrovery	5	52 0N	3 45W
Llandudno	5	53 24N	3 50W
Llanelly	5	51 40N	4 10W
Llanerchymedd	5	53 20N	4 25W
Llangern	5	53 25N	4 30W
Llanidloes	5	52 26N	3 35W
Llanos de Manso	34	23 0S	60 30W
Llannweh	5	52 52N	3 41W
Llannwst	5	53 10N	3 50W
Llanyflin	5	52 45N	3 15W
Llerena	19	38 14N	6 5W
Lloyd Bay	35	13 54S	143 20E
Loaghcarrow	7	52 52N	8 33W
‡Loango	27	2 0S	12 30W
Loango	27	4 37S	11 48W
Lob, Lake	22	40 50N	88 0E
Lobau	9	51 5N	14 39E
Lobeid	26	35 27N	43 14E
Lobenstein	9	50 26N	11 38E
Lobinstown	7	53 47N	6 40W
Lobiska	4, 12	67 14N	52 10E
Lobos Tierra	34	6 30S	81 10W
Lobregal, R.	19	41 20N	2 9E
Lobrija	19	36 59N	6 2W
Lobsens	10	53 15S	17 15E
Locarno	18	46 11N	8 44E
Locate	11	45 22N	9 15E
Loch-in-daal	6	55 45N	6 15W
Loch Ness	6	47 18N	4 40W
Lochwinnoch	6	55 48N	4 38W
‡Lochaber	6	56 55N	4 40W
Lochan Castle	7	57 23N	7 22W
Locharron	6	57 26N	5 26W
Lochdyle Head	5	56 8N	4 55W
Lochem	16	52 9N	6 23E
Loches	8	47 8N	1 0E
Lochgilphead	6	56 3N	5 27W
Lochill	6	57 27N	4 25W
Lochmaben	6	55 6N	3 20W
Lochmillan	6	57 53N	4 58W
Lochananougal Sea	6	56 52N	5 45W
Lochonchilly	6	57 18N	3 47W
Lochrida	4	41 12N	20 45E
Lochrus Bay	7	54 50N	8 35W
Lochrus More	7	54 52N	8 32W
Lochy, Loch	6	57 0N	4 55W
Lockenburg	29	31 40S	19 14E
Lockerby	6	55 6N	3 21W
Lockstedt	9	53 28N	8 40E
Lodario	34	10 52S	51 29W
Lodberg	14	56 52N	8 19E
Loddon, R.	35	36 30S	143 24E
Loddon	5	52 32N	1 27E
Lodelinsart	18	50 27N	4 29E
Lodeni	20	44 41N	25 20E
Lodève	8	43 43N	3 22E
Lodi	13	45 20N	9 32E
Lodiano	22	30 55N	75 55E

NAMES	MAP	LAT.	LONG.
Lodingen	14	68 30N	15 19E
Loenen	15	52 7N	6 0E
Loenhout	17	51 24N	4 39E
Loetsch Thal	18	46 25N	7 49E
Lofanger	4	84 18N	21 18E
Lofer	11	47 35N	12 46E
Loffoden Isles	4	69 0N	15 0E
Lofsta Fd	14	60 35N	17 50E
Loftahammar	14	57 58N	16 44E
Loftcha	20	43 11N	24 48E
Logan, R.	35	27 40S	153 5E
‡Logan	32	36 50N	86 50W
‡Logan	32	40 20N	83 50W
‡Logan	32	37 40N	81 30W
Loggio	18	45 2N	9 3E
Loggun	27	11 28N	14 28E
Logie	5	55 47N	2 33W
Logie	6	57 21N	2 4W
Logie Easter	6	57 45N	4 4W
Logiemill	4	56 38N	4 43W
Logo	28	14 30N	39 20E
Logrono	19	42 25N	2 25W
Logstor	14	55 58N	9 17E
Logur	24	33 5N	68 7E
Logwadir	25	33 47N	43 1E
Lohaus	9	52 36N	8 30E
Lohera	22	15 44N	42 21E
Lohn	18	47 11N	7 32E
Loho	25	34 40N	110 20E
Lohrhaupten	9	50 9N	9 30E
Loimkoki	12	60 55N	22 33E
‡Loir and Cher	8	47 40N	1 12E
‡Loire, Lower	8	47 20N	1 30W
‡Loire, Upper	8	45 0N	4 0E
Loire, R.	8	47 48N	2 30E
‡Loiret, Dept.	8	47 56N	2 20E
Loitz	10	53 55N	13 10E
Loja	19	37 12N	4 15W
Lokchina	12	58 18N	28 19E
Lokeren	17	51 5N	3 59E
Lokert	17	50 47N	2 45E
Lokiang	25	28 30N	112 50E
Lokken	14	57 23N	9 45E
Lokyer Range	35	24 30S	115 19E
Lolle	11	46 47N	17 47E
§ Lolos	22	24 30N	101 30E
Lom	20	43 54N	23 15E
‡Lombardy	4, 11	45 30N	11 0E
Lombardy	13	45 30N	10 0E
Lombez	8	43 31N	0 59E
Lomborg	15	55 54N	8 27E
Lomboskoi B.	12	67 43N	40 20E
Lommel	17	51 13N	5 21E
Lomond, Loch	5	56 5N	4 36W
Lomza	4	53 20N	22 23E
Lonan	25	31 11N	110 5E
Londerzeel	17	51 0N	4 19E
London	5	51 33N	0 5W
London (Can.)	31, 32	43 1N	81 20W
‡Londonderry	7	54 58N	7 0W
Londonderry	7	55 1N	7 18W
Londonderry, Cape	35	13 35S	127 0E
Long Bay	32	33 45N	78 59W
,, Champs	17	50 5N	5 43E
,, Fall	31	45 50N	79 14W
,, Island Sd.	32	41 0N	73 0W
,, Island	31	44 15N	65 20W
,, Island	30, 32	23 15N	75 13W
,, Island	30	61 52N	57 55W
,, Isle	6	56 17N	5 42W
,, Island (N.Y.)	30	40 55N	73 30W
,, Isle	7	51 29N	9 30W
,, Lake	32	50 15N	87 0W
,, Loch	5	55 7N	4 50W
,, Mountains	29	28 35S	23 15E
,, Point	31	42 45N	80 30W
Lo-ngan	25	27 20N	115 39E
Longen, R.	14	67 10N	10 20W
Longfield	7	54 34N	7 32W
‡Longford, Co.	7	53 42N	7 40W
Longford	7	53 44N	7 45W
Longformaris	6	54 48N	3 28W
Longirod	18	45 29N	6 15E
Long-man	25	24 51N	114 30E
Longos	20	39 49N	20 29E
Long-ping	25	37 16N	114 55E
Long-shia-tong	25	28 20N	116 58E
Long-siuen	25	26 20N	114 26E
Long's Peak	33	40 25N	107 30W
Longstone	7	53 53N	6 13W
Long-tchou-pow	25	37 39N	108 19E
Longton	5	55 1N	1 56W
Longtown	5	55 5N	2 55W
Longuyon	8	49 28N	5 35E
Longwood	7	53 28N	6 54W
Longwy	8	49 31N	5 46E
Long-y-y	25	36 15N	108 30E
Long-yen	25	31 5N	116 50E
Lonia	20	44 45N	29 3E
Loningen	9	52 43N	7 44E
Lonne	15	55 49N	8 13E
Lons le Saulnier	8	46 40N	5 40E
Lontsa	25	30 25N	10 50E
Loo Canal	17	51 7N	4 43E
Loo	17	50 58N	2 44E
Loo Choo Iss.	22	27 0N	145 49E
Loochristy	17	51 5N	3 50E
Loodenaa	23	30 48N	75 45E
Looe	5	50 20N	4 30W
Loof, or Ghor	24	35 44N	66 4E
Loohnitz, R.	4	53 15N	11 48E

NAMES	MAP	LAT.	LONG.
Lookout, Cape	32	34 43N	76 30W
Loon op Zand	16	51 38N	5 4E
Loop Head	7	52 34N	9 56W
Looris Fn.	29	28 28S	18 50E
Loos	14	61 42N	15 25E
Loosdrecht	16	52 13N	5 8E
Loosen	9	53 21N	11 16E
Looz	17	50 48N	5 21E
Lopadna	20	44 9N	19 18E
Lopotna	21	21 40N	22 58E
Lorah, R.	24	31 19N	67 0E
‡Lorain	32	41 20N	82 15W
Lorca	4, 19	37 41N	1 48W
Lorca Canal	19	37 38N	2 5W
Lord Hill's Mt.	29	27 40S	18 37E
Lord Howe Is.	35	30 10S	159 20E
Lord Nelson Str.	34	51 40S	74 30W
Lords	31	46 10N	71 33W
Loredo	30	27 50N	99 99W
Lorena	34	22 59S	45 0W
Lorenço S.	34	9 28S	42 55W
Lorenzance	19	43 25N	7 25W
Lorenzo T.	13	41 30N	12 33E
Loreto	4	43 28N	13 35E
Loreto	34	4 0S	70 32W
Loreto	34	15 15S	64 32W
Loretoruin	34	22 23S	52 50W
Loretto	34	0 10S	65 50W
Loretto	30	25 20N	112 8W
Lori	26	40 1N	39 55E
Lorme	8	47 13N	3 58E
Loroun	22	30 55N	96 20E
‡Lorraine	8	48 38N	5 55E
Lorson	17	50 7N	4 17E
Los Alcares	19	39 17N	4 42W
Los Roquez	30	11 50N	66 50W
Los Santos	19	38 23N	6 21W
Losa del Obispo	19	39 44N	0 49W
Loscoina	20	35 12N	24 31E
Losdorf	11	48 11N	15 24E
Loslau	10	50 11N	18 29E
Losone	18	46 10N	8 44E
Losper	29	33 0S	18 2E
Lossini	11	44 32N	14 30E
Losser	16	52 14N	6 58E
Lostallo	18	46 17N	9 8E
Lozowk	11	49 32N	25 59E
Lot, R.	8	44 38N	2 0E
‡Lot & Garonne	8	44 25N	0 25E
‡Lot, Depart.	8	44 37N	1 40E
‡Lotbiniere	31	46 30N	72 0W
Loth	5	58 7N	3 44W
Loting	25	22 55N	111 20E
Lottem	16	51 29N	5 8E
Lotterbeck	15	54 25N	10 14E
Lotzen	10	54 3N	22 13E
Loub	6	57 35N	5 4W
Loubny	4	50 10N	32 40W
§ Loucheux	30	68 0N	130 0W
Louchi	25	34 9N	110 51E
Loudans Bay	6	55 42N	5 5W
Loudeac	8	48 10N	2 42W
Loudon	6	55 35N	4 22W
Loudon	8	47 0N	0 8E
‡Loudon	32	39 0N	77 30W
Loue, R.	8	47 1N	5 25E
Louga	4	58 40N	29 50E
Lough Har	7	52 12N	6 41W
Lough Neagh	7	54 35N	6 25W
Lough Swilly	7	55 15N	7 35W
Loughall	7	54 25N	6 30W
Loughborough	5	52 45N	1 20W
Loughbrickland	7	54 18N	5 17W
Loughlin	7	58 50N	8 29W
Loughmore	7	52 89N	8 55W
Loughorseley	5	55 15N	1 45W
Loughrea	7	53 14N	8 24W
Loughrusbeg B.	7	54 46N	8 32W
Loughrusmore B.	7	54 47N	8 32W
Loug-ngan	22	32 20N	104 23E
Louhaus	8	46 38N	5 15E
Louis	32	33 0N	82 20W
‡Louisa	32	38 12N	83 50W
Louisburg	31	45 50N	60 3W
Louisiade Archo.	35	11 0S	152 0E
Louisiado	35	11 0S	155 0E
‡Louisiana	30	31 30N	92 0W
Louisville	32	38 14N	85 45W
Loui-tchou	25	20 50N	110 15E
Lou-keou-pou	25	37 15N	104 29E
Loukoianov	4	55 1N	44 36E
Loule	19	37 7N	7 52W
Loun-gan	25	31 41N	116 15E
Lou-ping-tchai	25	23 19N	102 52E
Lourasa	19	40 19N	7 55W
Lourical	19	40 0N	8 42W
Lou-tchou	25	36 3N	103 40E
Louth	5	53 20N	0 2E
Louth	7	58 55N	6 32W
‡Louth, County	7	53 52N	5 23W
Lou-ting	25	31 5N	116 50E
Loutrebois	17	49 58N	5 45E
Loutremange	17	49 57N	5 47E
Louvain	17	50 53N	4 41E
Louvaigne	17	50 37N	5 43E
Louviers	8	49 18N	1 10E
Louville	17	50 1N	5 34E
Louy	22	20 50N	110 30E
Lovata	34	25 40S	70 30W

NAMES	MAP	LAT.	LONG.
Lovel	14, 15	56 33N	9 28E
Lovere	13	45 50N	10 5E
Lovouma, R.	27	10 30S	38 0E
Low Island	35	16 20N	145 40E
Low Sandy Shore	35	36 25S	140 10E
Lowang	25	29 30N	121 12E
Lower Aula	9	50 49N	9 36E
‡LowerCanada	32	47 30N	73 0W
" ‡Egypt	28	30 25N	30 30E
" Galilee	36	32 50N	35 20E
" IowayR.	32	41 30N	91 26W
" Lake	7	52 3N	9 32W
" ‡Rhine	9,10	50 30N	6 30E
Lowestoft	5	52 29N	1 40E
Lowiez	4	52 0N	20 0W
Lowisa	12	61 20N	27 0E
Low-ling	25	30 0N	121 40E
Lowly Point	35	34 57S	137 50E
‡Lowndes	32	31 0N	83 20W
‡Lowndes	32	32 10N	86 40W
‡Lowndes	32	33 35N	88 25W
Lownga	16	53 3N	5 42E
Lowther Isle	30	74 55N	98 0W
Lowtherstown	7	54 31N	7 39W
Loxa	34	3 59S	79 22W
Loyers	17	50 28N	4 57E
Loyre, R.	8	44 40N	0 50W
‡Lozère, Dept.	8	44 40N	3 30E
Lozin	22	7 5N	102 27E
Lozwyl	18	47 12N	7 48E
Luabo	27	18 50S	35 58E
Luanza	27	17 28S	33 2E
Lubaczow	11	50 6N	23 1E
Lubben	10	52 23N	13 55E
‡Lubeck	4, 9	53 52N	10 50E
Luben	9	52 46N	10 42E
Luben	10	51 23N	16 14E
Lubersac	8	45 27N	1 28E
Lubian Pte.	19	43 12N	8 35W
Lubian	19	42 1N	6 41W
Lubica	11	50 20N	23 31E
Lubintza	20	43 50N	22 15E
Lublin	4, 12	51 10N	22 50E
Lublinitz	10	50 39N	18 40E
Lubnaig, Loch	6	56 17N	4 15W
Lubrin	19	37 9N	2 11W
Lucan	7	53 22N	6 27W
‡Lucca	4, 13	43 49N	10 30E
Luce, New	6	54 56N	3 48W
Lucena	19	37 25N	4 25W
Luceno	19	40 11N	0 14W
Lucera	13	41 28N	15 20E
Luckau	10	51 53N	13 44E
Luckenwalde	10	52 9N	13 12E
Lucknow	23, 22	26 55N	81 15E
Luckpoor	23	23 0N	91 0E
Lucon	8	46 29N	1 7W
Lucska	11	48 41N	22 1E
Lucy	18	46 29N	6 26W
‡Ludamar	27	16 30N	6 30W
Ludborough	5	53 25N	0 5W
Luddleworth	5	53 54N	2 55W
Lude, Le	8	47 38N	0 12E
Ludelund	15	54 52N	9 1E
Luderscheid	10	51 13N	7 33E
Ludlow	5	52 25N	2 45W
Ludwigslust	9	53 22N	11 30E
Ludwigswalde	10	54 39N	20 36E
Luen	18	40 45N	9 35E
Luenburg	31	44 25N	64 21W
Luesungen	18	47 12N	7 29E
Luesia	19	42 20N	0 55W
Luft	24	26 55N	55 49E
Lugano	13, 8	46 0N	8 58E
Lugano L.	13, 18	46 1N	8 59E
Lugern & See	18	46 48N	8 11E
LughaSumma	28	9 3N	37 45E
Lugnezer	18	46 38N	9 6E
Lugo	4, 19	43 0N	7 30W
Lugo	13	44 25N	11 55E
Lugos	4	45 40N	22 0E
Lugue	19	37 36N	4 22W
Luhwang	25	29 45N	122 10E
Luichart	6	57 37N	4 45W
Luidvopol	12	50 59N	26 38E
‡Luis St.	34	33 20S	64 34W
LuisPotosi St.	34	22 1S	100 37W
Luitau	9	53 32N	10 56E
Luke	19	41 3N	1 9W
Lukh	24	26 15N	66 18E
Lukha	24	29 0N	68 11E
Lukhee Mts.	24	25 10N	67 30E
Lukhsur	24	26 23N	66 5E
Lukmamer	18	46 32N	8 45E
Lukovanov	12	55 0N	43 39E
‡Lulea	4, 14	65 35N	22 10E
Lulea, R.	4, 14	66 7N	21 3E
Lullymore	7	3 17N	6 58W
Lüm Fiord	14	56 40N	8 20E
Lüm Fiord	14	57 3N	9 40E
Lum Fiord	14	56 55N	9 5E
Lumat, R.	18	47 28N	8 28E
Lumberton	32	34 46N	79 9W
Lumbrein	18	46 41N	9 6E
Lumbuchi	12	62 59N	34 21E
Lumereras	19	42 0N	2 29W
Lumeres	19	43 38N	5 43W
Lumiuo	18	46 14N	8 59E
Luna	13	44 5N	10 2E
Luna, R.	15	67 0N	21 10E
Lunan	6	56 41N	2 34W
Lunan Bay	6	56 40N	2 29W
Lund	15	55 42N	13 15E
Lundam	15	55 56N	9 47E
Luudbye	15	55 17N	11 30E
Lunden	15	54 21N	9 7E
‡Lundenes and Boulting	14, 15	56 10N	8 35E
Landy Island	5	51 8N	4 38W
Lune, R.	5	54 0N	2 50W
Luneburg	9	53 17N	10 27E
‡Luneburgh	9	52 50N	10 20E
Lunel	8	43 41N	4 9E
Lunen	10	51 38N	7 30E
Lunenburgh	30	44 23N	64 20W
‡Lunenburgh	32	36 55N	78 0W
Lung, R.	7	53 50N	8 35W
Lunga Isle	6	56 13N	5 42W
Luuteren	16	2 5N	5 37E
Lupenina	20	42 59N	24 15E
Lupow	10	54 24N	17 30E
Lupow, R.	10	54 23N	17 40E
Lur	24	29 46N	64 40E
Lure	8	47 47N	6 31E
Lurgan	7	54 26N	6 14W
Lurini	34	12 18S	76 50W
Luro	20	39 7N	20 45E
Luroë	14	66 20N	13 55E
Lurup	15	53 49N	9 57E
‡Lus, or Lussa	24	25 50N	66 42E
Lusignan	8	46 25N	0 8E
Lusk	7	58 32N	6 11W
Lusniu	20	40 56N	19 36E
Lussac le Château	8	46 26N	0 47E
Lustin	17	50 23N	4 54E
Lutchu	20	44 48N	27 42E
Lutgenburg	15	54 19N	10 34E
Lutheron	8	58 19N	3 27W
Lutisburg	18	47 24N	9 4E
Luton	5	51 52N	0 22W
Lutowisko	11	49 10N	22 40E
Lutry	18	46 28N	6 41E
Lutterworth	5	52 28N	1 10W
Lutzel Kl.	18	47 27N	7 24E
Lutzk	12	50 40N	25 19E
Luxan, R.	34	34 58S	59 25W
‡Luxembourg	9	49 35N	6 10E
Luxor	28	25 33N	32 54E
Luy, R	8	43 43N	1 5W
Luyino	18	45 59N	8 45E
Luynes	8	47 23N	0 33E
Luzain	18	46 55N	9 44E
Luzelfluh	18	47 1N	7 42E
Luzern	4, 18	47 3N	8 17E
‡Luzerne	32	41 30N	76 0W
Luzienstein	18	47 3N	9 30E
Luzon Isle	22	16 0N	121 0E
Lvoe	15	55 3N	10 8E
Ly, R.	17	51 4N	3 45E
Lyal I.	31	44 50N	81 30E
Lyaree	22, 24	25 38N	66 35E
Lybster	8	58 20N	3 20W
Lycksele	14	64 35N	18 32E
Lycksborg	15	54 52N	9 34E
‡Lycoming	32	41 25N	77 30W
Lydda	36	31 56N	34 57E
Lydoch Loch	8	56 41N	4 20W
Lyell Mt.	35	31 24S	142 10E
Lyft	15	54 59N	8 20E
Lygum Kloster	15	55 4N	8 57E
‡Lygum	15	55 4N	8 53E
Lyme Regis	5	50 44N	2 54W
Lymington	5	50 47N	1 33W
Lyn Canal	30	58 30N	134 30W
Lynchburg	32	37 15N	79 1W
Lynchy	5	51 4N	0 48W
Lynderup	15	56 35N	9 20E
Lyndhurst	5	50 55N	1 32W
Lyne	6	55 41N	3 18E
Lyngaas	14, 15	56 20N	10 1E
Lyngbye	14	57 26N	9 48E
Lynn Canal	30	58 30N	135 30W
‡Lyonnois	8	45 55N	4 30E
Lyon Inlet	30	66 30N	84 30W
Lyons	8	45 48N	4 53W
Lyons, Gulf of	8	42 55N	4 27E
Lyons	32	43 5N	77 5W
Lyss	18	47 4N	7 20E
Lysvik	14	60 5N	13 20E
Lytham	5	53 44N	2 59W
Maachathites	36	33 22N	35 43E
Maarhees	16	51 18N	6 38E
Maarsen	11	52 8N	5 1E
Maarup	14	57 29N	9 37E
Maas	4	51 30N	10 40E
Maas	7	54 49N	8 22W
Maas, R.	16	51 44N	5 13E
Maashers	16	51 34N	6 2E
Maasöe Is.	14	71 1N	25 0E
Maastricht	16	50 53N	5 40E
Mabah	27	14 22N	13 28E
Macadam Pl.	35	25 30S	116 30E
Macagno	18	46 3N	8 44E
Macahe	34	22 18S	41 50W
Macao	22, 25	22 10N	113 30E
Macarsea	11	43 20N	17 2E
MacartneyCa.	25	36 48N	123 21E
Macassa	34	0 1N	51 0W
Macassar Str.	22	0 0	118 30E
Macarthy	27	13 45N	14 58W
‡Macaupin	32	39 15N	89 50W
Maccaco Lake	32	26 30N	81 0W
Maccio	34	9 24S	35 20W
Macclesfield	5	53 14N	2 10W
Macculloch's Range	35	31 46S	144 50E
‡Macdonough	32	40 30N	90 40W
Macduff	6	57 42N	2 33W
Macdougall, Lako	30	66 0N	99 0W
‡Macedonia	20	41 12N	22 30E
Macerata	13	43 19N	13 28E
Maceura	28	12 25N	39 45E
Machachanee	29	27 15S	23 59E
Machœrus	36	31 43N	35 47E
Machala	21	40 48N	21 19E
Machera	21	38 39N	21 4E
Machery	23	27 16N	76 48E
Machias	32	44 40N	67 35W
Machory	7	52 34N	6 41W
Machow	11	50 30N	21 35E
Machri	7	55 7N	8 15W
Machrihanish Bay	6	55 25N	5 44W
Machynlleth	5	52 35N	3 48W
Macpelah	36	31 32N	35 11E
‡M'Cracken	32	37 0N	88 45W
Mac-Donall Ranges	35	19 45S	136 15E
M'Gillivray	30	49 0N	117 30W
‡M'Intosh	32	31 40N	81 35W
Mackay, Br.	7	54 16N	6 8W
‡M'Kean	32	41 40N	78 45W
Mackenzie, R.	30	66 30N	126 0W
M'Kinley Bay	30	69 45N	132 0W
M'Leod Bank	12	9 58S	0 20E
‡M'Minn	32	35 20N	84 35W
‡M'Nairy	32	35 10N	88 30W
M'Tavish Bay	30	65 45N	119 0W
M'Vicar Bay	30	65 0N	120 0W
Mackinaw	32	40 30N	89 9W
‡Maclean	32	40 35N	88 45W
Macnean, Lough	7	54 25N	8 0W
‡Macomb	32	42 40N	88 0W
Maçon	8	46 19N	4 53E
Macon	8	32 43N	83 40W
‡Macon	32	40 0N	88 49W
‡Macon	32	35 0N	83 30W
Macou	25	26 30N	107 39E
Macouar	28	20 40N	37 27E
Macouar, Isle	28	20 37N	37 32E
Macquarie L.	35	33 28S	151 44E
Macquarie, Pt.	35	30 27S	152 55E
Macquarie, R.	35	31 10S	148 10E
Macrina	21	38 27N	21 44E
Macrome	7	51 54N	8 55W
Macuco	34	5 6N	72 6W
Macullen	7	53 23N	8 58W
Madagascar I.	27	19 30S	46 20E
Madam	14, 15	56 16N	8 19E
Madaras	11	47 20N	20 49E
Madawaka, R.	31	45 32N	77 57W
Madawaka	31	47 20N	68 10E
Madawaska, R	32	45 38N	77 30W
Maddalena	13	45 11N	7 30E
Maddy, Loch	6	57 34N	7 1W
Madeburg	4	52 10N	11 40E
Madeira, R.	34	8 0S	62 0W
Maden	22	38 20N	39 27E
Madera, R.	19	38 45N	2 14W
‡Magdeburg	9	52 9N	11 42E
Madir	28	14 38N	41 0E
‡Madison 12 Cos.	32		
Madison (Georgia)	32	33 30N	83 30W
Madison (Indiana)	32	38 46N	85 17W
Madison, R.	30	46 0N	100 0W
Madisonville	32	30 30N	90 16W
Madras	23, 22	13 12N	80 21E
Madre de Dios Archip.	34	50 30S	76 0W
Madreeny	27	53 0N	7 58W
Madrid	4, 19	40 28N	3 40W
Madridejos	19	39 27N	3 33E
Madrigalejo	19	42 9N	3 31W
Madrigallejo	19	39 1N	5 39W
Madris	18	47 4N	9 23E
Madris	18	46 29N	9 27E
Madris Valle	18	46 34N	9 26E
Madroma	7	35 15N	2 0W
Madronera	19	39 20N	5 40W
Madue, L.	10	53 15N	14 57E
Madupoor	23	21 20N	70 0E
Madura	23	9 55N	78 10E
Mae	14	58 35N	11 41E
Maelsniker, R.	35	16 50S	138 56E
Maesnie	16	51 13N	6 4E
Mafras	27	21 16N	14 15E
Magadouro	19	41 31N	6 40W
‡Magadoxo	27	2 3N	45 0E
Magalhaens, Str.	34	52 30S	69 0W
Magasbert	28	40 20N	42 44E
Magazeno	13	40 21N	16 47E
Magdala	28	11 40N	39 0E
Magdala	36	32 51N	35 30E
Magdalen, R.	31	49 10N	65 4W
Magdaleua	34	35 0S	57 32W
Magdalena B.	33	24 32N	112 0W
Magdalena, R	34	11 5N	75 0W
Magdeburgh	10	52 7N	11 43E
Magee, I.	7	54 50N	5 35W
Magee, Pt.	7	51 55N	10 23W
Mageroe, Isle	14	71 0N	26 0E
Magesc	8	43 50N	1 11W
Maggia	18	46 17N	8 42E
Maggia Val	18	46 17N	8 38E
Magillocuddy R.	7	51 68N	9 41W
Maggiore, L.	13	45 50N	8 40E
Maghera	7	54 51N	6 32W
Magheraclogher	7	55 4N	8 20W
Magherafelt	7	54 45N	6 28W
Magharee, Is.	7	52 20N	10 2E
Maghery	7	54 50N	8 29W
Maghilnaia	12	53 44N	59 11E
Maghull	5	53 33N	2 58W
Magiliano	13	42 22N	12 30E
Magilligan	7	55 10N	6 52W
Maglai	20	44 36N	18 17E
Maglich	20	43 16N	20 46E
Magna	8	28 30N	35 0E
Magnac	8	46 14N	1 18E
Magnesia	26	38 40N	27 40E
Magnetical I.	35	19 3S	146 47E
Magulades	21	39 45N	19 40E
Maguiresbridge	7	54 18N	7 25W
Mahadiah	27	35 30N	11 13E
Mahaks, Kr.	29	31 3S	29 38E
Mahalet	28	31 0N	31 12E
Mahanaim	36	32 24N	35 52E
MahanuddyR.	23	20 25N	86 50E
Mahbrook	27	19 58N	2 15W
Mahé	27	4 55S	55 10E
Mahedpoore	23	23 30N	75 50E
Mahee	23	11 40N	75 46E
Mahela	27	21 0S	48 0E
Mahely	27	15 15S	49 30E
Mahmudeya	26	38 5N	43 55E
Mahomed Kahr	23	25 5N	69 10E
Mahon	4	39 52N	4 25E
Mahone Bay	31	44 25N	64 17W
Mahou	22	28 37N	104 22E
Mahouemeh	28	29 17N	26 30E
‡Mahrah	26	20 10N	56 0E
Mahrburg	4	46 34N	15 39E
Maia Is.	27	15 5N	23 11W
Maia, R.	22	60 30N	134 0E
Mai Feras	28	14 0N	39 30E
Maiane	26	36 53N	33 25E
Maid Hall	7	53 55N	6 43W
Maidenhead	5	51 31N	0 38W
Maidsey	20	47 5N	25 45E
Maidstone	5	51 15N	0 30E
Maig, R.	7	52 39N	8 40W
Maimat Sywah	28	28 59N	26 45E
Main Pt.	34	41 0S	62 50W
Main, R.	7	54 48N	6 20W
Main, R.	7	52 10N	9 40E
‡Maine	32	44 57N	69 0W
‡Maine & Loire	8	47 25N	0 30W
Mainwar L.	30	56 50N	65 30W
Maisbinne	28	14 0N	38 41E
Maiseroule	17	50 26N	5 1E
Maissin	17	49 58N	6 11E
Maitland	35	32 45S	151 44E
Majambo	27	15 58S	47 4E
Majicosmai Is	22	24 30N	125 0E
Majorca Isle	4,19	39 40N	3 0E
Majumba	27	2 50S	11 10E
Makaovka	4,12	49 36N	29 0E
Makaria	22	49 0N	84 37E
Makaribaski	12	63 29N	49 20E
Makart	28	18 59N	33 29E
Makasanas Plains	29	26 53S	32 30E
Makesin	26	35 34N	46 38E
Makkedah	36	31 44N	35 3E
Makkinga	16	52 58N	6 13E
Makkum	16	53 4N	5 24E
Makmudo	20	41 31N	25 42E
Mako	11	46 12N	20 35E
Makooas	27	14 13S	37 0E
Makoah	26	35 15N	43 22E
Makouchanee	29	25 45S	24 46E
Makovitza	20	44 4N	16 50E
Makowa Is	27	20 46N	37 30E
Makri	20	40 53N	25 45E
Makri	26	36 23N	29 14E
Makri, Gulf of	26	36 44N	28 58E
Makronsi	21	38 43N	24 5E
Makry Is.	4	36 38N	29 7E
Maksimeni	20	45 21N	27 44E
Makwareen, R.	29	27 7S	24 20E
Mal Bay	31	48 35N	64 20W
Mala, Pt.	32	8 45N	83 50E
Mala, Point	34	9 30N	79 23W
Malacca	22	2 25N	102 24E
Malacca, St.	22	4 0N	100 0E
Malaczka	11	48 22N	17 3E
Maladers	18	46 51N	9 34E
Malaga	4, 19	36 45N	4 24W
Malagon	19	39 12N	3 56W
Malahide	7	53 23N	6 10W
Malai Uzen, R.	4, 12	49 25N	49 11E
Malaia Zemlia	12	67 30N	30 30E
Malakasi	20	39 57N	21 34E
Malalareen, R.	29	28 30S	25 15E
Malandrino	21	38 29N	22 19E
Malans	18	46 59N	9 34E
Malapasqua	30	10 34N	63 0W
Malar, Lake	14	59 30N	17 20E
Malatha	36	31 17N	35 4E
Malatia	26	38 29N	38 22E
‡Malaya	22	5 0N	102 0E
Malchow	9	53 27N	12 22E
Mal Choniko, R.	12	63 20N	36 30E
Maldara	20	44 36N	24 40E
Maldeghem	17	51 13N	3 28E
Malden	31, 32	42 4N	82 59W
Malden	16	52 48N	5 51E
Maldiva Ids.	22	4 20N	73 40E
Maldivaso Iss.	22	7 0N	73 0E
Maldon	5	51 44N	0 40E
Malebaum	23	28 46N	83 15E
Malevo Mount	21	37 40N	22 34E
Malheur, R.	30	44 45N	114 15W
Mali Is.	22	4 10N	73 34E
Malin	7	55 18N	7 18W
Malinbeg	7	54 40N	8 47W
Malinmore	7	54 42N	8 47W
Malin Head	7	55 23N	7 25W
Malipitzee Kr.	29	27 10S	25 45E
Malix	18	46 49N	9 31E
Mallorca Is.	19	39 30N	3 0E
Mallow	7	52 8N	8 37W
Malmaison	17	49 52N	5 42E
Malmesbury	5	51 36N	2 4W
Malmish	4	56 23N	50 57E
Malmkoping	14	59 10N	16 54E
‡Malmo	4, 15	55 49N	13 3E
Malnœs Boe	14	68 52N	14 0E
Malo, St.	8	48 39N	2 1W
Malogno	17	50 27N	4 49E
‡Malos Madou	22	5 25N	73 10E
Malpas	5	53 2N	2 50W
Mals, R.	14	68 50N	18 46E
Malstead	14	57 8N	9 58E
Malstrom Is.	4, 14	67 45N	12 0E
Malta	13, 4	35 54N	14 27E
Maltenz	18	47 32N	7 39E
Malters	18	47 3N	8 11E
Malton, New	5	54 10N	0 50W
Malung	14	60 38N	13 55E
Malvoistre	17	50 1N	4 56E
Malzieux	8	44 53N	3 24E
Mamadish	12	55 43N	51 20E
Mamai	12	44 10N	39 25E
Mamakhatun, R.	26	39 44N	40 45E
Mamblas	19	41 8N	5 0W
Mambouge	26	36 31N	37 59E
Mamerm	18	47 39N	8 55E
Mamers	8	48 26N	0 23E
Mamervan	26	39 50N	43 7E
Mamilla	34	21 5S	70 9W
MamuirkMnts.	7	53 33N	9 53E
Mana, R.	34	5 50N	53 52W
Manacor	4	39 44N	3 13E
Manambatoo	27	24 16S	47 21E
Manan	32	44 53N	67 5W
Manan Isle	31	44 39N	66 40W
Mananbatou	27	13 10S	49 28E
Manangara, R.	27	22 50S	47 47E
Manangwatwa	27	8 10S	36 15E
Mananhari	27	14 56S	50 1E
Mananzari, R.	27	21 2S	48 10E
Mananzari	27	21 5S	48 15E
§Manaos	34	2 38S	63 40W
Manapan Fresh L.	29	26 38S	25 14E
Manar, Gulf	23	8 0N	79 0E
Manavat Isle	26	36 11N	33 30E
Manbulao	22	14 10N	122 38E
Manby Isle	30	64 42N	22 50W
‡Mancha	19	38 30N	3 30W
‡Manche	8	49 0N	1 20W
Manchester	5	53 28N	2 18W
Manchester	31	45 25N	61 30W
Manchester Ho.	30	44 5N	108 0W
‡Mancock	32	33 15N	83 0W
‡Mandal	14	58 3N	7 40E
§MandanInds	34	48 30N	103 0W
‡Mandara	27	9 3N	11 0E
Mandera	28	15 0N	35 10E
§Mandingoes	27	12 40N	14 0W
Mandinie	21	36 56N	22 12E
Mandivee	23	22 46N	69 42E
Mandu	34	22 10N	45 52W
Manedorf	18	47 14N	8 41E
Manegnar	34	10 5N	6 30W
Manfalout	28	27 18N	30 59E
Maufredonia	13, 4	41 38N	15 58E
Manfredonia, Gulf of	13	41 35N	16 30E
Manfrici	13	37 35N	12 55E
Mangalia	20	43 51N	28 38E
Mangalore	22	12 57N	74 56E
Mangold Hd.	5	54 20N	4 20W
Maugoar, R.	21	39 7N	21 47E
Manheen Bdge.	7	54 11N	9 42W
Manheigin	32	43 30N	69 9W
Man-ho-tchai	25	23 0N	100 0E
Mani	27	7 1S	13 15W
Maui	34	21 20S	69 1W
Maniago	13	46 8N	12 40E
Manica	27	19 0S	32 30E
Mauicano	12	60 35N	32 55E
Manice, R.	29	25 30S	31 18E
Manicouagan Bay	31	49 10N	68 1W
Manicouagan R.	32	49 30N	68 0W
Manicouagan L.	31	51 20N	67 40W
Manicoy	22	8 35N	73 30E
Maniew	11	49 28N	20 11E
Manila	22	14 35N	120 48E
Manilla	7	53 52N	9 3W
Maningtree	5	51 54N	0 45E
Manisa, R.	29	25 30S	32 53E
Manistie, R.	32	44 6N	85 30W
Manitch, R	4, 12	45 22N	44 0E
Manitch, Lake	12	46 22N	42 40E
Manitoba Lake	30	50 55N	98 0W
Manitou Isle	22	47 0N	88 0W

NAMES	MAP	LAT.	LONG.
Manitoulin G.	31	45 32n	82 20w
Manitoulin Iss	31, 32	45 55n	83 0w
Manjelik	26	38 52n	37 2e
Manjur	14	64 59n	19 9e
Mankin	26	41 5n	32 0e
Manmara Isle	20	46 36n	27 38e
Manning, R.	35	31 40s	152 20e
Manoe	15	55 16n	8 33e
Manolda	21	38 4n	27 24e
Manooro	27	19 47s	49 30e
Manor Hamilton	7	54 22n	8 10w
Manresa	10	41 45n	1 47e
Manse	6	57 23n	5 44w
Mansell Isle	30	62 15n	81 20w
Manserj	6	54 14n	2 37w
Mansfield	6	53 8n	1 10w
Mansfield Is.	30	62 38n	80 33w
Mansilla	19	42 23n	6 18w
Mansilla	19	42 6n	2 50w
Mansoriah	27	33 45n	7 7w
Mansurah	28	31 5n	31 20e
Mantagoose, Lake	32	48 0n	74 59w
Moutago	11	40 6n	12 43e
Mantes	8	48 59n	1 48e
Mantiarasa	20	44 51n	27 26e
Mantua	4, 11	45 8n	10 50e
Manucha	21	38 7n	22 14e
Manych	12	47 2n	39 0e
Manzanilla	30	19 40n	103 65w
Mao	25	31 34n	103 50e
Maon	11	44 27n	14 55e
Maon	36	31 26n	35 12e
Maoo	27	15 45n	15 40e
Mapa, Fort	34	2 0n	50 29w
Mapavrah	20	41 10n	40 39e
Mapouta, R.	29	26 45s	31 30e
Mapou	22	41 30n	137 20e
Maqueda	19	40 5n	4 20w
Maquibo	34	4 29n	73 4w
Mar Chiquita	34	37 38s	57 0w
‡ Mara	28	11 29n	41 29e
Marabooti	27	26 15n	5 15w
Maraca Isle	34	2 0n	50 3w
Maracas	34	13 0s	40 15w
Maracaybo	34	10 40n	72 0w
Maraghi	28	29 10n	25 55e
‡ Marah-Dar	27	10 30n	27 0e
Marajeh	27	29 36n	19 45e
Maraka	28	19 9n	30 30e
Marakiah	26	35 6n	36 2e
Marama	26	40 38n	27 35e
Maranham	34	2 30s	44 3w
Marano	13	45 46n	13 8e
Marano	13	43 0n	13 55e
Maranon, R.	34	4 53s	75 0w
Marash	26	37 40n	36 47e
‡ Marass	28	20 10n	30 30e
Marathon	21	38 19n	23 59e
Maravi Lake	27	10 0s	34 0e
§Maraves	27	14 0s	32 0e
Marave	27	13 30s	34 10e
Maravilla	34	27 16s	62 30w
Marazaki	21	38 6n	22 5e
Marazion	5	50 7n	6 30w
Marbaba	26	37 20n	41 15e
Marbais	17	50 33n	4 34e
Marbella	4, 19	36 29n	4 53w
Marble Isle	30	62 55n	92 0w
Marburg	4	50 48n	8 49e
‡ Marche	8	46 5n	2 0e
Marche	17	50 17n	6 20e
Marches, The	13	43 30n	13 0e
Marchienne au Pont	17	50 25n	4 26e
Marcigny	8	46 10n	4 7e
Marco	34	16 20s	58 20w
Marco	34	3 30s	68 25w
Marcourt	17	50 12n	6 31e
Marcuella	19	42 18n	2 37w
Marczahy	11	46 30n	17 31e
Marczalto	7	47 25n	17 23e
Mare	36	31 35s	35 8e
Mareb	23	15 0n	37 45e
Maree Loch	6	57 40n	5 20w
Marengo	13	44 53n	8 45e
Marengo	13	45 2n	9 30e
‡ Marengo	32	32 15n	87 45w
Mareunes	8	45 52n	1 5w
Mareotis Lake	28	31 14n	29 45e
Marenne	17	50 17n	6 25e
Mareoin, R.	31	49 8n	66 3e
Mareshah	36	31 41n	34 56e
Maret Is.	35	14 25s	125 5e
Mareuil	8	45 26n	0 30e
Marfood	28	10 2n	40 16e
Margaret Isle	22	27 20n	145 40e
Margaret, R.	35	33 42s	114 55e
Margarita	34	30 11 0n	64 5w
Margaritia	20	39 23n	20 25e
Margate	5	51 23n	1 22e
Marg's Isle	28	23 31n	36 5e
Margilfalva	11	48 48n	20 65e
Margolles	19	43 21n	6 1w
Margreten	16	50 52n	5 48e
Mar Hanna	26	33 65n	35 30e
Marhange	8	48 56n	6 37e
Mari	34	9 0s	41 15w
Maria, Cape	35	14 48s	136 8e
Maria Zell	11	47 42n	15 19e
Maria	34	15 68s	58 20w
Mariager	14, 15	56 39n	10 2e
Mariager Fiord	15	56 41n	10 16e
Mariakerke	17	51 6n	8 52e

NAMES	MAP	LAT.	LONG.
Mariam	28	11 4n	36 58e
Mariam Olha	28	12 65n	36 30e
Marian or Ladrone Is	22	16 0n	146 0e
Mariana	34	20 38s	43 30w
Marianhafe	9	53 32n	7 17e
Mariastown	31	44 55n	75 15w
Maricboe	15	54 46n	11 31e
Marifred	14	59 14n	17 19e
Marienhourg	17	50 6n	4 31e
Marien Thal	18	46 48n	7 2e
Marienherg	10	57 25n	26 55e
Marienhurg 4,	10	54 3n	19 2e
Mariengaunen	12	57 5n	27 6e
Marienwerder 10,	12	53 45n	18 59e
Mariestad	4, 14	58 30n	13 50e
Marietta	32	39 30n	81 20w
Maringala	30	15 40n	61 25w
Marinha	34	2 0s	73 0w
Mario	21	37 0n	22 51e
Marion, Cos.	32		
Marion V.	32	32 20n	84 28w
Marion	32	34 1n	79 20w
Mariupol	4, 12	47 10n	37 20e
Mariquita	34	5 12n	75 10w
Marisel	11	46 36n	22 59e
Maritimo	13	38 0n	12 0e
Maritza, R.	20	42 8n	25 28e
Maritzburg	29	29 30s	30 0e
Marjovets Isle	12	66 40n	42 40e
Mark	10	53 51n	19 30e
Marken	16	52 28n	5 8e
Market Bosworth	5	52 35n	1 10w
„ Deeping	5	52 42n	0 15w
„ Harhoro'	5	52 34n	0 55w
„ Weighton	5	53 50n	0 40w
Markethill	7	54 17n	6 31w
Marketrasen	5	53 23n	0 10w
Markhoe	14	58 0n	7 3e
Markoch Friedland	10	53 19n	16 12e
Markopoli	11	38 14n	23 55e
Markovka	12	49 39n	39 41e
Marklunda	15	56 26n	14 5e
Marksville	32	31 2n	92 0w
Marlborough	5	51 28n	1 42w
Marlen	5	53 20n	0 45w
Marlinsdyk	16	51 33n	4 4e
Marly	18	46 46n	7 8e
Marley	7	52 39n	8 3w
Marmara, Sea 20,	20	40 40n	28 15e
Marmara	20	40 1n	23 28e
Marnand	18	46 46n	6 56e
‡ Marne, Dep.	8	48 50n	3 5e
Marne, U. Dep.	8	48 18n	5 20e
Marne	15	53 58n	9 3e
Marne, R.	8	49 10n	3 40e
Marnoch	6	57 33n	2 40w
Maroa	34	2 34n	68 0w
Marocco	27	31 42n	7 35w
‡ Marocco	27	32 0n	5 0w
Maroim	34	10 50s	36 54w
Maronne, R.	8	45 3n	1 55w
Maros Vasarhely	11	46 32n	24 32e
Maros, R.	11	46 18n	20 10e
Maros	11	45 50n	23 0e
Marpach	18	46 52n	7 55e
Marquah	17	50 36n	3 20e
Marques, Cape	32	24 33s	81 57w
Marradi	13	44 1n	51 40e
Marrah	25	35 34n	36 59e
Marrock	7	53 8n	9 5w
Marsa Laheit	28	31 18n	27 20e
Marsal Koomlah 26	40	8n	40 36e
Marsala	13	37 49n	12 25e
‡Marson	8	44 0n	0 30w
Marsawan	26	40 42n	35 59e
Marschina	11	47 47n	25 48e
Marseille	8	49 37n	1 55e
Marseilles	8	43 18n	5 28e
Marshallstown	7	52 15n	8 21w
Mars Lake	32	29 44n	93 45w
Marsico Nuovo 13	40	23n	15 40e
Marsillac	8	44 30n	2 30e
Marsinesti	20	43 55n	25 28e
Marsjon	14	64 45n	15 40e
Marstrand	14	57 50n	11 40e
Martahan, Gf.	22	16 0n	07 0e
Martelen	18	47 37n	8 40e
Marten, R.	21	62 12n	122 35w
Martensdyk	16	52 10n	5 12e
Martha, Cape	30	15 58s	12 27e
Martha Vineyard	30	41 20n	70 30w
Martigny	18	46 7n	7 4e
Martilly	17	49 48n	5 20e
‡ Martin	32	38 40n	86 40w
Martin	32	85 45n	77 0w
Martin del Rio	19	40 52n	6 11w
Martinesti	20	45 25n	26 41e
Martinez	33	38 0n	122 10w
Martinique, I.	30	14 40n	61 0w
Marthon	8	45 39n	0 33e
Martinlouga	19	87 39n	7 40w
Martins V.	32	30 10n	92 0w
Martinsburg	32	43 30n	76 29w
Martinsbruck	18	46 54n	10 24e
Martinsville	32	39 30n	86 30w
Martorell	19	41 29n	1 62e
Martres	8	43 15n	1 0e

NAMES	MAP	LAT.	LONG.
Maruchise	20	44 36n	25 31e
Marujal	19	40 54n	8 10w
Marum	16	53 9n	6 14e
Marup	14, 15	56 0n	8 13e
Marvao	34	5 20s	41 30w
Marvejols	8	44 33n	3 22e
Marville B.	34	61 25s	58 30w
Maryborough	7	53 3n	7 16w
Maryhurg	6	56 60n	6 9w
‡ Maryland	30	39 0n	77 0w
Maryport	5	54 40n	3 25w
Maryport	6	54 43n	3 28w
Marysville	32	35 31n	83 30w
Marysville	32	37 0n	78 30w
Marysville	33	88 45n	122 15w
Marzoa, R.	19	42 54n	8 24w
Masada	36	31 16n	35 24e
Masa-fucra I.	34	33 30n	80 69w
Masans	18	47 52n	9 31e
Masapa	27	18 0s	32 59e
Masarah	28	29 55n	31 27e
Masbate, Isle	22	12 10n	123 20e
Mascali	13	37 43n	15 12e
Maschin	10	52 17n	16 49e
Masegoso	19	38 50n	2 30w
Masham	5	54 14n	1 40w
Masherrat	26	24 59n	51 34e
Mashko	26	40 31n	43 19e
Mashow	29	26 10s	25 51e
Mask, Lough	7	53 40n	9 13w
Masle	28	14 14n	32 30e
Mas-oe	14	71 0n	24 45e
‡ Mason	32	38 35n	83 40w
‡ Mason	32	38 45n	81 50w
Massa	13	44 0n	10 10e
‡ Massachusets 30	42	30n	72 0w
Massacre Isle	32	80 15n	88 30w
Massafra	13	40 38n	17 8e
Massangano F.	27	9 0s	14 30e
Masserne Mts.	32	34 15n	94 0w
Masseyck	17	51 7n	5 53e
Massi	14	69 20n	23 10e
Massiac	8	45 13n	3 18e
Massow	10	53 28n	15 5e
Massowa I. & Tn. 28	15	35n	39 25e
Mastassimie	30	50 55n	72 3w
Mastema	26	36 5n	39 44e
Masthof	17	51 0n	3 8e
Mastico	21	38 14n	26 0e
Masulipatam 23,	22	16 18n	81 53e
Masund Oe	15	55 4n	11 40e
Matachel	19	38 47n	6 12w
Matachio	30	29 30n	107 55w
Matadeon	19	42 14n	5 9w
Matagarda	34	81 12s	71 29w
Matagordo	30	29 30n	96 55w
Matagordo	33	27 52n	97 6w
Matagordo Ft.	35	28 41n	98 0w
Matala, Cape	20	34 55n	24 48e
Matamnak	25	16 55n	35 30e
Matamoras	33	25 32n	97 6w
Matane	32	48 37n	67 45w
Matanca	34	10 4s	59 0w
Matanilla Rf.	32	27 30n	79 0w
Matanza Inlet	32	29 30n	81 15w
Matanzas	30	23 0n	81 32w
Mataoua	22	48 0n	153 0e
Matapan, Cape	4	36 23n	22 29e
Matapediac, L. 31,	32	48 25n	67 35w
Mataro	19	41 35n	2 25e
Matawin L.	31, 32	47 30n	74 0w
Matbeur, R.	30	44 50n	118 0w
Matchuapan	29	26 5s	29 30e
Matchin	20	45 11n	28 5e
Matelles, Les	8	43 46n	3 50e
Matera	4, 13	40 40n	16 34e
Materagi	28	15 15n	37 40e
Mateskovatz	20	44 42n	19 2e
Mateszalka	11	47 51n	22 15e
Matheus	34	20 5s	46 17w
‡ Mathews	32	37 25n	76 15w
Mathiche	31	46 20n	72 20w
Mathod	18	46 45n	6 33e
Matignon	8	48 36n	2 15w
Matilda	31	44 50n	75 20w
Matilla	34	20 40s	69 30w
Matilla	19	41 2n	5 53w
Matio	26	40 52n	39 40e
Matistan	24	33 55n	66 32e
Matjes	29	30 10s	18 5e
Matjes F.	29	31 45s	20 30e
Matlock	5	53 8n	1 35w
Matocs	11	47 55n	22 28e
‡ Matogrosso	34	14 0s	54 0w
§ Matotontas	29	26 23s	31 0e
Matrey	11	47 8n	11 26e
Matt	18	47 0n	8 27e
Matt	18	46 58n	9 11e
Mattaigne	17	50 7n	4 38e
Mattarel Hadjar 28	21	15n	30 45e
Matter Thal	18	46 2n	7 44e
Mattola	29	25 30s	32 30e
Matty Isle	30	69 20n	96 30w
Matuana Kri.	29	31 6n	28 13e
Matuana Kr.	29	31 5s	28 15e
Matumbi, R.	27	3 0s	10 45e
Matura	34	3 29s	68 22w
Matwapa, R.	27	3 0s	36 30e
Maubeuge	8	50 20n	3 59e
Maubourget	18	46 52n	6 37e
Mauchline	6	55 30n	4 27w
Maughry Pt.	7	52 68n	5 54w

NAMES	MAP	LAT.	LONG.
Maulde	17	50 37n	3 34e
Mauleon	8	43 16n	0 50w
Maundee	6	23 11n	86 39e
Maur	18	47 21n	8 39e
Maura, St.	4	38 50n	20 46e
Mauriac	8	45 13n	2 22e
Mauritius, Is.	27	20 15s	57 0e
Mauron	8	48 4n	2 10w
Mauro Potamos 21	38	37n	22 45e
Maurs	8	44 44n	2 16e
Maury	32	35 35n	87 0w
Mauvesin	8	43 43n	0 56e
Mauze	8	46 11n	0 37w
Mavalne	29	20 23s	23 45e
Mavootsee, R.	29	28 38s	32 8e
Maxente	19	38 54n	0 49w
Maximianopolis 30	52	31n	35 16e
Maxton	6	55 35n	2 38w
May	8	49 6n	3 0e
May, Cape	32	39 0n	74 45w
May, Isle	6	56 12n	2 35w
Mayaguana, I.	30	22 30n	73 0w
Mayara Wells	27	28 27n	6 4w
Mayhole	6	55 21n	4 41e
Mayence	4	50 0n	8 12e
Mayenfeld	18	47 2n	9 32e
‡ Mayenne Dpt	8	48 21n	0 34w
Mayenne, R.	8	48 10n	0 45w
Mayes	34	3 14n	50 45w
Mayfield	32	36 45n	88 45w
Mayfield	7	51 2n	0 15e
Mayn, R.	9	50 0n	8 27e
Maynar	15	41 16n	1 6w
Maynooth	7	53 23n	6 35w
‡ Mayo	7	54 0n	9 25w
Mayo	30	27 9n	109 34w
Mayo Isle	27	15 15n	23 10w
Mayor	11	47 19n	24 45e
Mayor, Isle	19	37 7n	6 16w
Mayor, Monte	19	40 29n	5 49w
Mayorga	19	42 6n	5 19w
Mayorga	35	18 40s	174 30w
§ Maypures	34	5 9n	68 30w
Mayro	34	9 5s	74 15w
Maysville	32	38 33n	88 30w
Maysville	32	37 26n	78 30w
Maytee Sahab	26	30 44n	47 40e
Mayville	32	42 15n	79 35w
Mazagan	27	33 18n	8 22w
Mazagao	34, 3	0 24s	61 12w
Mazamba	27	14 16s	32 45e
Mazangan, Is	28	21 10n	37 32e
Mazeira	27	20 30n	58 5e
Mazères	8	43 15n	1 40e
Mazerlitza	20	45 9n	22 59e
Mazi	21	38 19n	23 4e
Mazy	17	50 30n	4 42e
Mazzara	13, 4	37 43n	12 34e
M'Arthur, R.	35	15 45s	136 45e
M'Kenzie's Is	22	9 50n	139 40e
Meaco	22	35 5n	135 55e
‡ Meade	32	37 55n	86 0w
Meadville	32	41 40n	80 8w
Meander, R.	20	37 29n	27 10e
Meanguis Is.	22	1 0n	127 50e
Mearah	36	33 25n	85 23e
‡ Meath	7	53 40n	6 40w
‡ Meath, West	7	53 33n	7 25w
Meaux	8	48 57n	2 48e
Mechader	28	10 4n	39 2e
Mechelen	17	50 58n	5 43e
Mechlin	17	51 2n	4 9e
‡ Mecklenburgh	4, 9	53 35n	11 10e
‡ Mecklenburgh	32	36 40n	78 15w
‡ Mecklinburgh	32	35 15n	80 45w
Medak	24	26 7n	61 44e
Medanos	30	11 30n	69 47w
Mede Mt.	18	46 13n	8 28e
Medeha	36	31 48n	35 57e
Medelbye	15	54 48n	9 40e
Medellin	34	6 30n	76 38w
Medelsa, Thal	18	46 35n	8 49e
Medenhlik	16	52 46n	5 5e
Medenikava	12	56 45n	43 25e
Medfjord	14	69 30n	17 4e
Medgyes	11	46 10n	24 21e
Medieh	4	41 35n	28 7e
Medina	19	41 52n	5 0w
Medina	19	42 54n	3 21w
Medina	22	25 0n	39 40e
Medina	27	13 45n	13 46w
Medina Sidonia	19	36 26n	5 52w
‡ Mediua	32	41 10n	81 50w
Medinaceli	19	41 10n	2 20w
Medinet Abu	28	25 39n	32 35e
Medinet el Faioum	28	20 27n	30 60e
Medinet	28	20 56n	32 58e
Medinsk	12	53 20n	36 0e
Medjiborg	12	49 29n	27 21e
‡ Medoc	8	45 10n	1 0e
Medvicderova	12	54 50n	55 32e
Medwa	28	15 30n	27 2e
Meer Ullah	24	34 11n	62 29e
Meerle	17	51 28n	4 47e
Meerpoor	24	28 12n	68 5e
Meerhout	17	51 8n	6 7e
Meerta	23	26 45n	74 20e
Meerut	23	29 0n	77 45e
Mees, Ies	8	43 59n	6 4e

NAMES	MAP	LAT.	LONG.
Meetsanee	29	26 15s	24 29e
Meffie	17	50 43n	5 0e
Meganisi, Isle	21	38 38n	20 46e
Megantic	31	46 15n	71 40w
Megara	21	38 2n	23 18e
Megeltonder	15	54 58n	8 49e
Megen	16	51 50n	5 34e
Meggarnie	6	56 33n	4 23w
Megiddo	36	32 28n	34 57e
Mehaigne, R.	17	50 37n	5 6e
Mehavgal	26	36 48n	31 20e
Mehedinh	27	34 22n	6 37w
Mehedika	11	45 0n	22 20e
Mehtar	24	30 82n	69 25e
Mehun	8	47 10n	2 20e
Mei	25	34 9n	107 55e
Meia Carakin	26	38 21n	40 59e
Meignault	17	50 32n	4 10e
‡Meigs Co.	32	39 5n	82 0w
Meilau	8	43 20n	0 20e
Meilen	18	47 17n	8 38e
Meillteria	18	46 24n	6 43e
Meimac	8	45 35n	2 9e
Meimoa	19	40 15n	7 2w
Meindot	23	30 35n	74 26e
Mei-ouan-been 25	34	0n	119 40e
Meis	26	36 40n	29 5e
Meischachen	18	46 53n	7 55e
Meiser	9	51 28n	9 15e
Meissen	9	51 10n	13 25e
Meiz	17	49 36n	5 19e
Mekha	12	66 22n	45 20e
Mekes	26	37 44n	42 40e
Mekhe Roustum 24	29	50n	63 37e
Mekloug	22	13 22n	100 5e
Melada	11	44 18n	14 50e
Melana	21	38 37n	25 53e
Melawi	28	27 45n	31 15e
Melazghird	26	39 15n	42 46e
Melbourne	35	37 52s	145 0e
Melcombe Regis 5	50	40n	2 22w
Meldola	13	44 7n	12 2e
Meldorf	15	54 7n	9 8e
Meldrum, Old	6	57 22n	2 15e
Meleda	11	42 44n	17 30e
Melee, R.	28	11 45n	40 45e
Melenik	20	41 27n	23 31e
Melenki	4	55 12n	41 0e
Melet	12	56 30n	51 0e
Melfa	13	41 0n	15 40e
Melford, Loch	6	56 17n	5 33w
Melgaco	19	42 9n	8 2w
Melgaco	34	2 4s	50 49w
Melgig	27	32 0n	7 4e
Melick	28	17 35n	32 28e
Melides	19	38 8n	8 41w
Melillah	27	35 24n	2 53w
Melinda	27	3 20s	40 0e
Melita	20	24 45s	26 38e
Melito	13	37 56n	15 50e
Melkovaltz	20	43 26n	23 22e
Mellain	17	50 47n	4 50e
Mellard	16	45 5n	11 12e
Melle	8	46 13n	0 6w
Melle	17	51 1n	3 47e
Melle	9	52 11n	8 20e
Mellendorf	9	52 32n	9 30e
Mellick Mnt.	7	53 6n	7 20w
Mellid	19	42 53n	7 57w
Melnik	11	50 20n	14 28e
Melo	34	32 10s	54 10w
Meloë Is.	14	66 44n	13 4e
Melongton	6	55 25n	2 38w
Meloulan	27	28 45n	11 30e
Melrose	6	55 35n	2 45w
Melshroeck	17	50 56n	4 28e
Melsomby	5	54 27n	1 40w
Melton Mowbray	5	52 45n	0 52w
Meteren	16	51 52n	6 10e
Melun	8	48 32n	2 40e
Melville Bay	14	75 30n	63 0w
Melville Bay	35	12 0s	136 50e
Melville, Cape	35	14 5s	144 30e
Melville Isle	35	11 30s	131 15e
Melville Isle	30	75 0n	110 0w
Melville Peninsula	30	67 60n	84 0w
Melville Snd.	30	68 10n	108 0w
Melvin, Lough	7	54 29n	8 10w
Melzegaiska	22	61 25n	135 30e
Memel	4, 12	55 50n	21 30e
Memmingen	9	47 58n	10 11e
Memphis	32	35 38n	89 59w
Menai Strait	5	53 15n	4 15w
Menam Kong	22	10 0n	106 0e
Meuasalhas	10	39 36n	4 19w
Menchan Pt.	7	53 53n	9 57w
Menctous	8	47 18n	1 53e
Mende	8	44 32n	3 35e
Menden	9	51 20n	7 50e
Mendonck	17	51 8n	4 50e
Meneda	21	39 4n	20 14e
Menéhoud	8	49 5n	4 50e
Mengamunoz	19	40 35n	5 0w
Mengholton	9	48 43n	12 22e
Menghaing			
Myo	25	24 58n	95 37e
Menidi	21	38 48n	23 42e
MeniI S. Blaise	17	50 12n	4 53e
Meniu	17	50 48n	3 7e
Meningen	4	50 36n	10 29e
Menjesta Samayat	28	11 14n	37 35e

NAMES MAP	LAT.	LONG.
Menomen....26	38 38N	27 7E
†Menomonies, R. 32	45 46N	87 45W
Menouf......28	30 29N	31 0W
Mensgut 10	53 44N	21 1E
Mensingeweer16	53 23N	6 26E
Menstrie 6	56 9N	3 57W
Men-tchuen-se 25	28 56N	104 0E
Mentelle C. ..35	33 57S	114 57E
Menterode .. 9	51 19N	10 34E
Menzelinsk .. 4	55 45N	53 0E
Menznau 18	47 5N	8 3E
Meppel......16	52 43N	6 12E
†Meppen 9	52 50N	9 25E
Meppen 9	52 50N	7 26E
Mequinenza..19	41 23N	0 17E
Mer 8	47 44N	1 30E
Mera 19	43 37N	7 43W
Merampoor ..23	29 40N	71 45E
Meran 11	46 40N	11 13E
Merava, R. .. 4	44 0N	21 0E
Meraweh 28	18 45N	32 1E
Merbes-le-Château ..17	50 20N	4 10E
Mercadillo ..19	43 1N	3 8W
Merced 34	30 40S	57 30W
Mercedes 34	33 58S	63 6W
†Mercer 32	41 20N	90 50W
†Mercer 32	37 45N	84 45W
†Mercer 32	40 35N	84 35W
†Mercer 32	41 20N	80 15W
Mercer 32	41 17N	80 15W
Merchants' Bay 30	67 0N	63 0W
Merchem 17	50 58N	4 13E
Mercia, L. ..19	37 40N	0 50W
Merckhem ..17	50 58N	2 59E
Mercy Ca. ..30	64 50N	63 15W
Merde 16	51 25N	5 10E
Merdin 26	37 26N	40 10E
Merdjan 20	43 52N	27 4E
Merecz....4, 12	54 10N	23 35E
Merek Monastery 26	38 50N	43 19E
Merexplas ..17	51 23N	4 53E
MergenesFort15	50 0N	51 20E
Merghen 22	49 3N	125 0E
Mergny 17	49 54N	6 6E
Mergui Isles 22	11 5N	98 0E
Meri 34	25 0S	50 0W
Merida 19	38 46N	6 23W
Merida 30	21 0N	89 4W
†Merida......34	8 30N	71 25W
Meriok 28	15 29N	32 45E
Merkovitze . 20	43 33N	20 9E
Merlera, I. 20,21	39 53N	19 32E
Merlin 26	41 5N	31 9E
Mermentou, R32	30 32N	92 50W
Mermeris 26	36 52N	28 17E
Merochak....22	36 22N	63 17E
‡Meroe 27	16 2N	34 0E
Merom 32	39 6N	87 32W
Merquedar ..28	15 3N	32 53E
Merreh 28	15 58N	32 42E
Merribowhee 29	26 10S	25 44E
‡Merrimak ..30	43 20N	71 40W
Merrits Isle..32	28 15N	80 45W
‡Merriwether 32	33 0N	84 54W
Mersberg..10,15	51 23N	12 2E
Mersey, R .. 5	53 25N	3 0W
Mersey Isle .. 8	51 47N	0 57E
Mertenne....17	50 17N	4 22E
Merthyr Tydvil......5	51 45N	3 20W
Mertola ..4, 19	37 40N	7 38W
Mertzig......17	49 48N	6 1E
Merve 22	37 35N	62 15E
Mervelier....18	47 20N	7 30E
Mery 8	48 31N	4 0E
Meschino....18	46 18N	10 6E
Meshed Ali ..22	32 6N	44 25E
Meshehd Aly 22	28 27N	42 0E
Meshikeman, L. 30	52 30N	60 30W
Meshroo 27	24 0N	14 35E
Mesier 34	49 0N	74 15W
Mesil........20	44 59N	26 37E
Mesles-na....21	38 4N	24 27E
Mesmer 20	40 28N	23 59E
Mesolonghi ..21	38 24N	21 28E
‡Mesopotamia 4	35 0N	42 0E
Messawawbie 32	46 0N	78 30W
Messena 21	37 5N	21 53E
Messeri......18	46 22N	6 18E
Messet 26	42 1N	33 38E
Messier Channel........34	49 0S	74 15W
‡Messin...... 8	49 0N	6 20E
Messiua ..13, 4	38 10N	15 35E
Messina, Str. of 13, 4	38 30N	15 35E
Messines 17	50 43N	3 49E
Messines 17	50 47N	2 54E
Metesona, R. 21	38 6N	24 30E
Mesuril......27	15 59S	40 27E
Meta, R. 34	6 10N	70 0W
Metagnara ..28	28 0N	30 58E
Metanee 23	26 45N	68 3E
Metchovsk ..12	54 19N	35 5E
Meteln 10	52 8N	7 10E
Metendorf ..15	53 39N	10 18E
Meterres 26	37 55N	40 29E
Methana 21	37 34N	23 22E
Methlic 0	57 27N	2 17W
Methven 6	56 25N	3 35W
Methy Lake 30	56 40N	109 10W

NAMES MAP	LAT.	LONG.
Metochi 21	38 14N	22 46E
Mettan......18	47 34N	8 4E
Mettatanna ..28	14 0N	32 15E
Mette 17	50 39N	3 27E
Mette Is. 27	11 18N	48 27E
Metz 8	49 6N	6 12E
Metzen 15	53 52N	10 18E
Metzen 15	54 3N	9 47E
Metzerlen ..18	47 28N	7 28E
Meu 8	48 0N	1 44W
Meulebeke ..17	50 58N	3 17E
‡ Meurthe, Depart.... 8	48 43N	6 30E
Meurthe, R.. 8	48 37N	6 40E
Meurs 9	51 30N	6 38E
Meur Ormani 20	43 59N	27 44E
‡Meuse, Depart8	49 10N	5 20E
Meuse, R.... 8	49 10N	5 20E
Meuse, R....17	50 34N	5 8E
Meusel 16	51 43N	5 34E
Mevagh 7	55 13N	7 49W
Mevel 8	43 58N	6 13E
Mevomati ..21	37 8N	21 58E
Mevregnies ..17	50 36N	3 51E
Mewalla 35	18 40S	178 20E
Mew, Isle.... 7	54 43N	5 23W
Mewe 10	53 50N	18 52E
†Mexico 30	30 0N	105 0W
Mexico, Gulf of 30	25 0N	90 0W
Meyapante ..34	10 5S	49 12W
Meyen and Fort 18	46 44N	8 34E
Meyel 16	51 21N	5 52E
Meyntjes 29	31 2S	24 45E
Meyrueis 8	44 12N	3 29E
Mezene ..4, 12	66 0N	44 40E
Mezene, R. ..12	65 10N	45 20E
Mezetlu 26	36 45N	34 28E
Mezières 8	49 49N	4 44E
Mezinghird ..26	40 8N	42 22E
Mezo Goro ..13	44 55N	12 5E
Mezo Tur....11	47 0N	20 36E
Mezohegyes..11	46 16N	20 54E
Mezza Selva 18	46 59N	9 49E
Mezzovico ..18	46 6N	8 56E
Mezzovo 20	39 53N	21 25E
Mglin 4	53 0N	33 20E
Mheer 16	50 49N	5 48E
Mhow 23	22 25N	75 40E
Mi 25	30 5N	103 45E
Mia Bay 22	34 40N	137 0E
Mia-ga 25	26 10N	119 40E
† Miami......32	40 45N	85 50W
† Miami......32	40 0N	84 15W
Miamo 34	7 30N	61 50W
Miatau 25	37 55N	119 50E
Miarim 34	3 20S	45 0W
Micdzyrzvc ..12	52 0N	22 59E
Michalevsk ..12	61 40N	36 0E
Michaetovsk 12	50 55N	41 50E
Michelau 17	49 50N	6 8E
Michelau 10	50 43N	17 37E
† Michigan ..30	43 30N	84 30W
Michigan, L 30, 32	44 0N	86 30W
Michipicoton Ho. 30	47 59N	84 59W
Michipicoton I..........32	47 36N	86 0W
Micklehour .. 6	56 32N	3 23W
Mickmash ..36	31 58N	35 13E
Miconi, Isle..21	37 27N	25 21E
Miconi 21	37 29N	25 18E
Micra 18	46 7N	7 57E
Middle Clyth 6	58 23N	3 13W
,, Isle 35	34 0S	122 20E
,, Leeks .. 6	56 30N	4 21W
,, Park ..33	40 0N	106 30W
,, Raeburn 6	55 18N	3 18W
,, Roggeveld..29	32 3S	21 45E
,, Mt. 35	33 18S	187 12E
,, Neckar 9	48 30N	8 55E
Middelfart ..15	55 30N	9 44E
Middelh 16	52 4N	4 40E
Middleham .. 5	54 15N	1 50W
Middelharnis 16	51 49N	4 9E
Middlesborough .. 5	54 35N	1 10W
‡Middlesex ..31	42 40N	81 40W
‡Middlesex, 4 Cos......32		
Middleton .. 5	54 40N	2 10W
Middleton .. 7	51 55N	8 9W
Middleton .. 6	55 48N	3 1W
Middletown.. 7	53 53N	7 20W
Middletown.. 7	45 18N	6 45W
Middletown.. 7	54 16N	6 50W
Middlewich .. 5	53 8N	2 20W
Midhapoor ..23	22 30N	87 30E
Midia, Cape..20	44 23N	28 55E
Midiah 20	41 37N	28 6E
‡ Midland District 30	45 0N	77 0W
Midland 16	53 23N	5 18E
Midland 31	44 41N	77 20W
Midlem...... 6	55 35N	2 54W
Midlum 9	53 44N	8 37E
Midou, R.... 8	43 55N	0 40W
Mid. Pt. Natal 29	30 35S	30 38E
Midtskaug ..14	60 1N	12 19E
Miednoi Is. ..22	54 40N	167 7E
Mien 25	31 30N	104 41E
Mien 25	33 0N	106 22E
Mien-cha-ning 25	28 18N	102 18E

NAMES MAP	LAT.	LONG.
Mieres 19	43 8N	5 46W
Mierlo 16	51 32N	6 4E
Mieville 18	46 9N	7 1E
Mieza 19	41 20N	6 27W
‡ Mifflin 32	40 35N	77 25W
Migalgara....20	40 53N	26 51E
Mijares......18	40 6N	0 18W
Mikiui 20	43 50N	27 58E
Miklos 11	45 35N	17 49E
Mikoilovo ..22	65 50N	116 0E
Mikoni 4	37 30N	25 23E
Miktab 28	16 0N	36 28E
Mikulinee ..11	49 25N	25 31E
Milan 4, 11	45 40N	9 10E
Millazzo 13	38 15N	15 17E
Milcho 7	52 33N	6 37W
Mil Craigie .. 6	56 23N	4 9W
Mildenhall .. 5	52 21N	0 28E
Milee, R. 25	24 20N	97 10E
Mileto 13	38 38N	16 10E
Miletus......26	37 32N	27 15E
Milford...... 7	55 9N	7 40W
Milford......32	41 15N	74 58W
Milford...... 5	51 44N	5 0W
Milford Haven 5	51 40N	5 10W
Milhas 8	44 8N	3 8E
Mili 20	40 42N	20 24E
Milias, R.....20	40 30N	21 45E
Milianka 20	48 10N	26 39E
Military Post 31	46 31N	67 50W
Militsch 10	51 34N	17 36E
Milk Haven..10	54 27N	8 32W
Milk, R. 30	47 50N	105 20W
Mill 31	45 34N	75 19W
Mill Island ..30	64 0N	77 35W
Mill Village ..31	44 15N	64 45W
Millan 7	54 28N	5 41W
Milla dou Madou 22	6 10N	73 10E
Milledjeville 30	33 10N	83 10W
Millesent 7	53 18N	6 41W
Millingen....16	52 14N	5 43E
Millisle...... 7	54 35N	5 34W
Millstreet .. 7	52 3N	9 1W
Milltown 8	56 54N	2 54W
Milltown 6	56 11N	4 25W
Milltown 7	54 3N	7 30W
Milltown 7	52 52N	9 21W
Milltown 7	54 29N	6 34E
Milltown 6	57 38N	4 57W
Milly 8	48 27N	2 29E
Milnathort .. 6	56 14N	3 28W
‡ Milne Land 30	70 40N	24 30W
Milnthorpe .. 5	54 13N	2 50W
Milo 21	38 29N	21 21E
Milo I. 4, 21	36 43N	24 25E
Milone 13	43 15N	13 19E
Milotilon 20	41 17N	25 55E
Milrovitz 11	45 1N	19 40E
Miltenberg .. 9	49 40N	9 15E
Milton 6	57 7N	3 45W
Milton 32	36 29N	79 30W
Milwaukie ..32	43 5N	88 0W
Mimcina 27	30 28N	5 12W
Mimizan 8	44 25N	1 14W
Minas 34	34 19S	55 1W
Minch, The .. 6	57 50N	6 10W
Minchinmadom 34	43 30S	72 0W
Mindanao....22	6 50N	125 40E
Mindelheim.. 9	52 17N	8 54E
Minden...... 9	52 16N	8 53E
Minderhout..17	51 25N	4 45E
Mindoro, Isle 22	13 0N	121 0E
Miudoro Sea 22	9 0N	121 0E
Minehead 5	51 12N	3 28W
Minervino ..13	41 5N	16 8E
Minervitza ..12	51 21N	25 30E
Mines 31	45 20N	64 30W
Mingan 22	44 20N	97 23E
Miugan Isle 30, 31	50 20N	63 30W
Mingkiang ..25	29 0N	100 0E
Mingoria 19	40 47N	4 47W
Mingulay 6	56 50N	7 44W
Minho, R.....19	41 55N	8 35W
‡ Minieh 28	28 0N	30 43E
Minihive 6	55 9N	3 57W
Minola 7	53 50N	9 6W
Minorca Isle 4	39 55N	4 10E
Minousinsk ..22	53 40N	92 25E
Minow Is. ..27	12 50S	48 30E
Minsen...... 9	53 42N	8 55E
‡Minsk 12	54 7N	27 38E
Miu-tchou-oei 25	34 20N	103 42E
Miutlaw 6	57 32N	2 2W
Minto 6	55 30N	2 43W
Minto 35	32 27S	117 40E
Miones 21	38 9N	20 32E
Miosen, Lake 4	60 40N	11 0E
Mios Vand ..15	60 0N	7 55E
Miou, R. 22	20 20N	92 50E
Miquelon Is..30	46 40N	56 20W
Mira 34	0 53N	78 20W
Mira 19	40 29N	8 42W
Mira 34	1 55N	55 0W
Mirza Mumharack28	16 30N	39 0E
Mirabella 13	41 28N	14 47E
Mirabeau 8	46 45N	0 11E
Mirador 34	7 15S	48 42W
Miraflores ..34	25 47S	63 46W
Miramichi B. 31	47 20N	65 5W
Miramichi R. 31	46 30N	06 20W
Miramont.... 8	44 18N	1 9E
Miranbeau .. 8	45 23N	0 31W

NAMES MAP	LAT.	LONG.
Miranda 19	41 45N	6 14W
Mirande 8	43 31N	0 28E
Mirandella ..19	41 37N	7 5W
Mirandolo ..13	44 50N	11 10E
Miraus 34	3 0S	67 30W
Miray B 31	40 0N	59 58W
Mirecourt.... 8	48 21N	6 7E
Miremont.... 8	44 57N	0 57E
Mirepoir 8	43 8N	1 35E
Mirgorod 4	49 50N	33 30E
Mirim, Lake 34	32 30S	53 0W
Miriti, R. 34	0 15S	71 30W
Miroir Rx.... 8	50 43N	4 47E
Mirova 20	43 41N	21 58E
Mirwhun 6	55 56N	3 54W
Miscoue I. ..31	48 3N	64 35W
Mishkee Chumun ..24	31 35N	67 40E
Miskolcz 11	48 7N	20 48E
Misocco 18	46 19N	8 11E
Misocco Val..18	46 18N	9 9E
Misovitza....20	42 49N	22 15E
Misratah 27	31 0N	15 0E
Missao Novo 34	1 7S	57 59W
Missao 34	4 30S	59 15W
Misseras Is..28	15 29N	40 50E
Misselemioh 28	14 40N	33 29E
Missiessy, Cape 35	19 4S	121 30E
Missinippi ..30	55 45N	106 0W
Missisagaigon, R. 32	45 30N	93 29W
§Mississaguas31	45 46N	80 9W
Mississagura L. 32	45 58N	79 0W
‡Mississippi..30	33 0N	90 0W
Mississippi,R.32	47 0N	94 37W
Mississippi, R. Mths. of the30	29 0N	89 20W
Missisippi, R.30	33 30N	91 0W
Missisqui 31	45 9N	72 59W
Missivrio 4	42 39N	27 43E
Missoum 14	66 32N	20 23E
‡Missouri....30	38 0N	92 0W
Missouri, R..30	47 30N	106 0W
Missouri, R..32	40 39N	95 30W
Missouri R...33	47 30N	106 0W
‡Missouri 30	42 0N	105 0W
Mistepec 30	16 0N	97 30W
Misterhult ..14	57 34N	16 35E
Mitau 4, 12	56 45N	23 38E
Mitchel's Fort 7	51 54N	8 23W
Mitchellstown 7	52 16N	8 16W
Mitis 31	48 30N	68 10W
Mitlodi 18	47 2N	9 4E
Mito 22	36 35N	140 38E
Mitrovitz 20	45 0N	19 44E
Mittenwalde 10	52 16N	13 33E
Mittenwalde 10	53 7N	13 47E
Mittholz 18	46 33N	7 40E
Mittich...... 9	48 25N	13 14E
Mittree......24	28 54N	68 2E
Mittun 23	28 48N	70 30E
Mixco 30	14 55N	90 30W
Mizen Head 7	51 27N	9 48W
Mizensk 12	55 2N	36 20E
Mizpeh......36	31 51N	35 9E
Mizque 34	17 58S	65 0W
Mizum 11	48 50N	23 48E
Moat 10	18 14N	30 57E
Moate 7	53 24N	7 46W
Mobatee 29	27 7S	25 50E
‡Mobile & R. 32	30 40N	88 10W
Mobile Bay ..32	30 28N	88 10W
Mobile, Fort 32	30 20N	88 0W
‡Mocaranga..27	21 0S	30 30E
Mockfjard ..14	60 26N	15 15E
Modder Gat..29	29 59S	23 10E
‡ Modena..13, 4	44 38N	10 57E
Modera......11	48 19N	17 16E
Moder, R.... 8	48 49N	7 38E
Modereeny .. 7	52 57N	8 3W
Modica....13, 4	36 55N	14 47E
Modica, City 13	36 48N	14 45E
Modlin 12	52 30N	20 54E
Modon 21	30 48N	21 42E
Modrich 20	44 59N	18 24E
Modruss 11	45 10N	15 10E
Modurly 26	40 23N	31 8E
Moe 14	60 26N	11 55E
‡Moen 15	54 58N	12 15E
Moen........14	62 26N	11 53E
Moerbeke....17	51 11N	4 58E
Moerbeke Canal 17	51 10N	3 50E
Moerdyk 16	51 43N	4 38E
Moergestel ..16	51 32N	5 11E
Moerkerke ..17	51 15N	3 20E
Moerkapel ..16	52 3N	4 34E
Moesmark ..15	55 46N	11 42E
Moffat 6	55 19N	3 27W
Mogador 27	31 32N	9 38W
Mogarra 28	29 48N	28 45E
Moghilev..4, 12	53 57N	30 20E
Moghoel Shuhr 24	33 8N	70 52E
Mogileh 28	24 15N	33 1E
Mogilev 12	53 22N	31 10E
Mogilev 12	48 30N	27 42E
Mogimont ..17	49 53N	5 6E
Mogla 26	37 4N	28 25E
Moglavitz....20	44 4N	23 6E
Moglena 20	41 1N	22 23E
Mograt, I....28	19 14N	33 25E
Mogren, R. ..28	18 40N	35 25E
Moguer......19	37 13N	6 42W
Moha........17	50 34N	5 12E

NAMES MAP	LAT.	LONG.
Mohacs...... 4	45 57N	18 45E
Mohan 7	54 17N	6 23W
Mohawk, R..32	42 40N	73 40W
Moher Cliffs 7	52 59N	9 25W
Mohet 17	49 57N	6 35E
Mohil 7	53 56N	7 47W
Mohilla Isle..27	12 10S	43 38E
Mohrungen ..10	53 53N	19 55E
Moikipa 12	62 59N	21 20E
Moilogh 7	53 31N	8 25W
Moineshte ..20	46 23N	26 28E
Moines, R.des32	40 25N	91 12W
Moir, Loch .. 6	57 46N	4 27W
Moira 7	54 28N	6 8W
Moisdon 8	47 40N	1 19W
Moissac...... 8	44 9N	1 9E
Moita 19	40 19N	8 2W
Moja Is...... 4	59 28N	18 58E
§Mokarraquas29	26 45S	23 20E
Mokha 22	13 13N	42 55E
Mokhalidj ..26	40 12N	28 21E
Mokovaia....12	68 19N	46 0E
Mokrin 11	45 52N	20 30E
Mokshansk ..12	53 45N	44 30E
Mola 13	41 13N	13 32E
Mola 13	41 4N	17 8E
Mola 19	38 40N	1 39E
Mold 5	53 10N	3 30W
Moldau, R. .. 4	15 20N	14 30E
Moldava, R...20	47 35N	25 30E
‡ Moldavia..4,20	46 40N	27 10E
Moldawitza ..11	47 37N	25 33E
Molde 14	62 38N	7 10E
Molekha 20	40 57N	20 35E
Molen 15	55 4N	12 19E
Molene Isle.. 8	48 28N	5 0W
Moli 18	47 34N	7 50E
Molije B 33	28 0N	111 6W
Molin 18	46 32N	0 38E
Molina 4, 19	40 57N	1 48W
Molinell 19	38 54N	0 6W
Molkweren ..16	52 54N	5 23E
Mollem......17	50 56N	4 15E
Mollerusa....19	41 32N	1 42E
Montmollin..18	46 59N	6 45E
Moln 15	53 39N	10 41E
Molo 21	38 48N	22 41E
Mologa....4, 12	58 7N	38 27E
Mologa, R. ..12	58 20N	38 30E
Molopo, R. ..29	25 50S	26 30E
Mols 18	47 7N	9 15E
Molucca Psge. 22	1 40N	126 30E
Moluccas 22	2 0S	127 0E
Momapene L.31	49 30N	70 50W
Mombaz 27	4 15S	39 30E
Mombeltran 19	40 19N	5 9W
Mombucy....19	42 2N	6 8W
Momeit Myo 22	23 19N	96 49E
M. Om Hereyzel 28	23 15N	33 30E
Momingtown 7	53 43N	6 17W
Mona........30	17 55N	67 44W
Mona........22	21 0N	98 0E
Monacioso ..13	40 18N	17 34E
MonaghLeaMts. 6	57 13N	4 2W
‡Monaghan .. 7	54 13N	6 54W
Monambatoo 27	24 30N	47 11E
Monassir 28	19 0N	32 30E
Monaster 13	39 19N	9 4E
Monastereven 7	53 8N	7 5W
‡ Monastir .. 4	40 59N	21 22E
Moncao......19	42 3N	8 20W
Moncao......34	3 30S	45 20W
Moncup 8	44 21N	1 13E
Mondania, G. 20	40 45N	28 55E
Mondego, Cape 4	40 12N	8 53W
Mondego, R..34	19 15S	56 30W
Mondlingen..18	47 20N	9 35E
Mondolfo 13	43 48N	13 5E
Mondonedo ..19	43 24N	7 14W
Mondoubleau 8	47 59N	0 57E
Mondova 30	29 0N	100 55W
Mondr, Loch 6	57 27N	5 0W
Mondragone 13	41 7N	13 51E
Mondrain Isle 35	34 6S	122 20E
Mondrishka..35	46 5N	26 55E
Monesti 20	45 25N	26 41E
Monesties .. 8	44 7N	2 8E
Moneva......19	41 12N	0 43W
Moneygall .. 7	52 53N	7 55W
Moneyhore .. 7	52 28N	6 40W
Moneymore.. 7	54 40N	6 35W
Moneyseed .. 7	52 43N	6 26W
Monforte 19	41 55N	7 14W
Monforte 19	42 35N	7 27W
Mong........25	35 1N	113 12E
Mongashaghigan 31	45 19N	78 9W
Mong-kio 25	23 15N	100 23E
Mong-lien ..25	22 24N	99 40E
Mong-lun....25	22 1N	101 1E
‡ Mongolia ..22	46 20N	105 0E
Mong-tching 25	33 22N	116 28E
Mong-tchi ..25	22 11N	101 21E
Moniblanch..19	41 20N	1 10E
Monikie 6	56 33N	2 47W
Monistrol.... 8	45 13N	4 17E
Monivea 7	53 21N	8 28W
Monktown .. 7	51 51N	8 23W
Monktown .. 6	55 31N	4 38W
Mon-la 25	22 15N	101 20E
Monmouth .. 5	51 48N	2 38W
‡ Monmouth 32	40 10N	74 15W
Monnikendam 16	52 28N	5 1E

NAMES	MAP	LAT.	LONG.
‡Monomotapa	27	18 30S	28 0E
Monopoli	13	40 55N	17 22E
Monpemedels	18	46 39N	8 52E
Monreal	19	42 40N	1 29W
Monreal	19	41 16N	2 2W
Monreal	13	38 4N	13 15E
Monroe	30	34 35N	88 28W
‡Monroe, 10 Cos.	32		
Monroe	32	41 57N	83 30W
Monroe	32	32 30N	92 0W
Monroe	32	36 20N	85 5W
Monroe, Lake	32	28 50N	81 20W
Monrovia	27	6 28N	10 45W
Mons	17	50 26N	3 58E
Mons Canal	17	50 27N	3 45E
Monsa	6	60 6N	1 6W
Monsaros	19	38 22N	7 15W
Monserrat	34	21 59S	67 1W
Monself	6	58 25N	4 35W
Monstein	18	46 43N	9 46E
Montabo	19	39 51N	2 40W
Montague	17	50 58N	4 58E
Montague Isle	30	60 0N	147 30W
Montague Sd.	35	14 20S	125 15E
Montaigu	8	46 59N	1 18W
Montaigu	8	46 12N	2 40E
Montalagoose, L.	31	48 7N	74 0W
Montalban	19	39 58N	4 22W
Montalegre	3	1 44S	53 36W
Montalegre	19	41 50N	7 47W
Montalto	13	42 18N	11 38E
Montalvan	19	40 46N	0 48W
Montalvao	19	39 34N	7 24W
Montargil	19	39 3N	8 3W
Montargis	8	48 0N	2 48E
Montauban	8	44 2N	1 23E
Montauk Pt.	32	41 1N	72 0W
Monthard	8	47 40N	4 25E
Montboven	18	46 29N	7 3E
Montbrison	8	45 37N	4 6E
Montcalm	30	42 21N	84 29W
Montcenis	8	46 45N	4 24E
Montcorne	8	49 49N	3 58E
Montdauphin	8	44 41N	6 40E
Montdidier	8	49 41N	2 32E
Monte Christie	34	1 0S	80 30W
,, Corno	13	42 25N	13 35E
,, Volitza	20	39 55N	21 59E
,, Bello	11	42 33N	14 25E
,, Caucon	8	44 42N	1 38E
,, Louis	8	42 30N	1 55E
,, Louis, R.	31	49 9N	65 38W
,, Luel	8	45 51N	5 8E
,, del. R.	18	39 40N	6 20W
,, ‡de Marsan	8	43 56N	0 26W
,, Maraule	8	46 20N	3 0E
,, Morvelho	19	40 7N	8 39W
,, Negro	11	42 30N	19 13E
,, Reale	13	37 18N	13 30E
,, Reale	13	42 32N	13 15E
,, Santo	34	10 15S	39 0E
,, Santo	34	10 29S	40 1W
Montealegre	19	38 45N	1 24W
Montellano	19	36 57N	5 29W
Montemor	34	6 45S	35 12W
Montenego	20	16 25N	19 15E
Montereau	8	48 23N	2 58E
Monterey	30	26 0N	100 0W
Monterey	30	36 50N	121 30W
Monterey	33	26 0N	100 0W
Monterey	33	36 45N	122 40W
Monterey Bay	30	36 50N	121 30W
Montes	8	46 57N	0 15E
Montes	19	41 25N	7 14W
Montesi	20	41 49N	20 44E
Montesoro	13	38 54N	16 18E
Montezuma	32	31 23N	86 32W
Montfaucon	18	47 17N	7 3E
Montfaucon	8	47 6N	0 59W
Montfoort	16	52 3N	4 58E
Montfort	8	48 8N	1 58W
Montgomerie Is.	35	15 45S	124 20E
Montgomery	5	52 34N	3 10W
Montgomery	32	32 53N	86 26E
Montgomery	33	30 15N	95 0W
‡Montgomery, 13 Cs.	32		
Montheliard	8	47 34N	6 50E
Monthey	18	46 15N	6 55E
Monthucon	8	46 21N	2 41E
Monticello	32	33 15N	83 44W
Monticello	32	36 43N	84 30W
Monticello	32	31 49N	86 0W
Montignies	17	50 17N	4 12E
Montijo Bay	34	7 30N	81 30W
Montilla	19	37 33N	4 42W
Montmedy	8	49 33N	5 19E
‡Montmorenci	31	47 55N	70 40W
Montmorillon	8	46 25N	0 57E
Montona	11	45 20N	13 49E
Montpelier	8	43 38N	3 55E
Montpelier	32	44 20N	72 14W
Montrath	7	53 0N	7 28W
Montreal	32	43 39N	73 32W
Montreal	8	43 57N	0 3E
‡Montreal	30, 31	45 30N	73 30W
Montreal, R.	32	46 15N	90 30W
Montreal, Isle of	31	45 20N	74 0W
Montreal, Isle	30	67 30N	95 0W
Montreson	8	47 10N	1 12E

NAMES	MAP	LAT.	LONG.
Montreux	18	46 27N	6 54E
Montrichard	8	47 21N	1 17E
Montreuil	8	50 30N	1 40E
Montrose	6	56 48N	2 32W
Montserrat	19	41 37N	1 50E
Montserrat	30	16 46N	62 25W
Montuosa	34	7 30N	82 29W
Montvilliers	8	49 37N	0 9E
Mony	34	2 38S	43 54W
Monyfeith	6	56 28N	2 49W
Monza	13	45 35N	9 15E
Monzon	19	42 45N	42 1E
Moochuana	29	27 9S	23 37E
Moocoowan	30	50 50N	113 0W
Moodkee	23	30 35N	74 58E
Mooguchur	24	29 26N	65 45E
Mookhoor	24	33 13N	68 11E
Mookr	24	38 5N	66 26E
Moolla Khoorum	24	31 20N	68 6E
Moon Loch	6	55 8N	4 34W
Moona	28	13 38N	32 35E
Moonara	24	30 40N	68 40E
Moondy	24	29 41N	68 26E
Mooradabad	23	28 48N	78 48E
Moore, R.	35	30 55S	116 10E
Moore Bay	7	52 48N	9 32W
‡Moore	32	35 20N	79 15W
Moorefield	32	39 1N	78 48W
Moorfoot	6	55 56N	3 9W
Moorgaub, R.	24	35 40N	64 25E
Moorgaub	24	35 40N	63 40E
Moorhad	28	20 20N	33 5E
Moorley	23	23 5N	89 30E
Moorsele	17	50 52N	3 9E
Moorshederbad	23	24 20N	88 10E
Moorslede	17	50 55N	8 4E
Moosbeuren	9	48 12N	9 43E
‡Moose	30	50 0N	82 30W
Moose Isle	32	26 9N	77 36W
Moose, R.	32	50 0N	84 50W
Moosehead Lake	32	45 85N	69 45W
Moosh	26	39 52N	41 55E
Moosleerau	18	47 15N	7 4E
Moostoong	24	30 59N	66 0E
Moot	28	25 32N	29 0E
Moquegua	34	17 10S	70 59W
Mora	19	41 0N	0 41E
Mora	19	39 40N	3 47W
Mora	27	10 30N	12 44E
Moracca, R.	20	42 30N	19 13E
Morad Cape	35	35 40S	139 23E
Moradillo	19	41 31N	3 41W
Morant Point	30	17 57N	76 5W
Morat	18	46 55N	7 7E
Morat, Lake	18	46 55N	7 5E
Morata	19	37 33N	1 28W
Moratalla	19	38 21N	1 55W
Moraya, R.	20	43 48N	18 18E
‡Moravia	4, 11	49 30N	17 10E
Moravian Miss.	29	32 20S	27 6E
‡Moray	6	57 35N	3 20W
Morbattle	6	55 31N	2 24W
Morbegno	13	46 8N	9 35E
‡Morbihan, Dept	8	47 55N	5 0W
Morbihan, L.	8	47 35N	2 45W
Morecambe Bay	5	54 5N	2 55W
Morchansk	4, 12	53 20N	41 27E
Moreles	18	46 12N	7 3E
Morcote Port	18	45 54N	8 55E
More, Isle	6	56 41N	6 22W
More, Loch	6	58 23N	3 37W
More Sl.	7	54 1N	10 2W
More, Mount	18	46 2N	7 59E
Morea	21	37 30N	22 10E
‡Morea	4, 21	37 30N	22 15E
Morcfield	7	54 29N	7 30W
Moreira	19	41 19N	8 30W
Moreira	34	0 30S	63 3W
Moreirinhas	19	40 52N	7 19W
Morella	19	40 39N	0 1E
Morena B & Mt.	34	23 30S	70 59W
Moreton	5	51 58N	1 40W
Moreton Bay	35	27 20S	153 30E
Moreton Cape	35	27 20S	153 0E
‡Morgan Cos	32		
Morganfield	32	37 85N	87 59W
Morganton	32	35 37N	81 22W
Morgantown	32	39 30N	79 57W
Morges	18	40 31N	6 27E
Morget	13	45 42N	7 0E
Moria	7	54 28N	6 14W
Moriame	17	50 18N	4 35E
Morico	21	36 55N	22 43E
Morikos	21	38 26N	23 18E
Moril	18	46 24N	8 4E
Morin, R.	8	48 40N	8 20E
Moringa	27	14 4S	47 57E
Moriqua, R.	29	26 3S	27 30E
Morke	15	55 39N	11 31E
Morkhoven	17	51 7N	4 49E
Morlaix	8	48 38N	3 47W
Morlens	18	46 40N	6 54E
Morley Mis. S.	29	31 35S	29 35E
Mormor	27	19 15N	17 56E
Mornington I.	35	16 30S	139 32E
Mornington, P.	28	18 3N	88 80E
Morno, R.	21	38 28N	22 5E
‡Moro Pooa	27	10 20S	24 8E
Morocote	34	6 33N	72 58W

NAMES	MAP	LAT.	LONG.
Moromone Bay	27	21 5S	35 0E
Moron	19	37 7N	5 29W
Moroud, R.	34	4 34S	76 34W
Morpeth	5	55 10N	1 45W
Morra Well	28	22 27N	83 35E
Morrala	23	15 28N	79 58E
Morrer, Loch	6	56 56N	5 35E
‡Morris	32	40 50N	74 40W
Morristown	31	45 50N	61 57W
Morro Redondo	30	24 40N	112 0W
‡Mors	14, 15	56 45N	8 44E
Morschen	9	51 4N	9 36E
Morsit	14	63 25N	13 58E
Morsoe	14, 15	56 50N	9 3E
Mortagne	8	47 0N	1 4W
Mortagne	8	48 30N	0 32E
Mortara	13	45 15N	8 43E
‡Mortas das Rio	34	21 0S	47 0W
Mortchan	17	49 48N	5 13E
Mortes, R.	27	15 5S	12 0E
Mortes das R.	34	9 28S	50 48W
Mortier	17	50 44N	5 46E
Mortlestown	7	52 25N	7 52W
Mortsel	17	51 12N	4 27E
Murumbidgee, R.	35	34 32S	146 0E
Morup	14	57 0N	12 27E
Moruya B.	35	35 57S	150 15E
Morven Hills	6	58 12N	3 45W
Morvern	6	56 37N	5 55W
Mosbierg	14	57 29N	10 17E
Moscow	4, 12	55 40N	37 28E
Moscow, R.	8	55 30N	36 0E
‡Moselle, Depart.	8	49 12N	6 16E
Moselle, R.	8	49 0N	6 10E
Moselle R.	9	50 14N	7 20E
Mosetenes	34	15 32S	66 32W
Mosgrove Creek	7	51 47N	8 48W
Moshevsk	12	59 50N	56 20E
Moshi	28	19 30N	30 30E
Moshowa, R.	29	26 31S	24 30E
Moskenesoe	14	67 57N	12 30E
Moskoluri	20	39 16N	22 15E
‡Mosquito	32	28 0N	81 0W
Mosquito Bay	30	60 30N	77 0W
,, Inlet	30	28 55N	81 0W
,, Lagoon	32	28 48N	80 45W
,, South Lagoon	32	29 10N	81 0W
Moss	29	28 3N	26 0E
Moss Side	7	55 9N	6 25W
Mossoe Lake	14, 15	56 2N	9 48E
Mosseguem	27	29 0N	6 30E
Mossel Bay	29	34 6S	22 7E
Mosselskaia	4, 12	68 29N	32 30E
Mostar	4	43 19N	17 54E
Mosvigen	14	63 33N	10 0E
Moszlavena	11	45 44N	18 14E
Motagua	30	15 43N	88 20W
Motane	31	48 40N	67 39W
Mote	7	33 37N	8 8W
Motiers	18	46 54N	6 37E
Motilla del Palancar	19	39 35N	1 56W
Mottola	13	40 38N	16 57E
Motka B.	12	69 30N	33 0E
Motril	19	36 42N	3 35W
Motta	11	45 45N	12 38E
Mottrup	15	55 18N	9 26E
Moudania	26	40 18N	28 54E
Moudon	18	46 41N	6 49E
Moukanee	29	25 32S	25 30E
Moukden	25	41 40N	123 20E
Moukhtar	27	30 8N	18 59E
Moulins	8	46 37N	3 23E
Moulinette	30	45 2N	74 55W
Moultan	23, 22	30 10N	71 11E
Moulton	32	34 32N	87 22W
Moumbeg R.	7	54 42N	7 45W
Moungulska	22	56 40N	79 30E
Mouni, R.	27	2 15N	12 0E
Moukhtar	27	30 8N	18 95E
Mount Alsadamus	36	32 38N	36 48E
,, Ararat	26	39 50N	40 30E
,, Arden	35	32 0S	138 15E
,, Argentaro	20	42 10N	22 15E
,, Arjish	26	38 30N	35 30E
,, Aroak	26	26 30N	33 20E
,, Babylon	29	34 15S	19 15E
,, Baker	33	48 30N	121 2W
,, Balkan	20	42 45N	26 25E
,, Ballard	7	54 54N	8 43W
,, Bana	11	46 36N	24 23E
,, Brettye	11	45 57N	22 23E
,, Carmel	36	32 50N	35 0E
,, Churchman	35	30 0S	117 45E
,, Croyhan	7	52 48N	6 16W
,, Delphi	21	38 38N	23 50E
,, Desert Isle	32	44 17N	68 30W
,, Diablo	33	37 45N	122 0W
,, Didima	4	32 30N	26 6E
,, Douce	7	53 8N	6 15W
,, Dudas	29	27 56S	16 62E
,, D'Urban	29	25 37S	16 80E
,, Ebal	36	32 20N	35 15E
,, Enamas	26	37 22N	31 0E
,, Ephraim	36	32 7N	35 9E
,, Faraday	35	24 45S	147 0E
,, Fecling	35	29 45S	139 30E

NAMES	MAP	LAT.	LONG.
Mount Fule	35	30 30S	116 16E
,, Gerizim	36	32 15N	35 16E
,, Gifford	30	67 0N	135 30W
,, Gilbert	30	68 0N	137 0W
,, Gilboa	36	32 27N	35 20E
,, Gilead	36	32 11N	35 45E
,, Gingerab	28	18 45N	37 30E
,, Greina	18	46 36N	8 55E
,, Hale	35	26 0S	117 30E
,, Hamilton	7	54 48N	6 57W
,, Hermon (Jebel es Sheik)	36	33 30N	35 50E
,, Hermoso	19	40 6N	6 6W
,, Hood	33	45 0N	121 3W
,, Hopeless	35	29 30S	139 45E
,, Hunter	35	26 30S	136 45E
,, Jefferson	33	44 0N	121 9W
,, Kandhili	21	38 39N	23 38E
,, Kennedy	35	26 15N	147 15E
,, Kennedy	35	30 30S	121 0E
,, Kenneth	35	29 0S	117 30E
,, Kissovo	20	39 40N	22 43E
,, Lebanon	36	33 23N	35 35E
,, Leichardt	35	22 0S	131 15E
,, Leinster	7	52 37N	6 46W
,, Levka	20	35 20N	24 0E
,, Macintosh	35	31 35S	119 0E
,, Mackillop	29	28 32S	17 5E
,, Maconochia	29	28 45S	18 6E
,, Macpherson	35	22 0S	121 45E
,, Magner	35	28 0S	117 0E
,, Matthew	35	26 15S	117 15E
,, Mitchell	29	23 52S	16 40E
,, Nebhin	7	54 6N	9 15W
,, Nebo	36	31 42N	35 50E
,, Nicholson	35	20 30S	119 30E
,, Olympus	20	40 8N	22 10E
,, Olympus	33	47 50N	124 0W
,, Parnassus	21	38 37N	22 30E
,, Peor	36	31 49N	35 42E
,, Pindus	20	39 15N	21 45E
,, Pisgah	36	31 42N	35 40E
,, Pitt	33	42 37N	122 6W
,, Playfair	35	25 15S	147 0E
,, Pluto	35	25 0S	147 0E
,, Rainier	33	47 26N	120 11W
,, Robinson	35	29 49S	121 10E
,, S. Bernard	33	34 2N	117 16W
,, S. Helen	33	46 1N	122 0W
,, S. Marie	17	50 28N	4 11E
,, Santo	20	40 15N	24 10E
,, Shannon	7	52 55N	8 25W
,, Shaste	33	41 46N	123 0W
,, Seir	36	30 58N	35 33E
,, Serle	35	30 30S	139 45E
,, Sitia	20	35 4N	26 6E
,, St. Elias	30	60 14N	141 0W
,, Szombat	11	46 38N	10 11E
,, Tabor	36	32 42N	35 20E
,, Telethrius	21	38 53N	23 8E
,, Temple	7	54 30N	8 27W
,, Thompson	29	23 40S	16 50E
,, Thurus	26	37 0N	33 45E
,, of Velebich	11	44 30N	15 20E
,, Tukhte Soliman	24	31 43N	69 30E
,, Tumbull	35	22 15S	131 30E
,, Vernai	32	40 27N	82 30W
,, Vernon	32	38 20N	88 55W
,, Victor	35	32 15S	139 45E
,, Vilzi	20	41 30N	21 5E
,, Woolaston	35	17 20S	131 45E
Mountains of Judah	36	31 36N	35 1E
Mountgarret Castle	7	52 25N	6 59W
Mountmelick	7	53 8N	7 17W
Mountmorris B.	35	11 25S	123 0E
Mountrath	7	52 59N	7 27W
Moura	19	38 8N	7 24W
Moura	34	1 40S	61 20W
Mourani	22	43 55N	90 43E
Mourao	4, 19	38 20N	7 12W
Mourkill	35	23 47N	82 3E
Mourne Lough	7	54 48N	7 52W
Mourom	4	55 30N	42 0E
Mourzouk	27	25 58N	14 8E
Mouse, R.	30	49 40N	99 30W
Mouser	5	54 15N	2 50W
Mousetrap B.	28	20 30N	37 30E
Moushene	29	26 14S	25 56E
Moushra el Hadja-Mrat	28	15 40N	32 40E
Moussi	27	21 15N	2 0W
Mousul	20, 26	36 20N	43 6E
Mouth of the Amazon River	34	0 10N	49 30W
,, Lambezi	27	18 30S	36 30E
,, Maas or Meuse	16	51 44N	3 37E
,, Nile	28	32 25N	31 0E
,, Volga	12	46 0N	48 20E
Moutier	18	47 18N	7 21E
Mouton	29	32 6S	18 50E
Mouzi	21	38 2N	22 44E
Movill	7	55 9N	7 6W
Moviza	27	13 30S	32 0E
Moy	7	54 26N	6 42W
Moy	6	56 25N	5 53W
Moy	6	56 54N	4 41W

NAMES	MAP	LAT.	LONG.
Moy, R.	7	53 52N	8 57W
Moya, R.	19	39 53N	1 37W
Moyasta	7	52 40N	9 34W
Moyaur	7	53 54N	9 26W
Moyley, Loch	6	57 22N	4 55W
Moylin	7	52 16N	9 0W
Moyn	7	54 14N	9 6W
Moyobamba	34	6 30S	77 3W
Moyrish	7	53 24N	9 42E
Moyserta	7	52 37N	9 43W
Mozambique	27	15 0S	41 0E
Mozambique Channel	27	18 0S	42 30E
Mozdok	4, 12	43 45N	44 19E
Mozelle, R.	17	49 48N	6 1E
Mozr	4, 12	52 0N	29 0E
Mozimba, R.	27	11 40S	37 30E
Mstislavl	4, 12	54 0N	31 38E
Mtzensk	4, 12	53 20N	36 20E
‡Much	24	27 43N	62 30E
Muchairn	6	56 25N	5 16W
Muchamiel	19	38 24N	3 27W
Muchee	24	28 21N	68 6E
Muchnee	24	34 30N	71 15E
Muchow	9	53 43N	12 35E
Muchwenlock	5	52 36N	2 30W
Muck	7	54 20N	9 43W
Muck Isle	7	54 50N	5 43W
Muckarky	7	52 35N	7 46W
Muckish	7	55 5N	8 0W
Mucklari	35	39 51N	20 40E
Muckow	15	53 43N	12 35E
Mudau	9	49 32N	9 13E
Mudge, Cape	29	34 36S	19 7E
Mudhee	24	22 10N	69 13E
Mud Lake	33	41 7N	119 11W
Muduijska	12	65 0N	40 41E
Mueidan	8	42 2N	0 22E
Muez	19	42 41N	2 3W
Muff	7	55 2N	7 18W
Mufira, R.	27	10 25S	26 40E
Mugglesthorpe	5	54 50N	1 20W
Muggorts Bay	7	52 2N	7 34W
Mughar	28	8 58N	39 5E
Mughs	28	24 40N	30 45E
Mughsee	24	28 20N	60 2E
Mugi	34	22 0S	47 33W
Muglitz	11	49 50N	16 51E
Muhahay	28	29 58N	29 0E
‡Muhlenburgh	32	37 15N	87 0W
Muhlhausen	9	51 13N	10 28E
Muhlithal	18	46 43N	8 15E
Muhlrose	10	52 16N	14 29E
Muhlstadt	11	46 37N	13 39E
Muhlstedt	9	51 55N	12 20E
Muhule	22	52 20N	139 30E
Muiden	16	52 20N	5 3E
Muiderberg	16	52 20N	5 7E
Muiron, Isle	35	21 30S	114 12E
Mujacra	19	37 6N	1 53W
Muker	5	54 20N	2 10W
Mukloo, R.	24	25 20N	65 25E
‡Mukran	24	26 35N	62 10E
Muksal	15	54 24N	10 11E
Muktul	23	16 30N	77 35E
Mulan	18	47 14N	8 23E
Mulda, R.	10	51 20N	12 48E
Mulde	9	51 50N	12 17E
Muldocnich, Isle	6	56 55N	7 32W
Mule C.	32	24 33N	81 59W
Mulendorf	15	54 16N	9 52E
Muligrach	6	58 3N	5 21W
Mull of Isla	6	55 40N	6 12W
Mull Island	6	56 27N	5 58W
Mull, Strait of	6	56 35N	5 55W
Mulla Serai	26	37 37N	38 40E
Mullackderick	7	55 3N	8 22W
Mullenbach	11	46 1N	24 5E
Mullet	7	54 14N	10 0W
Mullet Isle	32	27 50N	83 0W
Mullihorn	18	47 7N	9 9E
Mullinahone	7	52 30N	7 29W
Mullinavat	7	52 22N	7 10W
Mullingar	7	53 32N	7 19W
Mulrea	7	53 39N	7 41W
Mulroy Bay	7	55 15N	7 47W
Mulsum	9	53 30N	9 17E
Mulu	19	38 2N	1 33W
Mummoo	24	30 33N	62 45E
Muna	34	9 54S	75 0W
Munchaltorf	18	47 18N	8 42E
Muncheberg	10	52 34N	14 15E
Munchengratz	11	50 30N	15 0E
Mundeah	23	22 28N	80 40E
Mundee	23	31 30N	77 0E
Mundozyee	24	30 32N	65 32E
Mundroor	24	34 35N	70 15E
Mungara	27	10 5N	21 4E
Mung-hoa	25	25 19N	100 25E
Mungilgal	24	28 19N	67 1E
Munich	4	48 7N	11 35E
Munipoura	22	24 47N	94 3E
Munkacs	4, 11	48 22N	22 43E
Mullingar	7	53 31N	7 17W
Muno	17	49 43N	6 12E
Munsingen	18	46 54N	7 33E
‡Munster	7	52 20N	9 0W
Munster	49	51 58N	7 32E
Munster	18	47 11N	8 11E
Munster Bilsen	17	50 56N	5 33E
Munster Geleen	16	51 1N	5 53E
Munsterberg	10	50 35N	17 0E

NAMES	MAP	LAT.	LONG.
Munstereiffel	10	50 34N	6 42E
Muntendam	16	53 8N	6 9E
Muntesha	4	37 10N	28 10E
Munzavera	13	39 26N	9 35E
Munzilgah Kurklekee	24	29 50N	66 40E
Muonio, R.	14	67 50N	23 30E
Muonionicka	12	68 55N	23 40E
Muorki	14	66 26N	21 10E
Murde Barres	8	44 49N	2 40E
Murany	11	48 40N	20 3E
Murat	8	45 5N	2 59E
Murau	11	47 6N	14 10E
Muraz	18	46 17N	6 54E
Murchison, R.	35	27 36S	114 20E
‡Murcia	4, 19	38 2N	1 9W
Murderers' Bay	27	22 13S	43 15E
Murea	19	41 30N	7 21W
Muret	8	43 31N	1 21E
Murfreesboro'	30, 32	35 55N	86 30W
Murg	18	47 8N	9 13E
Murg, R.	18	47 32N	8 55E
Murgenthal	18	47 16N	7 51E
Murgha	24	31 55N	67 10E
Muri	18	46 56N	7 29E
Muritz, Lake	9	53 24N	12 38E
Murmanskoi Bereg	12	68 20N	37 40E
Muro	13	40 43N	15 28E
Murom	12	55 30N	42 0E
Muros	19	42 45N	8 55W
‡Muroutsee	29	25 30S	26 45E
‡Murray	35	32 30S	116 0E
Murray	31	44 7N	77 45W
‡Murray, R.	33	35 35S	146 30E
Murray Firth	6	57 50N	3 30W
Murray Harbour	31	46 6N	62 30W
Murreegh	7	51 58N	9 56W
Murray Maxwell Inlet	30	70 0N	82 0W
Murusura, R.	27	13 5S	29 25E
Murviedro	19	39 39N	0 17W
Musabeg	20	43 43N	27 54E
Muscat	22	23 53N	58 53E
Muscle Isle	32	27 12N	82 40W
‡Muscegee	32	32 25N	84 55W
Musfela	27	9 15N	12 45E
Musgow	27	8 3N	12 56E
Musikoka Lake	31	45 5N	79 20W
Muskerry Mnts.	7	51 54N	9 15W
‡Muskingum	32	40 0N	82 0W
Mussara	20	39 17N	21 27E
Mussel, R.	16	52 54N	7 3E
Musselburg	6	55 56N	3 4W
Mustafa Pacha	20	41 47N	26 10E
Mustafina	12	52 58N	54 46E
Musterlingen	18	47 38N	9 15E
Muszyna	11	49 21N	20 48E
Muttaree Hala	23	25 45N	68 45E
Mutta	23	22 0N	89 25E
Mutten	18	46 59N	9 46E
Mutton Isle	7	52 15N	9 4W
Muttra	23	27 40N	77 35E
Muxima	27	9 10S	14 10W
Muysenburg	29	34 5S	18 20E
Muzzuferabad	23	34 14N	74 12E
My	17	50 28N	5 35E
Mybuluk	24	33 10N	68 40E
Mydan	24	34 14N	66 42E
‡Mydanee	24	28 8N	60 50E
Myetta	28	10 30N	39 50E
Mygind	14, 15	56 24N	10 14E
Mylasa	20	37 18N	27 58E
Mynish Isle	7	53 18N	9 47E
Mynpooree	23	27 12N	79 10E
Myslenice	11	49 45N	19 31E
Myslowice	10	50 15N	18 42E
‡Mysore	22	13 15N	77 0E
Mysore	23	13 30N	76 30E
Mythen Berg	18	47 3N	8 43E
Mytiline	4, 20	39 10N	26 12E
Mytiline Isle	20	39 10N	26 15E
N. Byn	14	65 33N	21 12E
N. Canad Fork	33	37 0N	103 20W
N. Kalix	14	65 55N	23 11E
N. Reede	9	53 4N	7 14E
Naab, R.	9	49 15N	12 59E
Naan-nan-kiang	25	22 50N	108 40E
Naarden	16	52 18N	5 8E
Naas	7	53 14N	6 39W
Naas	7	53 13N	6 40W
Naast	17	50 33N	4 7E
Nabis	29	28 13N	18 37E
Nablous	26	32 12N	35 14E
Nabusan	28	15 45N	30 25E
Nachack Isle	30	58 30N	62 30W
Nachitoches	30	31 55N	93 15W
Nachod	11	50 25N	16 10E
Nacimento	30	36 30N	110 10W
Nadanfoere	22	42 55N	126 30E
Nadasd	11	48 10N	20 15E
Nadaunb	23	31 48N	76 30E
Nadim, R.	22	65 0N	75 0E
Nadir Derbent	20	42 45N	27 25E
Nador	27	34 58N	0 54E
Nadparail	12	59 35N	38 5E
Nadudvar	11	47 25N	21 4E
Nadwornæ	11	48 34N	24 32E
Naestved	15	55 14N	11 48E
Nagaibatzk	12	55 6N	53 1E
Nagasaka	22	32 40N	130 0E
Nagavska	12	47 55N	42 30E
Nageren	22	19 47N	44 10E
Nagore	23	23 47N	87 30E
Nagore	23	27 15N	73 45E
Nagoriv	14	67 25N	36 39E
Nagpoor	23, 22	21 18N	79 19E
Naguera Pillaresa	19	42 10N	0 59E
Naguera Ribagorzana, R.	19	42 9N	0 29E
Nagy Banya	4, 11	47 40N	23 35E
Nagy Koros	11	47 4N	19 49E
Nagy Tapolcsan	11	48 32N	18 10E
Nahefeld	9	49 39N	7 7E
Nahrawan	26	37 16N	42 10E
Nahr el Kebir	26	34 40N	36 10E
N hr, R.	9	49 47N	7 24E
Nahr	15	49 45N	7 21E
Nahuelhuapi Lake	3	41 10S	72 0W
Nai	8	43 14N	0 17W
Nain	31	56 30N	68 0W
Nain	36	32 38N	35 19E
Nairn	6	57 36N	3 53W
‡Nairn	6	57 30N	3 47W
Naist	6	57 48N	5 36E
Najera	10	42 26N	2 47W
Nakamoura	22	37 40N	141 0E
Nakengse	25	22 58N	103 3E
Nakhitchevan	12	46 55N	40 30E
Nakhora	26	33 1N	35 8E
Nakovan	20	43 59N	25 15E
Nakshivan	4, 12	39 18N	45 16E
Nal	24	27 48N	66 10E
Nalabin	26	37 7N	41 0E
Nalasee Mts.	29	27 15S	26 35E
Nachitoches, R.	30, 31	0N	91 40W
Nalda	19	42 18N	2 27W
Naldroog	25	17 54N	76 16E
Naliian	26	39 50N	31 25E
Nalon, R.	19	43 30N	6 8W
Nalowatz	28	20 32N	30 15E
Namca	25	23 18N	117 5E
Namdo	14	59 7N	18 58E
Nameche	17	50 30N	5 2E
Namesto	11	49 20N	19 25E
Namoa Is.	25	23 30N	117 0E
Namoa Har.	25	21 45N	112 0E
Namoor Lakes	22	34 0N	83 40E
Namslau	10	51 5N	17 43E
‡amur	17	50 15N	5 0E
Namur	4, 17	50 28N	4 52E
Nan-chang	25	28 37N	115 59E
Nan-chou-tchin	25	38 41N	100 40E
Nancy	8	48 40N	6 12E
Nancy, R.	35	30 30S	149 56E
Nanden	19	43 7N	8 42W
Nandrin	17	50 34N	5 29E
Nanduy, R.	34	21 15S	54 0W
Nanebis	29	26 58N	18 5E
Nan-fong	25	27 28N	115 10E
Nangan-theou	25	24 58N	102 0E
Nankang	25, 22	25 30N	114 10E
Nan-ki	25	28 52N	105 5E
Nanking	22, 25	32 10N	118 40E
Nanting	25	25 40N	108 40E
Nanni, R.	22	44 50N	125 20E
Nan-ouen-ho, R.	25, 23	54N	96 50E
Nansa, R.	19	43 22N	4 23W
‡Nansemond	32	36 40N	76 30W
Nan-tan	25	25 0N	107 30E
Nan-tchang	25	31 50N	111 44E
Nant	8	44 1N	3 20E
Nantchang	22, 25	28 35N	115 38E
Nantenan	7	52 36N	8 51W
Nantchuen	25	29 10N	107 5E
Nantes	8	47 14N	1 30W
Nantle	5	53 5N	4 20W
Nantua	8	46 10N	5 41E
Nantucket	30	41 5N	70 0W
Nantwich	5	53 7N	2 30W
Nan-yang	25	33 0N	112 30E
Nan-yong	25	25 15N	113 55E
Nao	19	38 44N	0 12E
Napakiang I.	22	26 30N	128 0E
Naphtali	36	32 56N	35 28E
Napier Mt.	35	37 42S	143 28E
‡Naples	13, 4	41 0N	15 0E
Naples	13	40 50N	14 15E
Naples, Gulf of	13	40 35N	14 0E
Napo, R.	34	3 0S	73 50W
Napoleon	30	35 55N	91 5W
Napoli, Gulf of	21	37 8N	23 0E
Napoli de Malvasia	21	36 41N	23 0E
Napoli di Romana	4, 21	37 35N	22 49E
Napoule, Gulf of	8	43 27N	7 0E
Naraes	29	23 9S	17 40E
Narau	7	54 50N	8 28W
Narane	24	29 33N	66 56E
Narbonne	8	43 11N	3 3E
Nardo	13	40 8N	18 2E
Nare	34	6 15S	74 58W
Naree, R.	24	29 20N	67 58E
Naren	7	54 53N	8 25W
Narenta	20	43 58N	17 56E
Narenta, R.	20	43 30N	18 48E
Nares	19	43 4N	4 17W
Narestabad	24	31 0N	60 55E
Nari	24	29 32N	68 15E
Naria	28	7 5S	35 30E
Narim	22	58 50N	81 10E
Narni	13	42 31N	12 31E
Narnol	23	28 5N	76 5E
Naros	29	28 40S	19 30E
Narop, R.	29	24 10S	16 57E
Narova	12	58 29N	28 8E
Narowe	24	29 33N	66 57E
Nartum	9	53 12N	9 13E
Naruan	6	56 1N	6 13W
Narudzod 4,	12	53 28N	54 0E
Narva	4	59 22N	28 2E
Nas	15	57 10N	18 20E
Nas	15	60 26N	9 13E
Nascæ	34	14 30S	74 58W
‡Nash	32	36 0N	78 0W
Nashville	32	36 0N	86 45W
Nashville	30	31 0N	96 57W
Nashville	33	51 2N	98 6W
Nasipin	22	17 40N	121 22E
Naskov	15	54 52N	11 9E
Nassau	4	50 19N	7 42E
‡Nassau	30	30 30N	82 55W
Nassau	32	32 25N	77 0W
Nassau Bay	34	55 30S	67 30W
Nassau, R.	35	15 34S	141 32E
Nasserabad	24	26 22N	62 8E
Naswarabad	24	31 49N	60 38E
Naszera	26	32 45N	35 24E
Naszod	11	47 14N	24 21E
‡Natal	29	30 0S	30 0E
Natal Is.	27	8 25S	48 20E
Natawasauga B.	31	44 30N	80 10W
Natchez	30	31 55N	90 55W
‡Natchitoches	30, 32	31 45N	93 15W
‡Natolia	4	39 0N	31 0E
Natra	14	63 10N	18 25E
Natron Isle	28	30 10N	30 25E
Nattavare	14	66 43N	20 48E
Nattoie	17	50 23N	5 8E
Natuna Is.	22	4 0N	108 0E
Naturaliste, Mt.	35	20 40S	116 0E
Naturaliste, Pt.	35	33 15S	114 50E
Naturalists Ch.	35	25 24S	113 5E
Nau, Cape	13	39 8N	17 30E
Naudeway, R.	32	40 28N	94 55W
Naul	7	53 36N	6 19W
Naumberg	10	51 13N	11 47E
Naumburg	10	51 10N	11 49E
Naumburg	9	51 8N	11 47E
Naumburg	10	51 56N	15 15E
Naundfeld	9	51 13N	13 37E
Naunhof	9	51 17N	12 37E
Nauricata	21	38 13N	20 42E
Naustedal	15	61 35N	5 55E
Nautilus, Is.	4	35 55N	23 14E
Nauvidade	34	11 21S	47 30W
Navahernosa	19	39 36N	4 30W
Navaentre Sound	19	39 36N	5 13W
Navalcarnero	19	40 20N	4 3W
Navalmoral	19	40 31N	4 50W
Navalmoral	19	39 49N	5 30W
Navalvilar	19	39 58N	5 32W
Navamorquende	19	40 8N	4 49W
Navan	7	53 42N	6 42W
Navarino	4, 21	36 51N	21 42E
‡Navarra	19	42 45N	1 40W
‡Navarre and Bearn	8	43 20N	0 50W
Navas	19	37 44N	5 27W
Navas de Tolosa	19	38 21N	3 32W
Naver, Lake	7	58 18N	4 25W
Navera Helvetia	33	38 15N	122 0W
Navia, R.	19	43 25N	6 40W
Navigenza, R.	18	46 11N	7 34E
Navolok	12	62 10N	34 10E
Nawaria	11	49 43N	23 53E
Nawer	24	33 53N	67 20E
Naxia	21, 26	37 8N	25 26E
Naxia, Isle	21	37 5N	25 23E
Nayas Isle	22	1 15N	97 40E
Naz	18	46 40N	6 43E
Nazaire, le	8	47 17N	2 9W
Nazareth	34	7 59S	35 20W
Naze, The	5	51 52N	1 16E
Naze	4	58 0N	7 18E
Neagh, Lough	7	54 35N	6 15W
Neal, R.	35	27 30S	136 10E
Neale	7	53 33N	9 10W
Neang Shan	25	22 25N	113 30E
Neath	5	51 40N	3 43W
Nebka	28	11 59N	37 33E
Neblon, R.	17	50 28N	5 3E
Necau	27	31 0S	7 15E
Ned	14, 15	56 19N	9 19E
Neda	19	43 28N	8 2W
Nedesette	13	45 5N	10 20E
Nedi	28	18 40N	33 40E
Nedjeym Wells	28	19 58N	34 10E
‡Nejid el Aredh	22	25 0N	46 0E
Nedlitz	9	52 6N	12 25E
Nedweditz	11	49 30N	16 20E
Needeu	16	52 9N	6 38E
Neefoo	27	4 35N	8 10W
Neeg	16	52 58N	5 36E
Neeouata, Lake	31	49 20N	74 20W
Neemuch	23	24 30N	75 0E
Neepigou Bay	24	48 57N	88 10W
Neer	16	51 18N	6 59E
Neers	15	53 46N	10 19E
Nees	14, 15	56 24N	8 13E
Neffels	18	47 6N	9 38E
Nefiskoi	26	38 31N	34 47E
Nefus Musa	28	11 45N	38 40E
Negapatam	23	10 40N	79 50E
Negino	12	52 20N	34 19E
Neglia Is.	4	45 7N	14 33E
Negombo	23	7 15N	79 58E
Negrais, Cape	22	16 1N	94 22E
Negralesti	20	45 54N	26 38E
Negresti	20	46 46N	26 18E
Negril, Point	30	18 50N	78 35W
Negrita	20	40 58N	23 25E
Negro's Isle	22	10 0N	123 0E
Negro, R.	34	39 0N	66 0W
‡ Negroland	27	15 0N	10 0E
Negropont I.	4	38 27N	23 38E
Nehcim	9	51 28N	7 55E
Neidenburg	10	53 20N	20 31E
Neilgherry Hills	23	11 30N	76 30E
Neilson	6	55 48N	4 29W
Neiruz	18	46 47N	7 4E
Neisse	10	50 25N	17 15E
Neisse, R.	10	51 35N	14 28E
Neisuchoiji	12	51 35N	24 19E
‡Nekah	27	30 27N	7 28E
Nelee	24	32 25N	69 32E
Nelipina	9	48 30N	23 1E
Nelkier	14	57 34N	10 19E
Nellenbalan	18	46 37N	8 2E
Nellore	23	14 20N	80 5E
Nellore	23	14 28N	80 5E
Nelson	35	33 37S	116 0E
Nelson	30	50 30N	98 0W
Nelson	31	47 2N	65 30W
Nelson, Cape	35	38 29S	141 32E
Nelson, Fort	30	56 0N	100 25W
Nelson, River	30	57 0N	94 0W
Nemao	19	41 8N	7 11W
Nemb Shehr	26	38 38N	34 35E
Nemea	21	37 53N	22 46E
Nemicachinque Lake	31	47 18N	74 40W
Nenagh	7	52 54N	8 7W
Nenagh, R.	7	52 48N	8 5W
Nen, R.	5	52 45N	0 10E
Neneuburg	10	53 40N	18 46E
Nenhuizen	16	52 39N	5 14E
Nentham	6	55 38N	2 33W
Neochori	20, 21	39 23N	20 2E
Neochori	21	38 59N	21 53E
Neochoria	21	38 11N	21 47E
Neochorio	21	38 19N	23 2E
Neopoli	26	41 25N	31 46E
‡ Nepakto	4	38 22N	21 54E
‡ Nepaul	23, 22	27 40N	84 0E
Nephin Mt.	7	54 0N	9 40W
Nepi	13	42 15N	12 23E
Nephjej, R.	30	58 30N	68 50W
Nepiscaw Ho	30	51 0N	76 35W
Nerac	8	44 11N	0 23E
Nerbudda R.	23	22 0N	74 0E
Nerekhta	4, 12	57 25N	40 40E
Neresheim	11	48 46N	10 19E
Neresia	11	43 18N	16 35E
Nermovitza	20	42 10N	27 50E
Nerola	13	42 8N	12 43E
Nerpio	19	38 11N	2 27W
Nersheim	9	48 45N	10 19E
Nertchinsk	22	52 0N	117 0E
Nervion	19	43 20N	3 0W
Nerysske	17	50 50N	4 38E
Nes	16	53 27N	5 43E
Nesegorska B.	12	64 40N	46 12E
Nesh	24	33 3N	66 6E
Ness (Lewis)	6	58 25N	6 15W
Nessack	6	54 45N	4 52E
Nesseby	14	70 18N	28 29E
Nessipitul	11	47 48N	25 20E
Nessourak	20	39 40N	26 9E
Nesswabie, R.	31	45 55N	78 0W
Nesthorn	18	46 25N	7 58E
Nestling Bay	6	60 24N	1 48W
Nesvij	12	53 20N	26 40E
Nethes, R. Gt.	17	51 5N	4 50E
Netra	11	48 18N	18 3E
Nettsthal	18	47 4N	9 2E
Nettuno	13	41 25N	12 40E
Netze, R.	10	53 5N	17 0E
Neu Fradaulz	11	47 54N	25 50E
Neu Gradiska	11	45 16N	17 20E
Neu Moldova	11	44 43N	21 42E
Neu Radna	11	47 23N	25 0E
Neuburg	9	54 1N	11 43E
‡ Neuchatel	18	47 0N	6 50E
Neuchatel	18	46 59N	6 56E
Neuchatel, L.	18	46 55N	6 50E
Neudamm	10	52 47N	15 48E
Neuenburgh	18	47 48N	7 34E
Neuenuk	18	46 54N	7 20E
Neuenhaus	9	52 3N	6 56E
Neuenkirchen	10	51 50N	8 25E
Neuerburg	10	50 2N	6 18E
Neufchâteau	8	48 22N	5 43E
Neufchâteau	17	49 50N	5 27E
Neufchatel	8	49 48N	1 27E
Neufreisten	9	48 39N	7 58E
Neuguen, R.	34	37 30S	69 0W
Neuhaus	11	49 9N	15 0E
Neuhaus	18	46 40N	7 49E
Neuhof	9	53 45N	10 54E
Neukahlden	9	53 46N	12 48E
Neukirchen	18	47 42N	8 30E
Neukrug	10	54 23N	19 32E
Neuland	9	53 46N	9 20E
Neumanster	15	54 4N	10 1E
Neumarkt	11	49 26N	19 59E
Neupont Forges	17	50 5N	5 9E
Neuque, R.	34	38 40S	69 4W
Neurburg	9	50 4N	6 17E
Neus	16	51 43N	6 43E
Neusaltz	10	51 55N	15 43E
Neuse, R.	32	35 56N	78 29W
Neusiedler See	11	47 45N	16 45E
Neuslettin	10	53 43N	16 40E
Neusohl	11	48 40N	19 4E
Neustadt	9	52 27N	9 28E
Neustadt	14	54 6N	10 55E
Neustadt	9	51 32N	10 56E
Neustadt	16	50 4N	4 53E
Neustadt	10	51 1N	7 14E
Neustadt	10	50 20N	17 38E
Neustadt	9	53 28N	11 32E
Neustadtel	10	51 46N	15 47E
Neustadtel	11	45 48N	15 11E
Neutral Ground	28	30 30N	25 80E
Neuville	18	47 4N	7 4E
Neuville	17	50 10N	4 27E
Neuville	17	49 56N	5 28E
Neuvillers	17	48 54N	5 21E
Nevada City	33	45 25N	113 0W
Neve	30	62 56N	35 56E
Nevel	4, 12	56 4N	29 58E
Nevele	17	51 4N	3 33E
Nevers	8	47 0N	3 10E
Nevesigne	20	43 19N	18 4E
Nevil Is.	22	3 7N	131 28E
Nevill Bay	30	62 15N	94 15W
Nevin	5	52 50N	4 32W
Nevish, Loch	6	57 0N	5 35W
Nevrekop	20	41 32N	23 54E
New Abbey	6	54 57N	3 37W
‡ Albion	30	42 0N	123 0W
,, Alresford	5	51 6N	1 10W
,, Archangel	30	57 0N	135 45W
,, Berlin	32	40 58N	77 0W
,, ‡Biscay	17	28 15N	106 36W
,, Bliss	7	54 9N	7 8W
,, Bolingbroke	5	53 8N	0 3W
,, Brandenburg	9	53 18N	13 10E
,, Britain	22	6 30S	150 0E
,, Brunswick	32	46 30N	66 45W
,, Caledonia	35	21 30S	166 30E
,, ‡California	36	35 0N	117 0W
,, ‡Castile	19	39 43N	3 40W
,, ‡Cornwall	30	51 30N	125 30W
,, ‡Georgia	30	47 30N	122 0W
,, Granada	34	5 0N	73 0W
,, Guinea	35	5 0S	140 0E
,, ‡Hampshire	30	44 0N	71 30W
,, ‡Hantam	29	30 45S	26 22E
,, ‡Harbour	7	53 14N	8 45W
,, Holland	5	53 43N	0 20W
,, Horton	31	45 40N	64 32W
,, Inn	7	53 18N	8 30W
,, Ireland	22	4 0S	152 30E
,, ‡Jersey	32	40 30N	74 30W
,, London	32	41 22N	72 15W
,, London	31	46 34N	63 37W
,, Madrid	10	36 30N	89 30W
,, ‡Mexico	30	34 30N	105 10W
,, Mexico	32	32 59N	91 0W
,, ‡Norfolk	30	57 0N	130 0W
,, Orchard	32	37 18N	84 29W
,, Orleans	30	30 7N	90 0W
,, Provideuce	32	25 0N	77 10W
,, Radnor	5	52 15N	3 10W
,, Romney	5	50 58N	0 56E
,, Ross	7	52 24N	5 56W
,, Sandee	11	49 37N	20 45E
,, ‡Santander	30	25 0N	99 30W
,, Segovia	30	13 50N	86 40W
,, ‡Somerset	30	73 30N	95 0W
,, ‡South Wales	35	27 0S	147 0E
,, Streltz	9	15 53 20N	12 55E
,, ‡York	30	48 0N	75 0W
,, York	30, 32	40 40N	74 0W
,, York	33	37 57N	122 10W
,, York Har.	32	40 30N	70 0W
,, Zealand	35	40 0S	173 0E
Newark	5	53 5N	0 50W
Newark	32	40 58N	78 12W
Newark	31	43 18N	79 10W
Newark on Trent	5	53 7N	0 51W
Newberne	32	35 3N	77 10W
‡Newbery	32	34 15N	81 20W
Newbi	7	54 11N	6 48W
Newbiggen	5	55 10N	1 33W
Newborough	5	55 5N	2 10W
Newbridge	7	53 23N	7 48W

NAMES	MAP	LAT.	LONG.
Newbridge	7	53 45N	8 58W
Newburg	32	41 30N	74 5W
Newbury	5, 6	51 25N	1 17W
Newcastle	7	53 18N	6 31W
Newcastle (Meath)	7	52 26N	9 2W
Newcastle	7	54 11N	5 53W
Newcastle (Down)	7	53 4N	6 4W
Newcastle	5	54 59N	1 37W
Newcastle	30	45 50N	78 30W
Newcastle B.	35	10 55S	142 40E
Newcastle (Up. Canada)	30	43 59N	77 50W
Newcastle	35	33 0S	151 47E
Newcastle Emlyn	5	52 1N	4 20W
Newcastle-under-Lyne	5	52 55N	2 10W
Newerk	9, 15	53 56N	8 30E
Newfoundland	30	49 0N	56 0W
Newgrove	7	54 1N	6 58W
Newhaven	5	50 47N	0 2E
Newhaven	32	41 20N	72 59W
Newhaven	7	53 39N	6 12W
Newlands	5	54 44N	3 20W
Newmacher	6	57 17N	2 14W
Newmalton	5	54 10N	0 50W
Newman	32	33 19N	84 57W
Newmarket	5	52 15N	0 25E
Newmarket	7	52 13N	8 58W
Newmarket	7	52 29N	7 18W
Newmarket (U.C.)	31	44 0N	79 35W
Newmarket	33	45 80N	123 10W
Newnham	5	51 48N	2 30W
Newpark	7	52 28N	6 21W
Newoark	7	53 62N	8 50W
Newport	5	52 47N	2 12W
Newport	5	51 34N	2 68W
Newport	7	53 53N	9 30W
Newport	6	56 26N	2 68W
Newport	30	38 3N	76 59W
‡Newport	32	41 30N	71 27W
Newport	7	52 43N	8 22W
Newport (Isle of Wight)	5	50 43N	1 15W
Newport Bay	31	45 4N	64 1W
NewportPagnell	5	52 5N	0 44W
Newport Pratt	7	53 67N	9 24W
Newry	7	54 6N	6 15W
Newry Canal	7	54 23N	6 13W
Newton	5	53 15N	0 50W
Newton	5	53 28N	2 40W
‡Newton	30	33 40N	84 0W
Newtoncunningham	7	55 0N	7 32W
Newton Glens	7	55 5N	5 55W
Newtown	5	52 30N	3 20W
Newtown	7	52 24N	7 53W
Newtown	7	53 50N	6 54W
Newtown	7	52 55N	7 28W
Newtown	7	53 5N	6 4W
Newtown	7	52 13N	7 20W
Newtown	7	53 43N	6 13W
Newtown	6	56 3N	4 17W
Newtown	7	54 28N	6 12W
Newtownards	7	54 36N	5 37W
Newtownbarry	7	52 41N	6 53W
Newtownbreda	7	54 32N	5 56W
Newtownbutler	7	54 13N	7 23W
Newtownclifton	7	53 31N	9 55W
Newtownforbes	7	53 45N	7 45W
Newtownhamilton	7	54 11N	6 30W
Newtownlimavady	7	55 5N	6 53W
Newtown	7	53 40N	7 50W
Newtown	7	53 44N	8 32W
Newtownstewart	7	54 45N	7 20W
Newtownstewart	6	54 57N	4 25W
Nexeloe	15	55 47N	11 19E
Neyda, R.	12	59 50N	63 0E
Neyland	5	51 43N	5 0W
Neyva	34	3 11N	75 30W
Nezib	26	36 56N	38 0E
Nezperces	33	47 0N	115 0W
Ngan-chan	25	26 17N	105 59E
Ngan-fou	25	27 20N	114 29E
Ngan-hoa	25	28 15N	111 39E
Ngan-hong	25	33 45N	119 20E
Ngan-keou	25	36 20N	119 29E
Ngan-kiangse	25	27 20N	110 19E
Ngan-ki	25	30 39N	119 19E
Ngan-kin	22, 25	30 39N	116 35E
Ngan-lo	25	31 10N	112 32E
Ngan-ping	25	22 43N	106 39E
Ngan-su	25	38 59N	115 21E
Ngan-tin	25	35 39N	104 25E
Ngan-tin	25	37 19N	109 20E
Ngan-ton-sei	25	35 15N	119 40E
Ngan-yuen	25	25 23N	115 20E
Ngan-ye	25	30 12N	105 15E
Ngen-ping	25	22 15N	112 0E
Ngen	25	37 10N	116 20E
Nghet Pyan	25	22 40N	96 22E
Ngin-ho-tchin	25	35 29N	103 0E
Nginsaipou	25	37 22N	107 39E
Ngiu-tcin-so	25	30 59N	120 25E

NAMES	MAP	LAT.	LONG.
Ngi-tchuen	25	36 5N	109 55E
Ngoni	25	27 20N	102 46E
Ngo-tou	25	27 39N	103 0E
Nhing-hai	25	29 25N	121 0E
Nhing-tou	25	26 26N	115 41E
Niagara	30	43 0N	81 0W
‡Niagara	31	43 0N	80 0W
Niagara Falls	32	43 5N	78 59W
Niagara Fort	31	43 19N	79 4W
Niais	29	23 10S	17 51E
Niangua, R.	32	37 45N	93 0W
Niata	21	36 55N	22 50E
Niatzu	20	47 8N	26 11E
Niazeptrovsk	4	56 10N	59 38E
Nibe	14, 15	56 58N	9 39E
Nicaragua	30	12 0N	86 0W
Nicaragua L.	30	31 40N	85 0W
Nicaria	21, 26	37 35N	26 15E
Nicastro	13	39 4N	16 20E
Nice	4	43 41N	7 16E
Nicheauon Lake	30	53 0N	69 0W
‡Nicholas	30	38 25N	83 50E
‡Nicholas	30	38 25N	80 40E
Nicholas, St.	20	37 57N	23 23E
Nicholas, St.	17	51 10N	4 8E
Nickerie Fort	34	6 0N	56 59W
Nickol Bay	35	20 42S	116 28E
Nicobar I. Great	22	7 30N	94 0E
Nicobar I. Little	22	7 20N	94 50E
Nicolai	18	46 9N	7 48E
Nicolet, R.	31	46 10N	72 0W
Nicopolis, Rivers of	21	39 1N	20 45E
Nicosia	26	35 5N	33 15E
Nicotera	13	38 34N	15 53E
Nicoya	30	10 0N	84 55W
Nicoya G.	30	30 0N	84 30W
Nidau	18	47 8N	7 14E
Nidd, R.	5	54 5N	1 15W
Nidden	12	55 18N	20 41E
Niderdorf	18	47 24N	7 45E
Niebert	16	53 11N	6 19E
Niebla	19	37 24N	6 31W
Niedamow	10	54 6N	18 8E
Niedeggen	16	50 46N	6 25E
Niederwald	18	46 27N	8 14E
Niederwyl	18	47 18N	7 52E
Niegleve	9	53 46N	12 22E
Niel	17	51 2N	5 38E
Niemen, R.	10	53 5N	25 45E
Niemen, R.	12	55 10N	23 10E
Niemirow	11	50 7N	23 21E
Niendorf	9	53 21N	10 53E
Nieuberg	9	52 38N	9 12E
Nieuport	17	51 8N	2 45E
Nieuveen	16	52 12N	4 45E
Nieuwe Fort	16	53 11N	17 13E
‡Nieuwveld, Bergen	29	32 15S	22 20E
Nieuwekerke	17	50 45N	2 49E
Nieuwenhoorn	16	51 51N	4 0E
Nieuwold	16	53 17N	6 59E
Nieuwpoort	16	51 55N	4 53E
Nieuwkoop	16	52 9N	4 47E
Nieuwkerk	16	51 50N	4 53E
‡Nièvre, Dept.	8	47 13N	3 30E
Niewe Kr.	29	30 45S	25 0E
Nigaae Villages	31	47 20N	65 10W
Nigdeh	26	37 58N	34 46E
Niger, R.	27	10 30N	7 10W
Niger Isle	35	13 12S	143 30E
Nigritia	27	14 0N	5 0E
Nihiforovska	12	60 30N	41 19E
Nij. Achiubensk	12	48 42N	44 59E
Nij. Fgorlitzk	12	46 39N	40 20E
Nij. Lozova	12	49 5N	40 30E
Nij. Mamon	12	50 5N	40 21E
Nij. Tchirska	12	48 25N	43 3E
Nij. Zolotitzk	12	65 50N	40 46E
Nijar	19	36 54N	2 17W
Nijne Inhatskaia	22	63 50N	89 20E
Nijne Karleby	4, 12	63 30N	22 30E
Nijnei Novgorod	4, 12	56 10N	44 25E
Nijnei Toungouska, R.	22	56 35N	163 0E
Nikaria Is.	4	37 35N	26 12E
Niki	27	10 22N	3 9E
Nikiforoyska	12	60 30N	41 19E
Nikolsburg	9	48 47N	16 38E
Nikol Karamish	12	41 25N	44 45E
Nikolaev	12	46 55N	32 10E
Nikolin	20	44 34N	16 13E
Nikolsk	4, 12	59 10N	45 50E
Nikolsk Perm	12	59 0N	45 40E
Nikolskoe	12	57 13N	36 19E
Nikolskoe	12	60 19N	44 11E
‡Nikoping	14	59 0N	17 0E
Nikopolis	4, 12	43 44N	24 56E
Nikear	26	40 29N	37 5E
Niksiki	20	42 49N	12 11E
Nile, R.	28	26 45N	34 30E
Nilly, Lough	7	54 16N	7 50W
Nillandous	22	3 20N	73 20E
Niman	22	46 30N	133 40E
Nimburg	11	50 11N	15 2E
‡Nimeanai	27	1 0S	33 0E
Nimok	20	47 3N	26 59E

NAMES	MAP	LAT.	LONG.
Nimrudtagh	26	38 35N	41 28E
Nimptsch	10	50 35N	16 50E
Ning	25	24 21N	103 1E
Ning	25	35 30N	108 40E
Ning-hae	25	37 30N	122 30E
Ning-hai-wei	22	38 30N	105 51E
Ning-koue	25	31 0N	118 39E
Ningoota	22	44 30N	129 5E
Ningpo	25	29 50N	121 35E
Ning-sia	25	38 30N	105 63E
Ning-yae-ing	25	29 2N	102 27E
Ning-yuen	25	40 40N	120 39E
Nin-Kiang	25	35 30N	106 19E
Nio	21, 26	36 42N	25 16E
Nio Isle	21	36 42N	25 16E
Niokta	12	63 45N	35 20E
Nion	18	46 23N	6 14E
Niort	8	46 27N	0 26W
Niphon, Isle	22	36 40N	138 0E
Nipisiguit, R.	31	47 25N	66 0W
Nipissing, Lake	30	46 50N	79 50W
Nirh	24	28 10N	67 0E
Nirrow	24	34 44N	69 22E
Nisari	26	36 35N	27 11E
Nishnebatono, R.	32	41 0N	95 0W
Nisi	21	37 0N	22 3E
Nismes	8	43 50N	4 23E
Nissa	4, 20	43 18N	22 8E
Nissard	14	57 1N	13 23E
Nissum	14, 15	56 19N	8 13E
Nissum Fiord	14, 15	56 22N	8 10E
Nistad	12	61 14N	21 25E
Nisvoro	20	40 30N	23 44E
Nisyro Is.	20	36 37N	27 10E
Nit-chakeou	25	39 2N	117 45E
Nitzgal	12	56 20N	26 20E
Niu-yang	25	33 0N	111 59E
Niuy, L.	7	54 20N	7 45W
Nivelles	17	50 36N	4 20E
‡Nivernois	8	47 0N	3 30E
Nivia, R.	22	60 30N	116 0E
Niva	14	67 3N	22 22E
Niyang	25	32 50N	113 20E
Nizabad	4	41 30N	48 48E
Nizampatam	23, 22	15 55N	80 39E
Njurunda	14	62 15N	17 21E
Noanimish	7	54 53N	8 33W
Noavelle	17	50 24N	3 58E
Nob	36	31 52N	34 52E
Nobambee	29	28 10S	31 24E
Nobbor	7	53 51N	6 45W
Nocera	13	40 45N	14 37E
Nocera	13	43 8N	12 48E
Nocero	13	39 10N	16 10E
Nœs	14	59 20N	10 41E
Noesne Is.	14	66 10N	13 6E
Noethot	14	60 0N	8 19E
Nofroden	20	44 5N	25 10E
Nogales di, R.	19	38 45N	6 38W
Nogath, R.	10	54 10N	19 5E
Nogent sur Seine	8	48 30N	3 33E
Nogent le Rotreau	8	48 22N	0 54E
Nogueira	34	3 30S	65 1W
Noirmoutier Island	8	46 58N	2 11W
Noiseaux	17	50 20N	5 23E
Noja	13	41 2N	16 59E
Noga	13	40 0N	16 21E
Nokeuen	12	68 24N	38 2E
Nokile	24	31 54N	61 42E
Nokuneen, Kraal	29	26 57S	25 5E
Nola	13	40 55N	14 32E
Nola	13	44 12N	8 24E
Nolinsk	4	57 37N	50 16E
Nollers	9	53 20N	8 54E
Nomali	21	38 42N	20 39E
Nombre de Dios	30	41 0N	113 0W
Nonaspe	19	41 13N	0 40E
Nonceveux	17	50 33N	5 44E
Noorderwyck	17	51 8N	4 51E
Noord Hoek	29	34 10S	18 10E
Noordwelle	16	51 43N	3 48E
Noordwykerhout	16	52 18N	4 29E
Noordwykbinnen	16	52 15N	4 28E
Noorgtil	24	34 41N	71 41E
Noori	28	18 25N	32 14E
Noorpoor	23	32 14N	76 0E
Noorzyes	24	32 40N	62 30E
Nooshky	22	29 50N	64 47E
Nootka Sound	30	49 30N	126 30W
Noping	9	48 20N	12 54E
Nora	14	62 52N	18 19E
Norboved	15	55 59N	9 24E
Nordbadsted	15	54 44N	9 8E
Nordborg	15	55 5N	9 45E
Nordbye	15	55 23N	8 23E
Nordbye	15	55 57N	10 33E
Nord6n	9	53 36N	7 13E
Nordenbroe	15	54 47N	10 45E
Nordeney	9	53 43N	7 11E
Norderhang	14	60 9N	10 20E
Nordhausen	4	51 33N	10 47E
Nordheim	9	51 40N	9 58E
Nordhorn	9	52 26N	7 4E
Nordkun	14	71 0N	27 20E
‡Nordland	14	68 0N	10 0E

NAMES	MAP	LAT.	LONG.
Nordmaling	14	63 30N	19 39E
Nordmiole	14	63 36N	20 19E
Nordorf	15	54 13N	9 51E
Nore, R.	4	52 39N	7 10E
Nore	14	60 10N	9 9E
Norfolk	32	36 45N	76 5W
Norfolk	31	42 50N	80 46W
Norfolk Is.	35	29 10S	169 30E
Norgaro	8	43 47N	0 1W
Norgh	16	53 4N	6 25E
Norhaa	14, 15	56 54N	8 28E
Norholm	15	55 41N	8 36E
‡Normandie	8	48 55N	0 5W
Normark	12	61 45N	21 40E
Normoutier	8	47 0N	2 15W
Nornes	12	62 41N	21 20E
Noromme	15	56 11N	8 36E
Norop	15	55 41N	8 36E
Norovtchat	12	54 5N	43 40E
Norpitch Lake	22	65 20N	177 0E
Norridgewock	32	44 35N	69 35W
Norrtelge	14	59 45N	18 45E
North Amsterdam	34	6 25N	57 30W
North Bay	30	63 0N	70 0W
„ ‡Beveland	16	51 35N	3 47E
„ Birmingham	7	52 35N	7 37W
„ Bork	15	55 49N	8 19E
„ ‡Brabant	16	51 37N	5 0E
„ Brittas	7	53 6N	7 8W
„ Canal, Gt.	17	51 13N	5 6E
„ Cape	25	25 30N	121 18E
„ Cape	4, 15	71 7N	25 40E
„ Cape	34	54 59S	38 3W
„ Cape (Icel.)	4	66 50N	22 30W
„ Cape (Pr. Ed. Isle)	30	47 5N	64 16W
„ ‡Carolina	32	35 32N	79 30W
„ Charlton	5	55 30N	1 50W
„ ‡Devon	30	75 0N	87 0W
„ ‡District	31	46 0N	61 20W
„ ‡East Dist.	31	46 40N	60 40W
„ East Providence Channel	32	25 35N	76 30W
„ Foreland	5	51 25N	1 25E
„ Fork	30	42 0N	105 0W
„ ‡Greenland	10	72 30N	45 0W
„ Hesket	5	54 47N	2 50W
„ ‡Holland	16	52 30N	4 45E
„ Igmand	11	47 33N	17 53E
„ Ikland	11	46 32N	24 29E
„ Isle	35	15 40S	137 25E
„ Isles	25	38 9N	120 50E
„ Tn. Bellew	7	53 29N	8 34W
„ Tn. Daly	7	53 10N	8 27W
„ Tn. Forbes	7	53 46N	7 48W
„ Tn. Stewart	7	54 42N	7 24W
„ Jvany	11	47 24N	20 53E
„ Kallo	11	47 51N	21 42E
„ Keverez	11	45 38N	21 24E
„ Kilkinda	11	45 48N	20 35E
„ Konstantinov	12	49 35N	27 45E
„ Leach	5	51 50N	1 48W
„ Novgorod	12	56 9N	44 21E
„ Park	33	40 45N	107 15W
„ Point	31	47 4N	60 25W
„ R.	30	51 30N	60 30W
„ Sea	4	55 0N	3 0E
„ ‡The	8	50 35N	3 0E
„ Banovcze	11	44 57N	20 25E
„ Berezna	11	48 51N	22 26E
„ Bielitza	12	52 20N	31 2E
„ Byn	14	65 33N	21 12E
„ Enyed	11	46 22N	23 42E
„ Feny	11	45 56N	19 50E
„ Helmonsod	11	48 28N	14 19E
„ Reede	15	53 4N	7 14E
„ Riding	5	54 20N	1 30W
„ Rocze	11	43 34N	20 10E
„ Ron	14	57 22N	11 3E
„ Sieverskoi	12	51 59N	33 39E
„ Shields	5	55 7N	1 50W
„ Sink	11	45 54N	24 48E
„ Snede	14	56 59N	9 25E
„ Sunderland	5	55 35N	1 40W
„ Szlatna	11	48 30N	19 10E
„ Territory	35	15 30S	132 30E
„ Trondheim	14	64 30N	12 20E
„ Tyne	5	55 10N	2 10W
„ Walsham	5	52 50N	1 43E
„ Walsingham	5	52 54N	0 52E
„ Weert	16	51 18N	5 40E
Northallerton	5	54 32N	1 20W
Northampton	5	52 15N	0 50W
Northeast Cape	22	78 15N	105 0E
‡Northumberland	30	50 0N	66 56W
Northumberland, Cape	35	37 58S	140 30E
‡Northumberland	35	33 18S	151 20E
‡Northumberland	31	49 20N	69 0W
Northumberland	5	55 15N	2 0W
Northumberland I.	35	21 50S	150 40E
Northwest Cape	35	21 40S	114 0E

NAMES	MAP	LAT.	LONG.
Northwest Providence Channel	32	26 5N	78 30W
Northwich	5	53 17N	2 30W
Norton Plains	35	21 30S	120 0E
Norton Sound	30	64 30N	162 30W
Norwalk	32	41 14N	82 36W
‡Norway	4	64 0N	16 0E
Norwich	31	43 0N	80 46W
Norwich	5	52 39N	1 15E
Norwich	32	43 40N	72 28W
Noss Isle	6	60 15N	1 7W
Nossen	9	51 4N	13 17E
Nostril, R.	29	31 50S	29 39E
Nostrup	15	55 44N	11 1E
Notarchucky	30	33 34N	88 30W
Notch	24	25 35N	62 10E
Noto	13	36 55N	15 5E
Notozera L.	12	68 30N	31 40E
Notre Dame Bay	10	49 40N	55 30W
Nottawasaga Bay	32	44 45N	80 5W
‡Nottaway	30	37 10N	78 0W
Notteback	15	57 12N	14 14E
Nottingham	5	52 55N	1 10W
Nottingham Island	30	63 10N	78 20W
Notway, R.	32	50 20N	77 0W
Noucha	12	40 55N	47 30E
Noun	27	28 30N	10 8W
Noura	22	51 6N	71 0E
Nourses, R.	27	17 10S	13 15E
Noust Sapelesa	12	64 9N	57 11E
Nou-tchou	25	21 15N	110 55E
Nouvelle, La	8	43 3N	3 4E
Nouville	17	50 42N	5 26E
Nov. Bielitsa	4, 12	52 20N	31 7E
Nova	11	46 40N	16 52E
Nova Berda	20	43 40N	21 53E
Nova Ladoga	12	60 10N	31 40E
‡Nova Scotia	30, 32	44 0N	66 0W
Nova Shamachi	12	40 25N	48 30E
‡Nova Zemlia	12	70 40N	55 0E
Novaia	20	41 24N	20 21E
Novallo	19	42 4N	7 9W
Novara	4	45 25N	8 38E
Novasil	12	53 5N	36 45E
Novegno Mountains	13	45 52N	11 10E
Novelda	19	38 22N	0 50W
Novelle	17	50 5N	5 45E
Noventa	13	45 40N	12 34E
‡Novgorod	12	59 0N	35 40E
Novgorod	12	58 30N	31 2E
Novgrad Volinsk	12	50 40N	27 10E
Novi Bazar	20	42 49N	20 35E
Novi	13	44 48N	8 52E
Novi	11, 20	44 59N	16 18E
Novich	20	44 34N	18 4E
Noville	18	46 23N	6 54E
Novita	34	5 0N	76 59W
Novo Coimbro	34	19 59S	57 59W
„ Monte Furo	34	3 45S	58 5W
„ Moskovsk	4	48 42N	35 27E
„ Rodondo	27	11 30S	13 40E
Novochopersk	4, 12	51 5N	41 35E
Novodvinsk	12	64 50N	40 41E
Novomirgorod	4	49 0N	31 40E
Novorjev	12	57 7N	29 2E
Novoselo	20	44 45N	19 29E
Novosergievsk	12	52 18N	53 40E
Novozyvkov	12	52 28N	32 10E
Nowahet	28	23 3N	32 40E
Nowemiaslo	12	51 40N	20 40E
Nowemiasto	12	50 20N	21 0E
Noya	19	42 48N	8 46W
Noya Bay	19	42 44N	8 54W
Nozeroy	8	46 48N	6 2E
N. S. de Rocio	19	37 9N	0 29W
N. S. do Carmo	34	0 22N	61 42W
N. S. do Caldas	34	0 2N	66 0W
N. S. do Desterro	34	27 30S	48 15W
N. S. Miklos	11	40 1N	20 45E
Nu Gariep, or Cradock R.	29	29 45S	25 5E
Nuba	28	10 58N	28 45E
Nubapis	29	24 36S	18 5E
Nubi	20	40 28N	25 30E
‡Nubia	28	18 0N	34 0E
Nuchel	9	54 13N	10 30E
Nuddingah	23	23 20N	89 30E
Nueikiang		29 40N	105 12E
Nuevo Gulf	34	42 10S	64 30W
Nuez	19	39 46N	4 17W
Nufenen	18	46 32N	9 14E
Nufunen	18	46 28N	8 28E
Nugeena	23	29 30N	78 35E
Nugor	24	25 21N	61 9E
Nuibip, R.	29	26 43S	17 5E
Nui-kiang	25	29 10N	105 15E

NAMES	MAP	LAT.	LONG.
Nui-yang	25	33 10N	111 69E
Nukasusuktok Isle	30	57 29N	62 25W
Nukti	28	14 16N	26 39E
Nuland	16	51 45N	5 26E
Nulgoonda	22	17 9N	79 6E
Numansdorp	15	51 44N	4 27E
Numeea	25	24 47N	96 3E
Numetbi	11	47 43N	22 5E
Nunar Soak	30	62 25N	42 15W
Nuneaton	5	52 32N	1 25W
Nunen	15	51 28N	5 34E
Nunhez, R.	27	11 0N	15 0W
Nunivack Isle	30	60 0N	166 0W
Nunojest	20	45 19N	25 7E
Nunspeet	15	52 22N	5 48E
Nuovo	13	40 20N	9 25E
Nurmis	12	53 25N	29 0E
Nurmool	24	29 5N	65 30E
Nurney	7	53 46N	6 53W
Nurwur	23	25 40N	77 55E
Nur-yoot	24	33 42N	70 53E
Nusserabad	23	26 12N	74 45E
Nusserabad	23	21 3N	75 40E
Nuttletartick	30	58 50N	63 0W
Nuys	9	51 14N	6 41E
Nuyts	35	35 7S	116 52E
Ny	14	60 22N	13 25E
NyaKopparberg	14	59 44N	15 20E
Nybygge	14	62 41N	13 52E
Nycord	15	55 4N	12 13E
Nye	15	54 53N	8 43E
Nye Heynhut	30	53 59N	52 0W
Nyekiobing	15	54 46N	11 53E
Nykiobing	15	55 56N	11 40E
Nyemindegal	15	55 56N	8 10E
Nyested	15	54 39N	11 45E
Nyewier	16	53 23N	6 4E
‡Nyfi	27	9 45N	6 10E
Nyir Adony	11	47 38N	21 50E
Nyir Bator	11	47 47N	22 2E
Nykerk	16	52 13N	5 29E
Nykoping	14	58 45N	17 15E
Nykyrka	14	58 35N	15 15E
Nymegen	16	51 50N	5 49E
Nymphford	7	54 12N	8 35W
Nystad	4	61 14N	21 30E
O. Bierum	16	53 14N	5 30E
O. Bierland	15	51 49N	4 24E
O. Connaught	6	53 12N	6 9W
O. Kalix	14	66 26N	22 41E
O. Tornea	14	66 15N	23 39E
Oadby	5	52 37N	1 6W
Oakham	5	52 45N	0 48W
Oakhampton	5	50 44N	4 1W
‡Oakland	30	42 40N	83 40W
Oamba	27	7 0S	15 0E
Oanea, R.	7	64 57N	8 15W
Oanop, R.	29	23 15S	17 50E
Oasis of Selima	28	21 0N	29 0E
‡Oaxaca	30	17 7N	96 30W
Oaxaca	30	16 56N	97 40W
Ob	18	47 15N	7 41E
Ob. Beslingen	17	50 14N	6 38E
Ob. Buchsiten	18	47 19N	7 46E
Ob. Glatt	18	47 27N	8 30E
Ob. Matt	18	46 58N	7 44E
Ob. Reid	18	46 34N	7 25E
Ob. Reid	18	46 44N	7 58E
Ob. Repen	17	50 49N	5 29E
Ob. Runligen	18	46 59N	7 15E
Ob. Stocken	9	52 26N	9 40E
Ob. Vaz	18	46 42N	9 30E
Ob. Villach	11	46 57N	13 12E
Ob. Woels	11	47 12N	14 18E
Ob. Wyler	18	47 30N	7 33E
Oba	24	34 45N	63 20E
Oba	24	33 23N	68 22E
Oban	6	56 25N	5 29W
Obe, R.	22	56 0N	83 30E
Obe, Gulf of	22	69 0N	73 0E
Obeid	28	13 14N	30 10E
Obeida	26	36 46N	40 43E
Obeiha	28	13 39N	32 29E
Ober and Unter Engadin	18	46 34N	9 51E
‡Oberland	18	46 50N	9 15E
Oberlangen	9	52 51N	7 14E
Oberreid	18	47 21N	9 33E
Obersd	18	46 52N	7 19E
Obersitzko	10	52 43N	11 30E
Obertyn	11	48 40N	25 1E
Oberwald	18	46 33N	8 21E
Oberwyl	18	47 8N	7 26E
Oberwyl	18	46 53N	8 17E
Obian	4, 12	51 10N	36 26E
‡Obion	30	36 20N	88 15W
Obidos	19	39 19N	9 7W
Obisfelde	10	52 24N	11 1E
Obkirch	18	47 9N	8 8E
Oboe, Isle	28	11 0N	43 16E
Obona	19	43 20N	6 26W
Obornik	10	62 40N	11 49E
Oboyan	12	51 9N	36 25E
Obra, R.	10	52 25N	11 40E
Obra Marsh	10	52 7N	16 10E
Obre, R.	10	52 20N	11 10E
Observatory Inlet	30	55 5N	129 0W
Obukovsk	4, 12	57 55N	50 5E
Oburzia	20	44 11N	23 1E
Obva	4, 12	58 30N	54 50E
Oca	19	42 47N	3 21W
Ocana	19	39 56N	3 30W
Ocana	34	8 3N	73 30W
Ocataboola L.	32	31 30N	91 10W
Occbiobello	11	44 59N	11 36E
Ochlensdorf	15	54 22N	11 6E
Ocbrida	20	41 12N	20 49E
Ochrida Lake	20	41 5N	20 48E
Ocbsenking	15	53 42N	9 59E
Ocker, R.	9	52 28N	10 22E
Ocklawaha, R.	32	23 45N	82 0W
Ocklockke B.	32	30 0N	84 30W
Ocklockonnee	30	30 0N	84 36W
Ocmulgee, R.	32	31 55N	83 0W
Ocona	34	15 26S	72 47W
Oconee, R.	32	32 15N	82 40W
Ocourt	18	47 21N	7 3E
Octafad	5	55 43N	6 29W
Odell	31	45 0N	73 25W
Odemira	19	37 31N	8 37W
Odense	15	55 25N	10 24E
Oder	28	10 10N	29 32E
Oder, R.	4	51 0N	17 0E
Oderhand	20	42 2N	22 29E
Odessa	4	46 27N	30 50E
Odcypoor	23, 22	22 33N	83 7E
Odiel	4	37 15N	6 50W
Odiham	5	51 18N	0 56W
Odintzovsko	12	62 20N	43 30E
Odipoor	23	24 40N	73 50E
Odivelas	19	38 12N	8 3W
Odnodvorska	12	54 53N	56 59E
Odoorn	15	52 53N	6 46E
Odra	4	42 5N	4 16W
Odyk	16	52 4N	5 14E
Oë Fiord	4	56 0N	18 10W
Oed	11	48 4N	14 41E
Oedenburg	4, 11	47 40N	16 36E
Oedenghein	17	50 42N	3 42E
Oeffebt	16	51 43N	5 55E
Oe Gaard	15	54 44N	10 3E
Oei	25	33 39N	105 59E
Oei-hai-oei	25	37 25N	120 10E
Oeiras	4	37 38N	7 25W
Oei-tcbin-pou	25	39 5N	107 22E
Oeiting	15	48 11N	12 33E
Oei-vou-pou	25	37 55N	39 28E
Oeland	14	57 4N	9 35E
Oelgstgeest	16	52 12N	4 28E
Oellaky	28	23 8N	32 45E
Oels	10	51 12N	17 23E
Oenck R.	22	70 0N	124 0E
Oenkerk	15	53 17N	5 58E
Oeren	17	51 2N	2 42E
Oeschelinen Tbal	18	46 30N	7 44E
Œsel, Isle	4	58 30N	22 20E
Oeta Chain	21	38 48N	22 6E
Oeteren, Ft. Op.	17	51 5N	5 41E
Oeteren Nth.	17	51 7N	5 47E
Oevel	17	51 8N	4 55W
Oever	16	52 57N	4 3E
Oezel	12	58 30N	22 20E
Ofen Berg	18	46 43N	10 19E
Ofen, or Buda	4, 11	47 30N	19 1E
Offansjo	14	60 35N	16 50E
Offoden	14	68 34N	16 20E
Offu	17	50 41N	4 54E
Ogden	33	41 28N	112 0W
Ogeebee	30	31 48N	81 10W
Ogeen	24	26 52N	60 14E
Ogcia	22	25 48N	50 16E
‡Oglethorpe	30	33 60N	83 0W
Ogiak	20	43 64N	16 45E
Ohain	17	50 43N	4 28E
‡Obio	30, 32	40 15N	82 30W
Ohio, R.	30	37 0N	86 0W
Ohio	32	37 25N	86 45W
Ohio Canal	32	40 7N	82 30W
Ohlau, R.	10	50 50N	17 12E
Ohlau	10	50 55N	17 25E
Ohof	9	52 26N	10 21E
Oigny	17	50 3N	4 37E
Oignon, R.	8	47 25N	6 0E
Oikel	6	57 58N	4 55W
Oirlo	16	51 29N	6 3E
Oiro Preta	28	20 22S	44 33W
Oirschot	16	51 31N	5 18E
‡Oise, Depart.	8	49 20N	2 25E
Oise, R.	8	49 30N	0 0
Ojos de Lucbena	19	37 54N	1 55W
Oka, R.	4	55 30N	42 0E
Okalix	14	66 26N	22 41E
Okauto	30	45 30N	87 45W
Okazaki	22	34 15N	136 30E
Okhansk	4, 12	57 50N	55 7E
Okhota	22	59 13N	143 40E
‡Okhotsk	22	62 0N	155 0E
Okhotsk Bay	22	55 0N	149 0E
‡Okhotsk	22	59 40N	143 40E
Oki Isles	22	36 20N	133 0E
Okkak	30	57 50N	63 30W
Okkenbrock	16	52 19N	0 16E
Okladnikovo	12	66 0N	46 0E
Okme	28	21 14N	30 40E
Okna	20	46 14N	26 31E
Okosir, Isle	22, 20	42 0N	139 30E
Okshcvo	12	55 9N	41 30E
Okson	25	25 0N	119 34E
Okul	24	33 37N	61 15E
Oland I.	4, 15	56 50N	16 50E
Olar	12	45 40N	33 1E
Olart	7	52 31N	6 23W
Olay Viren R.	17	50 5N	4 40E
Olbes	19	41 16N	1 35W
Old Breisach	9	48 27N	7 35E
„ ‡Castilo	19	41 30N	3 50W
Old Castle	7	53 47N	7 8W
„ Court	7	53 12N	6 23W
„ Fleet Hd.	7	54 52N	5 35W
„ Fleet	7	54 49N	5 33W
„ Hd. of Kinsale	7	51 35N	8 32W
„ Head	6	58 46N	2 58W
„ Kanza	30	39 35N	95 5W
„ Kossier	28	26 15N	34 2E
„ Kraal	29	27 59S	18 29E
„ Leighlin	7	52 42N	7 3W
„ Limesol	26	34 38N	33 0E
„ Navarino	21	36 57N	21 38E
„ Ragusa	11	42 35N	18 16E
„ Ragusa	20	42 34N	18 18E
„ Strelitz	9	53 19N	12 58E
„ Thie	25	33 59N	103 25E
Oldbury	5	52 37N	2 0W
Oldeboorn	16	53 3N	5 55E
Oldedyk	9	53 29N	7 11E
Oldemarkt	16	52 49N	5 59E
Oldenbroek	16	52 27N	5 55E
Oldenburgh	15	54 21N	10 53E
‡Oldenburg	9	53 57N	9 42E
Oldenburg	9	53 0N	8 10E
Oldenburg	4, 9	53 11N	8 21E
Oldendorf	9	53 20N	7 48E
Oldenswortb	15	54 25N	9 4E
Oldenzaal	16	52 19N	6 56E
Oldersam	9	53 20N	7 22E
Oldeslohe	15	53 47N	10 26E
Oldfiel	15	54 19N	9 1E
Oldham	5	53 30N	2 10W
Oldham	30	38 25N	85 20W
Oleiro	19	43 30N	6 5W
Oleknia, R.	22	53 0N	120 0E
Olem	22	73 0N	112 30E
Olendorf	9	53 14N	10 50E
Olensk	22	73 0N	122 40E
Oleron	8	43 12N	0 38W
Oleron, Isle of	8	45 58N	1 20W
Oleszyce	11	50 10N	22 51E
Oleszka	10	54 3N	22 27E
Olevsk	12	51 21N	26 59E
Olgia	18	40 9N	8 37E
Olgod	15	55 47N	8 44E
Olgopol	12	48 24N	29 35E
Olhao	19	36 57N	7 45W
Olia	22	73 0N	112 30E
Oliapoor	23	25 20N	89 45E
Olieto	19	40 58N	0 33W
Olifants, R.	29	33 20S	23 7E
Olifants Kloof	29	30 0S	21 6E
Oliovpol	4, 12	48 0N	31 10E
Oliphant, R.	29	31 30S	18 10E
Olitte	19	42 30N	1 41W
Oliva	19	38 19N	6 50W
Oliva Bg	29	31 5S	25 30E
Olivas del Conde	19	42 16N	4 8W
Oliveira	34	27 35S	61 13W
Olivença	21	38 32N	6 56W
Olivenca	34	3 45S	69 20W
Olivono	18	46 31N	8 58E
Oljebult	14	56 26N	15 13E
Olkavatka	12	50 20N	38 30E
Ollegnies	17	50 41N	3 52E
Ollendorf	9	51 3N	11 12E
Ollerton	5	53 10N	1 2W
Ollestad	14	58 31N	6 22E
Olling	15	56 2N	8 51E
Olmedilla	19	39 58N	2 12W
Olmedilla de Alarcon	19	39 39N	2 2W
Olmcbarad	14	59 21N	14 3E
Olmos	34	6 0S	80 5W
Olmutz	4, 11	49 35N	17 17E
Olney	5	52 10N	0 42W
‡Olonetz	12	61 40N	36 40E
Olonetz	4, 12	61 10N	33 5E
Olonos	21	37 59N	22 5E
Olpe	10, 9	51 2N	7 55E
Olsberg	18	47 31N	7 47E
Olsenk	17	50 58N	3 28E
Olska	22	72 0N	114 0E
Olskaia	22	59 58N	162 0E
Oltanesti	20	46 29N	27 56E
Oltens	18	47 21N	7 55E
Olutorsk	22	60 50N	168 0E
Olympus Mt.	26	40 2N	29 7E
Olympia Rs.	21	37 41N	21 42E
‡Om Ganatzar	28	13 58N	31 15E
Om Ganee	29	29 37S	30 45E
„ Godee	29	28 37S	31 45E
„ Kosee	29	27 20S	32 15E
„ Kosi R.	29	27 22S	32 15E
„ Mima	29	27 15S	31 37E
„ Pognee	29	28 15S	31 50E
„ Sorawana	29	27 30S	32 25E
„ Talahe	28	11 6N	30 14E
„ Tata Ms.	29	31 7S	27 37E
„ Tavoume	29	30 45S	30 15E
„ Togala	29	28 53S	30 45E
„ Tomgata	29	29 10S	30 35E
„ Volozee	29	27 64S	32 15E
„ Zimkolo	29	30 3S	30 15E
„ Zimvoubo	29	30 44S	29 33E
Omagh	7	54 36N	7 19W
Omaha	32	41 16N	95 35W
Omaguas	34	4 20S	74 0W
Omahaw	30	42 30N	96 15W
Omal	17	50 39N	5 12E
Oman, G. of	22	24 20N	58 30E
Omblie	14	58 39N	8 35E
Ombrone, R.	13	42 40N	11 4E
Omekonsk	22	16 55N	142 0E
Omenaks Fd.	30	70 30N	50 45W
Omer Tchaus	21	37 50N	22 47E
Omey Isle	7	53 33N	10 9W
Omgang	14	71 0N	27 45E
Omgon Cape	22	58 28N	158 0E
Omheidan	28	11 30N	28 35E
Omia Lake	35	37 15S	148 20E
Omjutas	29	31 15S	29 38E
Omkosi	27	26 50S	33 0E
Ommel	16	51 26N	5 44E
Omme	15	55 51N	8 55E
Ommen	16	52 32N	6 25E
Ommer Ft.	16	52 34N	6 24E
Omoe	15	55 9N	11 8E
Omolon	22	68 34N	161 12E
Omrich	28	21 30N	32 45E
Omsemine	23	13 14N	29 15E
‡Omsk	22	54 30N	73 40E
Ondarrud	19	43 16N	2 23W
Onda	19	39 59N	0 17W
Onega	4, 12	63 55N	38 5E
Onega, Bay	12	64 10N	37 20E
Onega, Cape	12	55 15N	36 50E
Onega Lake	4, 12	61 40N	35 20E
Onega R.	4, 12	62 40N	38 30E
Oneglia	4, 13	43 57N	8 0E
‡Oneida, Lake	32	43 10N	76 0W
Onekotan, Isle	22	49 40N	155 0E
Onemen B. R.	22	64 0N	178 0E
‡Ones	30	31 35N	89 20W
Onex	18	46 11N	6 4E
Ongeluks R.	29	32 34S	20 0E
Onondaga	32	43 25N	75 35W
Onos	17	50 31N	4 41E
Ons, Isle	19	42 22N	8 45W
Onsala	14	57 22N	12 15E
Onslev	15	54 51N	11 53E
Onslow	31	45 19N	63 55W
Onslow Bay	32	34 25N	77 0W
Onstwedde	15	53 2N	7 2E
Ontario L.	30, 32	43 30N	78 0W
‡Ontario	32	34 40N	77 30W
Ontario	32	47 15N	81 15W
Ontomin	19	42 32N	3 32W
Ontorio	19	40 56N	4 8W
Ontoria	19	43 20N	4 43W
Ontzesti	20	46 45N	27 30E
Ooch	23	29 12N	71 20E
Oochikhi	22	43 33N	107 39E
Oochol	22	40 25N	90 40E
Oodean	24	27 44N	59 2E
Oodipoor	22	24 34N	73 42E
Oog	29	29 59S	17 57E
Oolen	17	51 9N	4 52E
Oo-long	25	29 27N	107 55E
Ooperen	17	49 47N	5 52E
Oordeghem	17	50 57N	3 54E
Oordu Islam Khan	24	34 6N	63 15E
Oorlogs, R.	29	30 50S	25 45E
Oornachy	24	26 50N	66 18E
Oosep, R.	29	24 22S	16 52E
Oost	16	50 49N	5 42E
Oostburg	17, 16	51 20N	3 30E
Oostcamp	17	51 10N	2 14E
Oost Ecloo	17	51 12N	2 14E
Oost Ham	17	51 7N	6 12E
Oostereinde	16	53 6N	4 53E
Oosterhesselt	16	52 46N	5 39E
Oosterhout	16	51 39N	4 52E
Oosterwolde	16	52 29N	5 53E
Oosterwyk	16	51 34N	5 18E
Oosterzeele	17	50 58N	3 48E
Ooster Zee	16	52 52N	5 45E
Oostheers	16	58 28N	5 18E
Oosthuizen	16	52 34N	4 59E
Oostkerke	17	51 3N	2 47E
Oostmalle	17	51 18N	4 44E
Ootmarsum	16	52 25N	6 53E
Ootul	24	25 45N	66 48E
Oowang	25	22 52N	116 59E
Oozbeen	24	34 36N	69 45E
Oozdeh	24	31 55N	68 63E
Opdal	14	60 38N	8 53E
Opdam	16	52 40N	4 56E
Opeinde	16	53 5N	6 4E
Opelousa	32	30 20N	92 15W
Openitz	11	47 50N	14 50E
Op Heilissem	17	50 47N	4 68E
Ophrab	36	31 56N	35 17E
Oploo	16	51 37N	5 52E
Opoczno	4, 12	51 0N	20 8E
Oporto	4, 19	41 4N	8 31W
Oposura	33	29 57N	107 6W
Oppa, R.	10	49 37N	17 50E
Oppeln	10	50 40N	18 0E
Opperdoes	16	52 45N	5 4E
Oppido	13	40 47N	15 58E
Opprebais	17	50 42N	4 48E
Op Styren	14	61 51N	7 0E
Opwyk	17	50 58N	4 12E
Opynen	16	51 49N	5 18E
Oquitoa	30	31 20N	111 15W
Oraba	34	12 33N	70 10W
Oradia	20	45 24N	25 15E
Oran	34	3 23S	73 15W
Oran	27	36 14N	0 59W
Oran	7	53 41N	8 18W
Orange	8	44 9N	4 51E
Orange, Lake	32	29 15N	82 29W
Orange, R.	29	28 30S	17 20E
‡Orange	32	38 30N	86 25W
Orangeburg	32	33 30N	80 45W
Orani	13	40 18N	9 12E
Oranienbaum	9	51 47N	12 29E
Oranienburg	4, 12	53 20N	39 67E
Oranmore	7	53 16N	8 40W
Oravia	34	2 50S	74 20W
Oravitza	11, 20	44 32N	21 12E
Orbais	8	48 58N	3 42E
Orbe	18	46 55N	6 32E
Orbec	8	49 3N	0 23E
Orbitello	13	42 25N	11 18E
Orbois	17	50 39N	4 46E
Orby	14	57 34N	12 49E
Orbye	15	56 7N	10 33E
Orcades	4	59 0N	3 0W
Orcha	4, 12	54 37N	30 10E
Orchimont	17	49 54N	4 53E
Ord of Caithness	6	58 10N	3 39W
Ordieri	20	41 41N	32 18E
Ording	15	54 21N	8 39E
Ordiquhill	6	57 35N	2 41W
Ordos	22	39 0N	108 0E
Ordrups Ness	15	55 53N	11 18E
Oreala	34	5 30N	57 1W
Orebro	4, 14	59 10N	15 25E
Oregee	24	30 33N	68 50E
Oregon	30	46 10N	124 0W
Oregon City	33	45 10N	124 32W
Orebov	4, 12	47 40N	35 58E
Orel	4, 12	52 58N	35 52E
Orenburg	12	53 0N	54 20E
Orenburg	4, 12	51 50N	55 18E
Orense	4, 19	42 25N	7 44W
Oreos	21	38 55N	23 7E
Orcsa, I.	5	55 43N	6 28W
Oreshu	20	45 19N	26 40E
Oresundsoc	14	62 44N	11 15E
Orfa	26	37 10N	33 33E
Orford	7	54 23N	8 29W
Orford	5	52 5N	1 30E
Orfordness	35	11 15S	133 52E
Orgiano	13	45 20N	11 30E
Orgiev	12	47 25N	28 40E
Orgon	8	43 59N	5 1E
Oria	13	40 30N	17 46E
Oriekov	12	47 40N	36 0E
Origuela	4, 19	40 39N	1 34W
Orikhova	20	41 4N	26 17E
Orilmela	19	38 9N	0 59W
Orinoco, R.	34	8 50N	61 0W
Orint, L.	8	47 48N	3 38W
Oristano	4, 13	39 54N	8 38E
Oristano, Gulf	13	39 48N	8 38E
Oritor	7	54 40N	6 49W
Orival	17	50 38N	4 18E
Orjoum	4	57 8N	50 22E
Orkhon, R.	22	48 30N	104 0E
Orkbon	22	49 49N	106 0E
Orkney I.	4, 6	59 0N	3 0W
Orlam Kraal	29	28 20S	21 23E
‡Orleannois	8	48 0N	1 30E
Orléans	8	47 58N	1 57E
Orleans Lake	32	46 55N	71 0W
Orléans, I.	31	47 1N	70 40W
‡Orleans	32	43 20N	78 20W
‡Orleans	32	44 44N	72 25W
‡Orleans	32	30 10N	89 45W
Orlenstein	18	46 47N	9 26E
‡Orlov	12	52 38N	36 40E
Orlov	4, 12	58 28N	49 0E
Orlov, Cape	12	67 17N	41 25E
Orlovskoi	12	52 0N	58 21E
Ormsja	14	64 25N	15 55E
Ormskirk	5	53 55N	2 50W
Ornain, R.	8	48 4N	5 45E
Ornans	8	47 8N	6 8E
‡Orne, Depart	8	48 38N	0 10E
Ornithopolis	36	33 24N	35 19E
Ornon	18	46 34N	6 49E
Oro, Mt. del	18	46 23N	8 45E
Oronmea	35	35 45S	150 0E
Oronsa, Isle	6	56 3N	6 11W
Oropesa	19	39 57N	5 17W
Oropesa	19	40 8N	0 6E
Oropo	21	38 17N	23 48E
Oros	20	41 36N	20 15E
Oros	21	37 9N	25 31E
Orosbaza	11	46 32N	20 41E
Oross	7	52 23N	6 43W
Oroszlo	11	46 13N	18 11E
Oroszi	11	48 0N	19 5E
Oroum	22	48 20N	135 0E
Orovies	21	33 47N	23 16E
Orphano	20	40 48N	23 64E
Orp le Pet	17	50 43N	4 59E
Orrmo	14	61 48N	14 8E
Orsens	18	46 44N	6 41E
Orsera	11	45 10N	13 38E
Orsières	18	46 2N	7 10E
Orsimal	17	50 50N	4 59E
Orsk	12, 22	51 15N	58 42E
Orsova, N.	4, 20	44 46N	22 33E
Orsted	14, 15	56 34N	10 22E
Orta	13	45 48N	8 25E
Ortakiui	20	41 35N	26 10E
Ortegal, Cape	19	43 43N	7 53W
Orthes	8	43 33N	0 50W
Ortigao	34	15 59S	51 34W
Orton	5	54 25N	2 35W
Ortona a Mare	13	42 20N	14 29E
‡Orum	15	57 4N	8 42E
Orum	14, 15	56 24N	9 59E
Orum	14, 15	56 34N	9 15E
Oruro	34	17 59S	67 20W
Orust	14	58 8N	11 40E
Orva Isle	30	12 59N	70 10W
Orvieto	13	42 45N	12 9E
Orvin	18	47 9N	7 13E
Os 3 Irmaos	34	20 58S	50 0W
Osa	4, 12	57 30N	55 16E
Osa d'Montiel	19	39 0N	2 48W

NAMES	MAP	LAT.	LONG.
Osa de la Vega	19	39 38N	2 52W
‡Osage River	32	38 15N	92 0W
§Osages	30	36 10N	95 30W
Osanpoor	23	29 30N	70 16E
Osara	26	34 56N	40 16E
Osborne Is.	35	14 28S	126 7E
Osch	16	51 47N	5 31E
Oschie	10	53 36N	18 22E
Oschies	11	47 50N	16 40E
Oseler	26	36 40N	36 16E
Osen Soe	14	61 16N	12 5E
Osen	14	61 19N	12 2E
Osende	19	42 18N	7 49W
Osera	19	41 32N	0 30W
Oshannassey, R	35	19 30S	139 0E
Osinovsk	4, 12	49 0N	40 45E
Oskelanaio	30	48 10N	74 25W
Oskelanaio L	31, 32	48 45N	74 45W
Oskol, Novoi	4, 12	50 45N	38 25E
Oskopozi	20	44 21N	18 28E
Oskuia	12	59 10N	32 40E
Osma	19	41 36N	3 3W
Osma, R.	20	43 5N	24 48E
Osman Bazar	20	43 10N	26 25E
Osmanaga	21	36 56N	21 41E
Osmanfakih	20	44 4N	28 30E
Osmanjik	22, 26	40 45N	35 3E
Osmankeui	26	37 53N	40 50E
‡Osnaburg	9	52 22N	8 0E
Osnaburg	4, 9	52 18N	8 2E
Osogna	18	46 28N	9 19E
Osorno	19	42 25N	4 12W
Osorno	34	40 45S	73 0W
Ossa Skerry	6	60 36N	1 38W
Ossabaw Sand	32	31 46N	81 0W
Osse	15	55 38N	8 36E
Ossendrecht	16	51 23N	4 19E
Ossenisse	16	51 24N	3 58E
Ossina	20	43 26N	17 54E
Ostashika	12	55 58N	45 40E
Ostashkov	4, 12	57 0N	33 16E
‡Ostego	32	42 40N	75 5W
Ostelsburg	12	53 65N	21 5E
Ostende	4, 17	51 14N	2 54E
Ostensted	15	54 8N	9 40E
Oster	12	50 50N	30 50E
Oster	15	54 43N	11 36E
Osteraad	14	63 44N	9 59E
Osterend	16	58 24N	5 23E
Ostergarn	14	57 31N	19 2E
Osterholz	9	53 14N	8 49E
Osteria	18	46 28N	9 19E
Osterild	14	57 3N	8 50E
Osterlands	14	63 20N	14 20E
Osterode	9	51 44N	10 16E
Osterode	10	53 41N	19 56E
Osteroe Islo.	4	62 15N	6 0W
Osterrisoer	14	58 38N	9 19E
Ostersund	4, 14	63 10N	14 41E
Osthammer	14	60 19N	18 35E
Osthem	16	53 2N	5 37E
Osti	28	18 10N	32 0E
Ostia	13	41 48N	12 15E
Ostiano	13	45 15N	10 19E
Ostla	20	42 54N	17 45E
Ost Kulsk	22	57 20N	106 0E
Ostland	16	53 38N	6 36E
Ostogojsk	12	50 45N	39 30E
Ostos	14, 15	56 3N	9 2E
Ostratsa	20	42 48N	21 0E
Ostrog	4, 12	50 12N	26 30E
Ostromja	20	41 28N	22 44E
Ostrosatz	20	40 49N	15 51E
Ostrotchatz	20	43 50N	17 49E
Ostrov	4, 12	57 39N	28 30E
Ostrov	20	40 55N	21 51E
Ostrova	20	43 40N	24 55E
Ostroveni	20	43 43N	23 55E
Ostrovitz	20	44 34N	16 1E
Ostrovitz	11, 20	43 13N	22 23E
Ostrovnoi	22	68 20N	163 0E
Ostweller	17	49 48N	6 27E
Ostwold	16	53 13N	7 3E
Osuna	19	37 16N	5 13W
Osungen	9	52 40N	10 23E
Oswego	30, 32	43 28N	70 29W
Oswestry	5	52 52N	3 5W
Oszlaw	11	48 35N	18 26E
Otavallo	34	0 12N	78 32W
Oteghem	17	50 51N	3 25W
Oterleok	16	52 38N	4 49E
Otkriloi	12	44 20N	41 39E
Otli	26	40 44N	42 2E
Otludjk	20	41 45N	24 27E
Otomacos	34	6 15N	67 42W
O. Tornea	12, 14	66 29N	23 69E
Otranto	4, 13	40 9N	18 25E
Otranto, St.	4	40 0N	19 0E
Otranto, St. of	13	40 30N	18 30E
Otrar	22	44 35N	67 30E
Ottalez	11	50 19N	21 11E
Ottawa, R.	31	46 15N	78 35W
Ottawa, R.	32	44 45N	84 45W
Ottawa	31	45 16N	75 30W
‡Ottawa	31	45 39N	76 20W
Ottaway, R.	30	47 55N	77 30W
Ottenhayn	9	51 1N	14 42E
Ottenschlag	11	48 23N	15 11E
Otter	5	53 54N	1 35W
Otter Tail L.	32	46 50N	95 45W
Otter Tail, R.	32	46 20N	96 40W
Otterndorf	9	53 48N	8 57E
Otterstad	4	60 40N	11 28E
Otterwyl	18	47 7N	8 30E
Otte Soe	14	61 52N	9 10E
Ottochaaz	11	44 41N	14 51E
Ottomont	17	50 12N	6 41E
Otway Wr.	34	52 50S	71 80W
Otway, Cape	35	33 50S	142 30E
Oua	11	42 19N	8 46E
Ouachita, R.	32	33 40N	92 33W
Oubagan	22	52 52N	65 12E
Oubort	12	52 3N	28 15E
Ouchantal	22	42 0N	88 0E
Ouchan, Loch	6	56 47N	4 35W
Ouchi Yunpin	22	41 2N	77 30E
Ouchite	30	31 55N	91 50W
Oudal	14	58 56N	7 40E
Ouddorp	16	51 48N	3 56E
Oud Gastel	16	51 36N	4 27E
‡Oude	22	27 0N	82 0E
Oude	23	26 48N	82 18E
Oude	17	51 19N	5 0E
Oude Fort	16	53 9N	6 15E
Oude Fort	16	53 8N	7 8E
Oude Har	16	52 33N	6 24E
Oude Hollwoude	16	52 54N	5 59E
Oude Mardam	16	52 52N	5 33E
Oude Schild	16	53 2N	4 50E
Oudega	16	53 8N	6 0E
Oudega	16	52 59N	5 30E
Oudenburg	17	51 12N	2 59E
Oudenarde	17	50 52N	3 36E
Ouderkerk	16	51 36N	4 50E
Oudewater	16	52 2N	4 54E
Ouder Bokkeveld	29	31 0S	19 53E
Oud Weert	16	51 14N	5 41E
Ouci-ning	25	26 40N	104 20E
Ouei-ling	25	25 10N	100 39E
Ouei-yuen-tou tchou	25	23 19N	100 41E
Oue-kiu	25	35 21N	114 43E
Ouelle, R.	31	47 21N	70 1W
Ouen Cai	25	27 0N	106 42E
Ouen-tchou	25	28 5N	120 40E
Ouero	11	45 59N	11 55E
Ouesnelles	30	52 50N	122 25W
Ouessant Isle	35	11 10S	151 25E
Oufa	4, 12	54 52N	56 0E
Ouffet	17	50 26N	5 30E
§Ougalagh-miouts	30	62 5N	142 0W
Ougein	23, 22	23 9N	75 49E
Oughterard	7	53 26N	9 13W
Ouglitch	4, 12	57 32N	38 37E
Ou-ha	25	33 6N	117 45E
Ouinzano	11	45 20N	10 2E
Ouisange	27	11 46N	14 3W
Ouisconsiu	32	43 0N	90 20W
Oujein	22	23 10N	75 37E
Ouka	22	58 0N	162 0E
Ou-kang	25	26 39N	110 30E
Ou-kiang	25	29 55N	107 50E
Oulais	12	64 20N	24 43E
Oulberg	15	60 8N	9 59E
Ouliassoutai	22	47 37N	96 10E
Ouman	4	48 50N	30 22E
Ou-mongtou	25	27 20N	104 10E
Oundle	5	52 80N	0 28W
Oup, or Fish R	29	27 50S	17 45E
Our, R.	17	50 5N	6 10E
Our, R.	8	49 0N	0 30E
Oural, R.	4, 12	51 30N	66 20E
Ouralian Mts.	4	60 0N	60 0E
Ouralsk	4, 12	61 25N	51 58E
Ouranetz	4, 12	64 38N	57 26E
Ourbi	28	18 37N	30 40E
Ourchoun	22	49 0N	117 0E
Ourdal	14	60 55N	9 40E
Oure	28	10 2N	37 5E
Oure	15	55 7N	10 43E
Ourga	22	47 59N	108 25E
Ourghem	22	41 40N	59 8E
Ourique	19	37 37N	8 11E
Ouro, R.	27	24 0N	15 30W
Ouroe	15	55 48N	11 50E
Ourop Is.	22	46 0N	150 40E
Ourtazimsh	12	53 21N	58 23E
Ourte, R.	17	53 25N	5 27E
Ourth	17	50 15N	6 2E
Ousbek Serai	22	40 55N	60 15E
Ouse, R. Great	5	52 45N	0 25E
Ouse, R. York	5	53 43N	0 50W
Ousman	4, 12	52 20N	40 10E
Oussa	4, 12	65 27N	56 50E
Oussa, R.	4, 12	65 50N	57 40E
Oussant Is.	8	48 26x	6 10W
Oust Iansk	22	71 5N	136 0E
Oust Olensk	22	73 0N	122 5E
Oust, R.	8	47 50N	2 10W
Oust Sysolsk	2	61 20N	50 40E
Oust Viliuisk	22	64 0N	128 20E
Oustedal	4, 14	61 39N	7 19E
Oustyjna	4, 14	58 35N	35 40E
Outa	11	47 54N	18 0E
Ou-tai	25	38 40N	113 0E
Ou-tchou	22, 25	23 37N	111 12E
Outeiro	19	41 48N	6 28W
§Outeniquas	29	33 45S	22 45E
Outra Rhone	18	46 9N	7 3E
Ou-yuen-tcin	25	39 40N	111 19E
Ouzamlu	26	38 2N	29 35E
Ouzouerle Marche	8	47 51N	1 25E
Ov Reendalen	14	61 58N	11 8E
Ovac	19	40 52N	8 32W
Ovandal	14	60 21N	6 44E
Oven, R.	35	36 0S	146 5E
Ovens	7	51 52N	8 35W
Over	17	51 13N	52 8E
Over Flake	16	51 44N	4 8E
Over Lande	16	51 26N	3 49E
Overbalden	14	64 34N	12 19E
Overloon	16	51 34N	5 57E
Overlund	14, 15	56 27N	9 27E
Overmeere	17	51 3N	3 57E
Overschie	16	51 57N	4 26E
Overslag	17	51 12N	4 2E
Overton	32	36 20N	85 0W
Overveen	16	52 23N	4 37E
‡Overyssel	16	52 27N	6 20E
Ovidopol	4, 12	46 10N	30 35E
Oviedo	4, 19	43 18N	5 48W
Oviken	14	62 58N	13 56E
Ovlov	12	51 0N	47 50E
Ovo	21	36 8N	23 1E
Ovoca, R.	7	52 58N	6 15W
Ovreboe	14	58 14N	7 42E
Ovroutch	12	51 20N	23 19E
Owang	25	24 3N	107 30E
Owang-tun	25	23 40N	113 20E
Owego	32	42 6N	76 31W
Owel, Lough	7	53 34N	7 21W
‡Owen	32	39 20N	86 50W
‡Owen	32	38 30N	84 52W
Owenmore, R.	7	54 10N	0 40W
O. Wesel	10	50 5N	7 34E
Owey, Isle	7	55 3N	8 26W
Owhyhee, R.	30	44 15N	116 0W
Oxbye	15	55 33N	8 39E
Oxemnollebye	14, 15	56 17N	10 44E
Oxford	5	51 48N	1 12W
Oxford Lake	10	55 0N	95 0W
Oxford (U. Ca.)	31	43 13N	80 59W
‡Oxford	6	44 30N	70 40W
Oxhoft	10	54 28N	18 33E
Oxia	21	38 18N	21 6E
Oxnas	14	69 15N	14 0E
Oxomeria	21	37 38N	25 6E
Oxstede	9	53 48N	8 38E
Oxus	22	43 0N	58 0E
Oyak	34	4 50N	52 7W
§Oyampis	34	3 0N	52 0W
Oyapok, B.	34	4 15N	51 20W
Oycke	17	50 54N	3 33E
Oyen	16	51 33N	6 5E
Oylegall	7	52 25N	6 32W
Oyne	6	57 18N	2 31W
Oyster Haven	7	51 41N	8 26W
O Zaandam	16	52 27N	4 50E
Ozark Mts.	32	36 58N	93 30W
Ozernoi	22	52 0N	157 20E
Ozeroo L., Gt.	21	38 42N	21 18E
Ozeros Isle	21	38 36N	21 11E
Oziabtikova	12	55 50N	42 39E
Ozieri	13	40 33N	8 57E
Ozinna	20	44 13N	17 10E
P. Baja	34	9 30N	61 0W
P. da Carrapateira	19	37 15N	8 49W
P. de Azucar	34	21 30S	57 0W
P. dos Rheos	29	28 0S	15 15E
P. Nuovo	13	44 28N	12 20E
Pa	25	31 49N	106 39E
Paarde Kloof B.	29	30 37S	21 46E
Paardeberg Kr.	29	28 59S	23 29E
Paarle	29	33 37S	19 6E
Pabbay, Isle	8	58 10N	6 55W
Pabby	6	56 32N	7 42W
Pabby Isle	6	57 45N	7 10W
Pabos	31	48 20N	64 57W
Pacache	34	20 58S	70 16W
Pacaguaras	34	12 6S	67 59W
Pacara, R.	34	5 30S	52 10W
Pachamakly	20	41 29N	24 47E
Pacheco	19	37 47N	1 1W
Pacific City	33	46 0N	124 0W
PackKemigan L.	32	50 4N	85 5W
Padaviri, R.	34	1 30N	64 0W
Paderborn	10	51 44N	8 42E
Padouca	30	40 12N	101 30W
PadronePoint	29	33 40S	26 32E
Padstow	5	50 30N	4 59W
Padua	13	45 28N	11 55E
Padui	19	37 7N	3 52W
Pael	17	51 3N	5 9E
Paen Kothul	24	29 12N	66 52E
Paers	17	61 5N	4 19E
Pagistan	24	25 33N	59 20E
Pago Isle	15	44 30N	14 55E
Paguier	18	47 6N	7 59E
Pahang	22	3 40N	103 25E
Pahanova	11	45 54N	13 18E
Paijan	34	7 46S	79 22W
Pailhe	17	50 27N	5 15E
Paimbœuf	8	47 16N	1 54W
Paisley	6	55 51N	4 25W
Pajala Kengis	15	67 6N	23 24E
Pajaroncillo	19	40 2N	1 42W
Paka	11	45 19N	18 9E
Pakoseh	10	52 51N	13 19E
Paks	11	46 37N	18 55E
Pal Episcoli	20	39 59N	20 24E
Palacios	19	38 34N	5 0E
Palaio Achaia	21	38 8N	21 38E
Palamares	34	24 30S	66 5W
Palamos	19	41 50N	3 3E
Palana	22	16 40N	121 45E
Palancia	19	39 38N	0 13W
Palanza	13	45 55N	8 35E
Palapoosa	30	32 30N	86 24W
Palas	26	38 63N	35 45E
Palawan Is.	22	10 0N	118 40E
Palaœ Tyrus	36	33 17N	35 14E
Palee	23	25 40N	73 15E
‡Palencia	19	42 30N	4 30W
Palencia	4, 19	42 0N	4 18W
Paleo Kastro	21	36 30N	23 4E
Palermo	4	40 15N	19 35E
Palermo	4, 13	38 6N	13 23E
Palermo, Bay	13	38 8N	13 30E
Paleskhwa	24	31 30N	65 10E
‡Palestine	26	32 15N	35 15E
Palestine	32	39 0N	87 35W
Palhanpoor	23	24 25N	72 26E
Palhota	19	37 35N	8 24W
Pali, Cape	20	41 21N	19 25E
Palizeul	17	49 54N	5 8E
Palks Strait	23	10 0N	80 0E
Pallam	22	59 0N	159 0E
Palm Isle	35	18 54S	146 35E
Palm Isle	32	27 17N	82 45W
Palma	13	37 10N	13 45E
Palma	19	38 29N	8 31E
Palma	19	37 36N	0 55W
Palma	4	39 33N	2 39E
Palma Bay	19	39 30N	2 36E
Palma Nova	4, 11	45 54N	13 50E
Palmas, Gulf	13	39 0N	8 30E
Palme, la	3	43 6N	2 50E
Palmer	32	42 58N	82 30W
Palmerston, C.	35	21 18S	140 28E
Palmital	34	13 30S	61 30W
Palmyra	32	39 34N	91 10W
Palmyra	32	38 28N	87 58W
Palmyra	22	33 57N	38 30E
Palmyrus Pt.	23	20 45N	87 10E
Palo	13	41 55N	12 3E
Palocopoli	21	37 51N	21 25E
Palocsa	11	49 13N	20 19E
Paloo	26	38 44N	39 6E
Palos, Cape de	4, 7	37 35N	0 46W
Palota	11	46 14N	20 49E
Palougska	12	65 1N	46 2E
Palpa	23	28 2N	83 30E
Palschkau	10	50 26N	16 55E
Palteh Lake	22	28 45N	90 55E
Pamaygo	19	37 45N	7 11W
Pambu	34	9 43S	39 58W
Pambouk Kalesi	26	37 58N	29 10E
Pamiers	8	43 9N	1 36E
Pamlico	32	35 30N	77 0W
Pampel	16	52 6N	5 48E
Pampeluna	4, 19	42 49N	1 39W
Pampilosa	19	40 13N	7 53W
‡Pamplona	34	7 20N	72 59W
Pampus	17	52 23N	5 0E
Pamtico Snd.	32	34 39N	75 58W
Pamunkey, R.	32	37 45N	77 30W
Pan	25	31 0N	106 2E
Panagia	21	38 6N	23 11E
Panama	34	9 0N	79 23W
Panama Bay	34	6 0N	79 30W
Panay Isle	22	11 0N	122 30E
Pancorbo	19	42 36N	3 8W
Pancsova	11	44 49N	20 47E
Pandoorna	23	21 35N	78 45E
Pandora's Ld.	35	10 0S	150 0E
Panewan	24	28 0N	66 50E
Pangradi	21	37 48N	22 18E
Pang-tse	25	29 55N	116 19E
Paniput	23	29 27N	76 20E
Pan Kiano	25	25 7N	106 0E
Panla Vauta	20	40 56N	20 0E
Panova	22	52 20N	80 30E
Panoyas	19	40 26N	7 11W
Pantelguna	22	68 40N	161 10E
Panuim	36	33 13N	35 44E
Pao	25	31 37N	103 19E
Pao	34	9 30N	68 30W
Pao-kang	25	31 59N	111 18E
Pao-ki	25	34 20N	107 1E
Paoking	25	27 0N	111 30E
Paongan	25	40 25N	115 20E
Pao-ngan-y	25	33 36N	113 10E
Pao-ning	25	31 32N	105 38E
Pao-te	25	38 65N	110 26E
Paoting	25	38 45N	115 20E
Papa	11	47 14N	17 23E
Papa Stow	6	60 25N	1 38W
Papacayos	34	26 43S	50 53W
Papades	21	38 59N	23 19E
Papagayo Bay	30	11 30N	86 10W
Papasli	20	41 4N	28 0E
Papendaal	16	52 2N	5 49E
Papendrecht	16	51 50N	4 42E
Papenhoven	16	52 4N	5 48E
Papkuils	29	31 21S	19 5E
Papova	12	58 20N	45 20E
Paps, The	7	52 1N	9 17W
‡Papua Isle	22	3 0S	134 0E
Par	26	37 11N	25 7E
Para	34	1 20S	48 15W
‡Paracatu	34	16 39S	46 40W
Paracicaba	34	22 10S	47 37W
Paradies	18	47 42N	8 40E
Paradisi	21	38 52N	20 56E
Paragoona	33	38 14N	113 0W
‡Paraguay	34	24 0S	56 0W
Parahyba, R.	34	7 12S	37 50W
Parahyba	34	7 0S	34 50W
Paraiba	34	21 45S	43 21W
Paraisa Lake	34	18 55S	57 58W
Parakin	20	43 37N	21 25E
Parama	34	31 40S	60 30W
Paramaribo	34	5 56N	55 30W
Paramatta	35	33 50S	151 4E
Paramo	19	42 48N	6 38W
‡Paramo	34	2 0N	77 0W
Paramos	19	41 69N	8 29W
Paramouchir, I.	22	50 20N	155 30E
Paramithia	20	39 29N	20 33E
Parana, R.	34	29 30S	59 30W
Paranapanema, R.	34	22 25S	51 30W
Paranagua	34	25 15S	48 15W
Paranahyba, R	34	5 0S	42 46W
Paranavi	34	20 0S	66 59W
Parano, R.	34	21 30S	53 0W
Parantis	8	44 22N	1 1W
Parapiti, R.	34	20 0S	62 0W
Parapoli	21	36 56N	23 31E
‡Paraproprio	34	3 30S	47 0W
Parazatu	34	16 15S	45 14W
Parchim	9	53 28N	11 48E
Parchwitz	10	51 16N	16 23E
Pardieros	19	41 35N	8 5W
Pardo, R.	34	15 50S	42 30W
Pardy	8	46 27N	4 9E
Paren	22	62 0N	167 30E
Parenzo	11	45 14N	13 38E
Parenzo, R.	11	44 58N	12 0E
‡Parexis	34	16 0S	58 0W
Parga	20	39 17N	20 23E
Paria	34	17 40S	67 2W
Paria, G.	84	10 0N	62 30W
Paribouaca, R	32	49 15N	71 28W
Parinhas	34	9 22S	37 30W
Paris	8	48 52N	2 21E
Paris	32	38 15N	84 15W
Paris	32	44 5N	70 35W
Paris	32	39 36N	87 59W
‡Parke	32	39 45N	87 15W
Parker's Pt.	33	31 51N	97 6W
Parknajoens	14	67 39N	23 24E
Parlovo	12	55 39N	43 21E
Parma	13	44 48N	10 22E
Paro	17	50 54N	4 43E
Paro Isle	21	37 5N	25 0E
Paroche, L.V.	16	53 13N	5 48E
Paroda	23	20 10N	74 40E
Paronea	33	41 35N	108 20W
Paroo Creek	35	29 0S	144 0E
Parras	30	25 5N	102 0W
Parreas	19	39 28N	3 2E
Parry Inlet	35	34 57S	117 20E
Parry Island	31	45 14N	80 22W
Parry Isles	30	76 50N	106 0W
Parry Sd. (U.C.)	31	45 18N	79 30W
Parsau	9	52 33N	10 22E
Parsbaro	31	45 21N	64 20W
Parsonstown	7	53 3N	7 56W
Parteen	7	52 42N	8 34W
Partey	16	50 48N	5 55E
Partoncraig	6	56 26N	2 56W
Partree	7	53 44N	9 10W
Paru	34	1 30S	52 28W
Pasamaquody B	32	45 0N	67 20W
Pasandava	27	13 12S	48 15E
Pasarovitz	20	44 34N	21 19E
Pasco	34	10 50S	75 40W
Pasens	16	53 24N	6 8E
Pasewalk	10	53 31N	14 11E
Pashkane	20	47 15N	26 40E
Pash-tash	26	39 20N	39 8E
Paskuma	12	69 30N	27 40E
Pasley, Cape	35	33 47S	123 35E
Pasman	11	43 48N	15 33E
Paspebiac	31	48 7N	65 21W
‡Pasquotauk and R.	30	36 20N	76 15W
Pass, Rohaut	24	29 59N	69 40E
Pass of Stelvoi	18	46 34N	10 23E
Pass of Thermopylæ	21	38 46N	22 25E
Passage	7	51 53N	8 19W
Passage	7	52 15N	7 2W
Passamaquoddy	30	45 0N	66 0W
Passandava	27	13 40S	48 45E
Passarge, R.	10	63 60N	20 0E
Passaro, C.	13, 4	36 42N	15 9E
Passau	4, 11	48 29N	13 20E
Passeenoe	24	25 25N	63 20E
Passenheim	10	53 37N	20 51E
Passian	11	45 42N	16 55E
Pastaca, R.	34	2 0S	77 30W
Pasto	34	1 15N	77 30W
Pastora	26	7 16N	61 59W
Pastol Bay	30	62 50N	162 30W
Paszto	11	47 55N	19 40E
Pata	34	7 45S	77 48W
‡Patagonia	34	45 30S	70 0W
Patanee	29	27 15S	23 56E
Patani	22	6 50N	101 40E
Patara	26	36 28N	29 20E
Patay	8	48 5N	1 40E
Patchou	25	39 0N	116 20E
Patchusan	22	25 32N	124 0E
Pateley Bridge	5	54 6N	1 45W
Paterno	13	41 40N	12 21E
PaternosterPt	29	32 37S	17 50E
Paterson, B.	35	12 35S	130 52E
Paterson, C.	35	38 32S	145 29E
Pates	19	43 6N	4 21W
Path Head	7	55 52N	2 59W
Paticale	23	16 25N	81 58E
Patience Bay	22	49 0N	144 0E
Patino	4	37 18N	26 23E
Patkooe	24	25 18N	60 49E
Patmos	26	37 20N	26 28E

NAMES	MAP	LAT.	LONG.
Patna	23, 22	25 42N	85 10E
Patquasha-gama L.	32	48 50N	82 35W
Patras	4, 21	38 14N	21 48E
Patras, Gulf of	21	38 15N	21 48E
Patria	13	40 56N	14 2E
‡Patrick	30	37 40N	80 0W
Patrol	34	36 25S	67 15W
Patta	27	2 15S	40 20E
Pattensen	9	53 17N	10 8E
Pattenson	9	52 15N	9 44E
Patti, Gulf of	13	88 10N	15 10E
Patton, Cape	35	38 40S	143 48E
Pattrington	5	53 4N	0 5W
Paturage	17	50 25N	2 53E
Patuxent	32	38 30N	76 30W
Pau	8	43 20N	0 24W
Paukputtan	23	30 10N	73 45E
Paulaki	20	42 23N	20 13E
Paulbaupet	8	45 14N	3 38E
Pavor-lang	25	23 52N	120 30E
Pauxis	34	1 55S	55 9W
Pavia	16	46 2N	13 19E
Pavia	19	38 57N	7 48W
Pavia	13	45 11N	9 18E
Pavlovsk	4, 12	50 28N	40 10E
Pavullo	13	44 22N	10 53E
Paximandi	21	36 38N	24 20E
Paxo	20, 21	39 12N	20 10E
Payerne	18	46 48N	6 57E
Paylas	34	5 1S	86 23W
Payo	19	42 20N	8 28W
‡Pazla	34	15 30S	69 0W
Pbla. de Alcocer	19	38 48N	5 15W
Pbla. de Almagro	19	38 42N	5 10W
Pbla. Infantes	19	37 40N	5 20W
Pbla. Nueva	19	39 51N	4 49W
Pbla. de D. Rodrigo	19	38 58N	4 23W
Peace R	30	59 0N	12 0W
Pearce Pt.	35	14 25S	129 30E
Pearl, Cays	30	12 30N	83 0W
Pebas	34	3 20S	72 30W
Pebble Isle	34	61 10S	59 38W
‡Pe-che-le	25	39 0N	116 0E
Pechon	25	28 30N	103 2E
Pechou, R.	22	33 0N	99 0E
Peckel	16	53 4N	6 58E
Pecovar	11	46 5N	18 31E
Peeq	17	50 41N	3 20E
Pedee, R.	32	33 15N	79 12W
Pedraza	19	41 3N	3 45W
Pedraza	19	7 47N	70 59W
Pedreira	19	40 30N	8 26W
Pedro	34	11 30S	51 0W
Pedrogao	19	40 8N	7 0W
Pedrosa	19	42 54N	3 44W
Pedrosa	19	42 40N	3 61W
Peebles	6	55 39N	3 11W
Peedur Kussur	24	26 20N	65 12E
Peel (I. of Man)	5	54 16N	4 43W
Peel	35	32 30S	115 42E
‡Peel	35	33 20S	117 40E
Peel, R.	35	36 55S	150 45E
Peel Range	35	33 40S	146 30E
Peer	17	51 19N	6 28E
Peer Dustgeer	24	25 49N	61 0E
Peering	20	24 25S	26 37E
Pegoes	19	38 42N	8 29W
Pegu	23	17 38N	96 38E
Pehing	25	37 18N	118 30E
Peehee	25	23 30N	119 35E
§Pehuencheo	34	37 0S	69 0W
Pei	25	29 58N	107 30E
Pei	25	34 43N	117 5E
Peicha	25	27 25N	103 10E
Peiho	25	39 0N	118 60W
Peim	11	49 43N	19 58E
Peinc	9	52 17N	10 15E
Peinmore	6	57 19N	6 7W
Peitz	10	51 54N	14 26E
Peiwur	24	33 46N	69 58E
Peki	20	45 35N	27 51E
Pekiang	25	29 0N	113 3E
Pekin	20	41 6N	19 36E
Pekin	25, 20	40 0N	116 23E
Pekni	21	36 44N	22 20E
Peksika	20	44 18N	16 50E
Pelagia	21	36 23N	22 58E
Pelagonisi	20	39 20N	24 4E
Pelcatzka	12	62 45N	35 18E
Pelee Point	31	42 0N	82 40W
Pelenel	12	48 9N	27 43E
Pelia	12	63 0N	27 40E
Pelia	30	26 50S	103 55W
Pelingpoo	25	38 40N	109 46E
Pella	30	82 31N	35 31E
Pella, Mis. Sta.	29	29 5S	19 15E
Pellaro	13	38 0N	15 43E
Pelly, L.	30	66 45N	101 50W
Pelly Mount	30	70 0N	152 0W
Pelotas	34	27 59S	50 1W
Pelt	17	51 14N	5 29E
Pelvorm Is.	15	54 33N	8 40E
Pemba Bay	27	13 0S	40 30E
Pemba	27	5 0S	39 30E
Pembina	30	54 45N	114 0W
Pembina, R.	32	48 56N	98 0W
Pembroke	5	51 41N	4 58W
Penaliel	19	41 10N	8 8W
Penamacor	19	40 7N	6 57W
Penaranda	19	41 4N	5 12W

NAMES	MAP	LAT.	LONG.
Penas, Cape de	4	43 38N	5 47W
Penas, Cape	34	53 40S	66 40W
Penas, Gulf of	34	47 20S	76 30W
Penas de y Pedro	19	38 49N	1 59W
Pendasimo	20	34 48N	33 22E
‡Pendleton	32	34 40N	82 33W
Pendulum Is.	30	74 26N	19 0W
Penedo	34	10 30S	36 30W
Penedono	19	41 7N	7 18W
Peniscola	4, 19	40 24N	0 25E
Peniston	5	53 32N	1 40W
Penjinsk	22	62 0N	162 40E
Penjinsk, Gulf of	22	59 30N	158 0E
Penkina	12	56 0N	34 42E
Penkridge	5	52 48N	2 4W
Penlalaz	18	46 37N	6 32E
Penmark, Point	8	47 49N	4 20W
Pennine Alps	13, 19	46 0N	7 30E
‡Pennsylvania	30, 32	41 0N	77 0W
Penobscot R. & B.	32	44 45N	69 0W
‡Penobscot	32	44 3N	68 50W
Penomping	22	11 50N	105 15E
Penon	19	37 11N	1 50W
Penpont	6	55 41N	3 54W
Penrith	5, 6	54 38N	2 44W
Penrose Is.	4	88 39N	14 55E
Pensacola Bay	32	30 30N	87 15W
Pens	30	56 40N	89 40W
Pentagi	21	38 26N	23 33E
Pentencsia	21	37 48N	23 18E
Pentland Firth	6	58 43N	3 10W
Pentland Skerries	6	58 43N	2 58W
Pentwater, R.	32	43 30N	85 30W
Penuel	30	32 15N	35 41E
Penulus	33	53 0N	106 7W
‡Penza	12	53 40N	44 40E
Penza	4, 12	53 17N	45 8E
Penzance	5	50 8N	5 35W
Peon	34	6 6S	78 57W
Peonga, Lake	31	45 37N	78 30W
‡Peoria	32	40 45N	89 30W
Pepechapissinagan, R.	31	49 20N	69 40W
Pepelitza	20	41 25N	22 7E
Pepper Castle	7	52 36N	6 13W
Pepin, Lake	32	44 30N	92 6W
Pera	19	39 48N	2 22E
Pera	20	42 5N	29 59E
Perafallo	34	6 50N	64 47W
Pera Head	35	15 55S	141 38E
Perales	19	39 22N	8 9W
Peralillo	19	39 3N	3 51W
Perama	20	39 19N	24 45E
Peramato	19	41 2N	6 9W
Perasta	11	42 29N	18 42E
Perato	21	36 9N	25 59E
Percé	31	48 30N	64 20W
‡Perche & Maine	8	48 5N	0 10W
Percy Islands	35	2 0S	149 57E
Perdido Inlet	32	30 15N	87 20W
Pereiaslav	4	50 10N	31 26E
Perekov	4, 12	46 10N	33 45E
Perello	19	40 56N	0 49E
Pereslavl	25	56 50N	27 25E
Peresterra	21	38 3N	22 19E
Peretia	20	39 44N	19 50E
Pergamo	26	39 2N	27 17E
Peribonacca, R.	31	49 10N	70 30W
Perichulta	24	28 59N	69 10W
‡Perigord	8	45 0N	1 0E
Perigueux	8	45 14N	0 50E
Perijah	34	9 68N	72 29W
Perila	21	37 12N	22 34E
Periolo	13	43 10N	11 10E
Peristeria	20, 21	39 12N	24 0E
Perkino	12	53 7N	41 39E
Perko	12	63 10N	24 40E
Perl	10	49 29N	6 26E
Perleberg	10	53 5N	11 16E
Perlépé	20	41 15N	21 26E
‡Perm	12	58 34N	56 40E
Perm	4, 12	58 5N	66 0E
Perma	20	44 56N	17 39E
Pernagoa, Lake	34	10 10S	44 50W
Pernau	4, 12	58 28N	24 40E
Peron Isle	35	13 58S	130 6E
Perou Peninsula	35	26 0S	114 0E
Péronne	8	49 58N	2 59E
Perouse, Strait	22	45 40N	142 0E
Perpetua	33	43 66N	124 0W
Perpignan	8	42 42N	2 56E
‡Perquimans	32	36 10N	76 25W
Perrin	20	37 52N	87 57E
Perrona	13	43 3N	11 22E
Perros & Dog Isles	32	29 55N	85 0W
Perry, R.	35	29 20S	153 0E
Perry, 9 Cos.	32	41 30N	83 45W
Perrysburg	32	87 45N	89 58W
Perrysville	18	46 19N	8 4E
Persarte, R.	10	54 7N	15 50E
‡Porsia	22	38 0N	62 0E

NAMES	MAP	LAT.	LONG.
Persian Gulf	22	27 0N	51 20E
Persinger	16	51 51N	5 54E
‡Persóc	32	36 25N	79 0W
Perth	6	56 24N	3 29W
‡Perth	35	31 40S	116 10E
Perth	35	31 50S	115 58E
‡Perthshire	6	56 33N	3 50W
‡Peru	34	10 0S	72 0W
Peru	34	7 30S	75 30W
Peruaguassu	34	12 36S	38 50W
Peruate	34	4 1S	71 59W
Perugia	13	43 5N	12 22E
Perwez le Marche	17	50 38N	4 49E
Pes	12	60 41N	45 0E
Pesaro	4, 13	43 55N	12 54E
Pesaro, Cape	21	38 50N	22 50E
Pesadoir	30	38 5N	121 38W
Pescadore Iss	25	23 30N	119 85E
Pescara & R.	13	42 28N	14 18E
Pescia	13	43 53N	10 43E
Pesco	18	46 23N	8 31E
Peshawar	23	33 48N	72 0E
Peshawer	22, 24	34 8N	71 30E
Peshawuroon	22	31 2N	61 34E
Peshbolak	30	34 19N	70 41E
Peshkovsk	12	56 5N	37 2E
Pesi Dendra	20	39 37N	22 55E
Pessoulx	17	50 16N	5 10E
Pest	11	47 50N	19 3E
Petab	24	26 31N	59 52E
Petala Isle	21	38 25N	21 7E
Petalias	21	38 2N	24 14E
Petatlan	30	77 55N	101 55W
Petaustickopan	30	54 6N	65 9W
Petchili Gulf	22, 25	38 40N	119 0E
Petchora, R.	4	66 0N	53 0E
Petchori	12	57 40N	28 25E
Petchorskoe	12	62 35N	55 50E
Petchuenpou	25	36 59N	101 25E
Peteghen	11	50 59N	13 32E
Peterboro	31	44 19N	78 30W
Peterborough	5	52 37N	0 15W
Peterculter	6	57 8N	2 18W
Peter Head	6	57 30N	1 45W
Peter, St., Isle	35	32 16N	133 37E
Peterox Vol.	34	34 34S	70 0W
Petersburg, St.	4, 12	59 56N	30 28E
Petersburg	30	36 10N	77 40W
Petersdorf	15	54 30N	11 3E
Petersfield	5	51 2N	0 58W
Petersburg	32	37 9N	77 15W
Peterswalde	10	53 37N	17 10E
Peterwardein	11	45 15N	19 58E
Petiez	27	36 49N	1 15E
Petis	30	52 20N	59 40W
Petit Nation R.	31	45 50N	75 0W
Petradjik	21	38 54N	22 14E
Petranico	13	42 14N	13 59E
Petries	21	38 24N	24 11E
Petrikau	4	51 0N	19 50E
Petrikovka	12	48 39N	33 0E
Petrilla	11	45 26N	23 25E
Petrin	20	41 20N	20 45E
Petrinia	11	45 26N	16 15E
Petrizzi	13	38 68N	16 38E
Petrola	19	38 48N	1 39W
Petronel	11	48 6N	16 56E
Petropavlovsk	22	53 20N	159 0E
Petropesty	20	46 56N	27 34E
Petroscnicza	11	45 21N	22 20E
Petrova	20	42 58N	20 26E
Petrovitch	20	41 25N	23 15E
Petrovosk	4, 12	52 30N	45 30E
Petrovsk	12	46 49N	36 41E
Petrovsk	12	50 58N	40 39E
Petrozavodsk	12	61 40N	34 36E
Petroula	21	38 59N	22 29E
Petsevlatesi	20	44 40N	26 2E
Pettau	11	46 22N	15 51E
Pettigoe	11	54 38N	7 43W
Petting	9	47 53N	12 41E
Peulus	17	51 3N	4 35E
Peva	20	41 6N	24 52E
Pevensey	5	50 50N	0 20E
Peysa	16	53 8N	6 28E
Peza	12	64 30N	45 0E
Pezenas	8	43 30N	3 20E
Pfaffenhofen	9	48 28N	11 27E
Pfaffenkirchen	9	48 26N	12 26E
Pfalzel	10	49 50N	6 35E
Pfannen	18	46 58N	8 53E
Pfeffers	18	45 46N	9 28E
Pfungen	18	47 31N	8 37E
Phalacrum	28	24 29N	34 29E
Pharpar R. (Away)	36	33 24N	36 17E
Phasolus	36	32 17N	35 29E
Phigalia	21	37 22N	21 54E
Philadelphia	32, 30	39 52N	77 30W
Philadelphia	32	37 55N	86 3W
Philadelphia	36	31 58N	36 2E
Philagra Castle	21	38 9N	24 24E
Philates	20	39 35N	20 21E
Philce	27	24 5N	32 58W
Philia	21	37 16N	22 5E
Philiatra	21	37 8N	21 39E
Philip Is.	35	38 30S	145 20E
Philip, Port.	35	38 10S	144 50E

NAMES	MAP	LAT.	LONG.
Philips Town	7	53 18N	7 15W
Philippopolis	4, 20	42 3N	24 57E
Philippeville	17	50 12N	4 33E
Philippine	16	51 17N	3 45E
Philippine Isles	22	16 0N	121 0E
Philipsburg	31	45 0N	72 59W
Philipstadt	14	59 58N	13 50E
Philipstown	7	53 19N	7 20W
Phillip	35	32 40S	150 20E
Phillipolis Mis. Sta.	29	29 55S	25 52E
Philippopolis	36	32 32N	36 53E
Phillips Lies	22	9 20N	142 0E
‡Phillips	32	34 25N	90 50W
Philistines	30	31 30N	34 33E
Philoka	21	37 43N	21 39E
Phœnesus	36	33 14N	36 25E
Phœnicia	36	33 20N	35 20E
Phouyin	22	13 0N	109 10E
‡Phtiotide	21	38 55N	22 13E
Phurrah	24	25 40N	66 25E
Phyle	21	38 9N	23 18E
Piacenza	13	45 5N	9 42E
Piada	21	37 39N	23 7E
Piali Tegea	21	37 25N	22 31E
Pianhy	34	6 30S	41 0W
Pianoi Bor.	12	61 1N	53 1E
Pianos	19	38 53N	9 19W
Piasina	22	73 30N	91 30E
Piaski	12	50 0N	23 12E
Piatina Mountain	17	46 29N	8 47E
Piati Izbianska	12	48 40N	43 15E
Piatra	20	46 48N	26 18E
‡Piauhy	34	8 50S	43 15W
Piavozero L.	4, 12	66 20N	30 40E
Piazza	13	45 58N	9 45E
Piazza	13	37 20N	14 24E
Picada	34	1S	42 47W
‡Picardy	8	50 8N	2 10E
Pich	24	26 54N	60 19E
Pickaminsk, R.	32	40 55N	87 30W
‡Pickaway	30	39 35N	83 0W
‡Pickens	30	33 20N	88 10W
‡Pickens	30	34 55N	88 50W
Pickering	31	43 50N	79 10W
Pickering	6	54 25N	0 40W
Pickoocagan L.	30	51 0N	91 0W
Picton	35	33 18S	115 50E
Pictou	31	45 40N	63 12W
Pidavro	21	37 38N	22 8E
Pidder	14	63 18N	10 29E
Pidjan	22	42 40N	90 25E
Piedmont	13	45 0N	8 0E
Piedrabuena	19	38 59N	4 5W
Pic du Langle	22	44 59N	142 58E
Pielis, Lake	12	63 10N	29 19E
Pierre Buffière	8	45 41N	1 24E
Pierrefort	8	44 58N	2 55E
Pierson Cape	35	9 50S	151 10E
Pieskajaur	14	67 0N	16 12E
Pieter-maritzburg or Maritzburg	29	29 30S	30 0E
Pietra	20	44 5N	26 13E
Pietra Santa	13	43 55N	10 15E
Pieve di Cadore	13, 11	46 28N	12 10E
Pifanio, Cape	26	35 6N	32 10E
Pigeon	31	42 2N	82 44W
Pih-ma-mim	25	26 40N	120 25E
Pike Lake	32	49 6N	85 0W
Pike Cos.	32		
Pike Peak	33	37 5N	104 58W
Pikeville	32	34 0N	87 58W
Pikeville	32	37 29N	82 3W
Pikovitchi	12	53 40N	28 19E
Pilao Arcado	34	11 28S	42 40W
Pilate Mt.	4	46 55N	8 10E
Pilcomayo, R.	34	22 0S	60 20W
Pillica, R.	12	51 60N	21 20E
Pillage, R.	30	60 6N	63 6W
Pillan's R.	29	28 30S	20 15E
Pillau	10	54 40N	19 52E
Pilltown	7	53 21N	7 20W
Pilsen	4, 11	49 43N	13 20E
Pilten	4, 12	57 10N	21 25E
‡Pimeria Alta	30	31 30N	110 30W
Pimeria Alta	33	32 0N	110 0W
Pin	25	23 11N	109 0E
Pinang, Pulo	22	5 22N	100 20E
Pinches	34	3 0S	76 60W
Pinczow	12	50 39N	20 40E
Pindabo	34	11 0S	45 43W
Pindee	23	33 15N	72 35E
Pine Islands	32	24 55N	81 45W
Pine Is. & L.	30	54 0N	102 0W
Pine, R.	30	43 2N	90 30W
Pinega	4, 12	64 20N	43 40E
Pincke	20	41 34N	27 61E
Pinel	19	40 59N	0 33E
Pinerolo	13	44 60N	7 20E
Pinglum	25	53 7N	5 27E
Ping-leang	25	35 26N	106 35E
Ping-pan-ing	25	32 10N	103 39E
Ping-sane	25	25 58N	107 24E
Ping-ting	25	37 55N	113 20E
Ping-tchuen	25	25 59N	100 50E

NAMES	MAP	LAT.	LONG.
Pinguente	11	45 25N	14 56E
Ping-yuen	25	24 41N	115 49E
Ping-yuen	25	26 40N	107 29E
Pinheiro	19	38 21N	8 46W
Pinhel	19	40 40N	6 58W
Pinjarra	35	32 28S	116 2E
Pin-klang	25	28 49N	113 26E
Pinli	25	32 21N	109 21E
Pinnau, R.	15	53 42N	9 40E
Pinne	10	52 30N	16 14E
‡ Pinnenburg	15	53 38N	9 40E
Pino	20	46 21N	26 34E
Pinsk	4, 12	52 10N	25 58E
Pin-tchou	25	37 58N	118 9E
Pintou	25	36 42N	120 18E
Pin-yang	22, 25	36 0N	111 26E
Pin-yuen	25	37 19N	116 40E
Piombino	4, 13	42 56N	10 34E
Piperi	21	39 21N	24 20E
Pirack	12	41 25N	48 15E
Piracruca	34	4 10S	41 15W
Pirano	11	45 32N	13 35E
Pirazan	12	40 21N	47 15E
Pirdinska	12	63 19N	56 39E
Piretibbe, L.	31	50 58N	69 19W
Piriatin	12	50 19N	31 41E
Pirita	34	7 59N	80 10W
Pirjoli	20	46 33N	26 25E
Pirkfeld	11	47 20N	15 40E
Piron	19	41 25N	4 30W
Pirsnik	20	43 24N	22 1E
Pisa	13	43 42N	10 25E
Pisalouk	22	18 22N	99 43E
Pisania	27	13 20N	14 18W
Pisco	34	13 35S	76 7W
Pisco Bay	34	13 50S	76 12W
Piscopia Isle	20	36 25N	27 23E
Pisek	11	49 20N	14 21E
Pisheen	24	31 0N	66 50E
Pishtaka, R.	32	42 30N	88 0W
Piskol	12	63 58N	49 12E
Pissa, R.	10	54 35N	22 20E
Pissengen	17	49 34N	6 1E
Pistoja	13	43 56N	10 64E
Pisung	24	25 48N	61 13E
Pitangui	34	19 30S	45 15W
Pitangui	34	24 14S	49 49W
Pitchilel	12	53 26N	46 0E
‡Pitea	14	66 46N	21 0E
Pitea	4, 14	65 17N	21 32E
Pitea, R.	4, 14	66 30N	19 0E
‡Pitea Lappmark	14	65 65N	17 0E
Pitesti	20	44 51N	24 49E
Pithiviers	8	48 7N	2 15E
Pitic	33	29 57N	110 0W
Pitie	30	29 40N	111 0W
Pitlochrie	6	56 42N	3 46W
Pitos	34	25 68S	63 10W
‡Pitt	30	35 35N	77 15W
Pitt's I.	33	42 0N	118 0W
Pittboro	32	35 42N	79 10W
Pittchwell	18	47 23N	9 3E
Pittengen	17	49 46N	6 8E
Pitthcim	17	51 3N	3 16E
Pittsburgh	30, 32	40 30N	80 50W
‡Pittsylvania	30	36 45N	79 20W
Pitzunta	12	43 5N	40 10E
Piura	34	5 16S	80 55W
Piwniezna	11	49 25N	20 41E
Placca	20	42 8N	19 32E
Placentia Bay	30, 32	47 0N	53 0W
Plada Isle	6	55 27N	6 2W
Plaesa	20	41 49N	20 3E
Plafeyen	18	46 45N	7 16E
PlaffikonLake	18	47 22N	8 47E
Plaffikon	18	47 14N	8 46E
Plaffnau	18	47 14N	7 53E
Plain de Proul	18	45 57N	7 11E
„ of Gasa	36	32 20N	34 27E
„ of Jericho	36	31 52N	35 30E
„ of Jordon	36	32 9N	35 29E
„ of Lushar	24	27 20N	60 20E
„ of Saron	36	32 2N	34 55E
Plaine	17	50 30N	2 27E
Plains des Iss.	18	46 21N	7 10E
Plaisanco	8	43 40N	0 7E
Plaka Is.	4	35 52N	26 15E
Planaire Shoal	35	19 35S	120 18E
Plancheoit	17	50 40N	4 27E
Plane R.	10	52 20N	12 45E
Planier Is.	8	43 12N	5 14E
Plantagenet	35	34 35S	118 0E
Plante	17	50 28N	4 52E
‡Plaquemines	32	29 60N	89 44W
Plaschken	10	55 12N	21 48E
Plascencia	19	40 9N	5 56W
Plastieva	12	59 33N	46 0E
Platamona	20	39 0N	22 41E
Platana	26	41 1N	39 30E
Platanos	21	38 39N	22 39E
Plate	10	53 49N	15 19E
Platinder	21	37 66N	22 16E
Platte R.	27	6 0S	55 0E
Platte R.	32, 30	41 7N	96 0W
Platten See	4, 11	46 50N	17 45E
Plattenberg	20	28 7S	25 50E
Platterug	29	33 87S	21 29E
Plattsburg	32	44 45N	73 35W
Plau	9	53 28N	12 13E
Plauen	4	50 31N	12 8E
Plava, Lake	20	42 40N	20 3E
Plaz	18	46 41N	9 18E
Plaz	18	46 46N	9 48E
Pleasant I.	35	0 0N	167 40E

NAMES	MAP	LAT.	LONG.
Pleaux	8	45 9N	2 19E
Pleigne	18	47 24N	7 16E
Pleneia	19	42 22N	2 43W
Ples	12	57 22N	42 50E
Pleschen	10	51 53N	17 25E
Plesse	10	50 2N	18 37E
Plessur, R.	18	46 47N	9 40E
Plessy Well	24	34 5N	62 9E
Plesting	11	47 50N	16 5E
Pleternitza	11	45 19N	17 50E
Plettenberg's Baaken	29	33 58S	28 22E
Plettenberg's Bay	29	34 5S	25 52E
Plevna	20	43 28N	24 40E
Plief	18	46 49N	9 10E
Pljussen Meer	16	52 57N	5 26E
Plock	4, 12	52 40N	19 48E
Ploermel	8	47 56N	2 25W
Ploiesti	20	44 54N	26 6E
Ploka	21	37 8N	22 34E
Plon	15	54 7N	10 28E
Plon L.	10	53 7N	15 9E
Ploska	12	60 39N	40 50E
Ploskiska	12	56 45N	31 5E
Plot	32	46 5N	73 55W
Plotter, L.	15	54 5N	10 28E
Plotycza	11	49 29N	25 11E
Plouescat B.	8	48 40N	4 16W
Plumb, R.	30	49 27N	100 9W
Plumhof	9	52 35N	9 43E
Plumtree	5	52 54N	1 0W
Pluscardine Abbey	6	57 37N	3 25W
Plylstaart's I.	35	22 20S	176 0W
‡Plymouth	32	42 0N	70 50W
Plymouth	5	50 22N	4 8W
Plymton	5	50 23N	4 3W
Pô, R.	4	44 50N	12 20E
Po, R.	13	45 10N	9 20E
Po, R., Mths.	13	45 0N	12 30E
Poa-ting	22	38 45N	115 12E
Pobla	19	42 9N	0 56E
Poholoy	12	53 15N	29 41E
Poheda de la Siera	19	40 39N	1 57W
Po Castro, Gulf of	20	35 10N	26 20E
‡Pocahontas	32	38 15N	80 0W
Pocklington	5	53 18N	0 43W
Pocklingtou Shoal	35	10 48S	155 40E
Pocoens	34	2 20S	46 0W
Pocsaga	11	46 27N	23 27E
Podaso	13	43 5N	13 51E
Podeshti	20	44 59N	24 16E
Podgoritza	20	42 29N	19 32E
Podgorze	10	50 3N	19 36E
Podhayee	11	49 10N	25 5E
Podkamenaia L.	22	61 0N	90 30E
Podkamenaia	22	61 50N	92 0E
Podkameen	11	49 24N	24 23E
Podolent	20	46 49N	28 2E
‡ Podolia	12	48 40N	28 0E
Podor Fort	27	16 8N	15 0W
Podrujevo	20	42 36N	21 25E
Podspousk	22	57 10N	78 40E
Podtcherska	12	63 40N	57 20E
Podudikiatra	20	46 39N	27 33E
Poe, R.	7	54 44N	7 20W
Pocl Isle	9	53 4N	11 34E
Pogan	25	25 58N	104 50E
Poganesti	29	46 36N	28 11E
Pogholla, R.	29	28 30S	26 45E
Poglie	11	44 8N	14 50E
Pogoreltz	12	51 50N	32 42E
Pogorelska	12	65 19N	45 30E
Pogum	9	53 19N	7 15E
Pohorella	9	48 46N	20 0E
Poinhar	20	43 27N	24 11E
Poiut Andeno	26	35 35N	27 15E
„ Auxiety	30	70 2N	147 0W
„ Back	30	70 25N	145 0W
„ Bowles	30	68 30N	93 30W
„ Clifton	30	69 25N	119 0W
„ Conception	30	34 58N	120 2W
„ ‡Coupée	30	30 40N	91 35W
„ Datou	22	2 55N	110 37E
„ de la Desconocida	30	21 0N	90 30W
„ Delgada	30	39 46N	123 30W
„ Desolado	30	11 58N	86 30W
„ Formosa	29	34 0S	23 48E
„ Frederick	30	54 0N	133 20W
„ Gage	30	67 30N	95 30W
„ Loma	31	52 50N	117 0W
„ Parina	34	4 20S	81 35W
„ Pedron	27	6 0S	13 59E
„ Pele	32	41 58N	82 35E
„ Perigrine	30	66 59N	77 30W
„ Puercos	34	7 20N	80 23W
„ Richardson	30	68 30N	97 0W
„ Sabanota	3	8 30N	59 50W
„ Sahannoong	22	2 20N	118 0E
„ Sir H. Martin	30	70 3N	143 0W
„ St. George	30	42 0N	124 15W
„ Toker	30	69 30N	133 0W
„ Topocalma	34	33 5S	71 55W
„ Tulgolsk	12	62 40N	44 20E
„ Turnagain	30	69 0N	107 0W
Point Valdes	30	61 0N	148 15W
„ Verkulsk	12	63 25N	45 39E
„ Voskresensk	12	59 55N	44 23E
Poissine	18	46 48N	6 41E
Poitiers	8	46 37N	0 22E
‡ Poiton	8	46 40N	0 45W
Poix	8	49 51N	1 55E
Pojce	24	28 32N	61 16E
Pojog	4, 12	61 35N	56 16E
Poke Mouche	31	47 40N	64 44W
Pokone Hill	29	27 43S	26 0E
Pokrov	4	55 50N	38 55E
Pokrovsk	12	48 0N	36 19E
Pokurn	23	26 40N	72 15E
Pola	4	45 10N	13 50E
‡ Poland	4, 12	51 50N	21 0E
Polat	24	32 3N	63 35E
Polegio	18	46 19N	8 56E
Polemka	11	48 45N	19 43E
Polentzke	9	51 59N	12 23E
Poleur	17	50 37N	5 56E
Poliani	12	56 0N	52 9E
Polibo	21	36 47N	24 38E
Policastro	13, 4	40 4N	15 32E
Policoro	13	40 10N	16 40E
Policzka	11	47 3N	22 49E
Poliero	20	40 26N	23 24E
Poliez	11	46 38N	6 40E
Polignano	21	40 59N	17 16E
Poligny	8	46 50N	5 43E
Polikandro	21	36 38N	24 55E
Polikraichti	20	43 18N	25 34E
Polillo, Isle	22	15 25N	121 0E
Poliri	21	38 19N	24 9E
Polish	10	54 8N	20 25E
Polistchi	12	58 25N	33 0E
Politiki	21	38 34N	23 34E
Polkwitz	10	51 29N	16 5E
Pollensa	19	39 51N	2 58E
Pollensa Cas.	19	39 53N	3 7E
Pollini	20	40 40N	19 24E
Pollnow	10	54 7N	16 46E
Pollos	19	41 28N	5 4W
Polna	11	49 28N	15 42E
Polnfrone	10	53 19N	17 56E
Polo	25	23 10N	114 0E
Poloco Castro	21	37 19N	24 18E
Polonkir, R.	22	39 50N	93 0E
Polotsk	12	55 30N	28 40E
Polsbroek	16	51 58N	4 52E
‡ Poltava	12	50 0N	33 40E
Poltava	4, 12	49 28N	34 50E
Polur	20	44 43N	28 40E
Polzin	10	53 45N	16 6E
Poma Cuchi	34	24 59S	67 20W
Pomhal	34	10 55S	38 30W
Pomhal	34	2 52S	52 15W
Pomhas	19	39 15N	8 9W
‡ Pomerania	10	53 45N	15 0E
Pomeroy	15	54 35N	6 53W
Pomisdin	12	61 58N	53 57E
Pompal	19	39 50N	8 34W
Pompeii, Rns.	13	40 45N	14 30E
Ponafidine Is.	22	30 40N	140 10E
Ponary	22	10 52N	76 5E
Poudichery	23, 22	12 0N	79 55E
Pond's Bay	30	72 30N	76 10W
Poneviej	4, 12	55 39N	24 20E
Ponghoo Iss	25	23 30N	119 35E
Ponoi	12	67 2N	41 20E
Pons	8	45 38N	0 30W
Pont	18	46 41N	6 19E
„ l'Abbé	8	47 52N	4 10W
„ Aven	8	47 50N	3 47W
„ Audemer	8	49 25N	0 32E
„ Château	8	47 36N	2 6W
„ Croix	8	48 6N	4 32W
„ Evêque	8	49 22N	0 11E
„ -á-Mousson	8	48 56N	6 4E
„ chartrain L.	32	30 15N	90 0W
„ -de Veyle	8	46 14N	4 58E
Pont sur Yonne	8	48 15N	3 15E
Pontal	34	10 20S	48 0W
Pontarlier	8	16 56E	6 20E
Pontassieve	13	43 45N	11 25E
Pontedera	13	43 40N	10 42E
Pontefract	5	53 42N	1 20W
Ponteland	5	55 4N	1 45W
Ponte Corvo	13	41 23N	13 38E
Ponteresina	18	46 33N	9 56E
Pontevico	11	45 15N	10 8E
Pontevedra	19	42 25N	8 30W
Pontevedra B.	19	42 30N	8 35W
Pontiac	32	42 40N	33 12W
Pontillos	17	50 50N	5 3E
Pontine Marshes	13	41 20N	13 0E
Pontivy	8	48 6N	2 53W
Pontoise	8	49 6N	2 3E
Pontremoli	13	44 28N	9 56E
Ponza	19	39 31N	2 25E
Ponza I.	13	40 50N	12 59E
Poole	5	50 45N	1 58W
Poolkee Rs.	24	31 21N	61 48E
Pools	29	27 10S	25 17E
Pools	29	26 22S	25 32E
Poolejee	24	28 20N	68 40E
Poonah	23, 22	18 30N	73 55E
Poorah	24	28 27N	62 5E
Poorally, R.	24	25 50N	66 32E
Poor Head	7	53 47N	8 3W
Popayan	34	2 30N	77 14W
‡ Pope	30	35 0N	92 40W
Pope	30	37 20N	88 30W
Poperinghe	17	50 51N	2 43E
Popoe, Great	27	6 15N	2 0E
Popoli	13	42 8N	13 59E
Popovsk	12	60 16N	37 40E
Poppel	17	51 27N	5 5E
Poprad	11	48 58N	20 10E
Porcheresse	17	49 58N	5 5E
Porchovka	12	56 41N	30 30E
Porcuna	19	37 50N	4 10W
Porcupine. R.	30	48 0N	104 5W
Porcupine Hill	35	33 30S	140 0E
Pordenone	13	45 55N	12 35E
Porduhitz	11	50 0N	15 45E
Porgoritz	20	42 47N	19 32E
Pori Bagler Altuu	20	42 19N	27 50E
Porkov	4, 12	57 59N	29 39E
Porlezza	18	46 5N	9 10E
Poro V and C	21	38 9N	20 47E
Porogska	12	63 40N	38 23E
Porolsk	12	58 50N	48 15E
Porongos	34	33 29S	56 20W
Poros	21	37 30N	23 28E
Poros P & V.	21	37 28N	23 26E
Poroszlo	11	47 40N	20 36E
Porquera	19	42 6N	7 41W
Porquerolles, Isle	8	43 0N	6 14E
Porrentruy	18	47 25N	7 6E
Porrino	19	42 11N	8 26W
Porrudas, R.	34	17 0S	57 0W
Porsal Rocks	8	48 34N	4 44W
Porsanger Fd	14	70 20N	25 20E
Port	6	56 12N	4 18W
Port	12	49 18N	46 41E
Port Ahuja	34	6 0S	81 40W
„ Alhin	18	46 54N	6 53E
„ Alexander	27	15 45S	12 0E
„ Andomsk	12	61 25N	36 20E
„ Antininsk	12	60 30N	48 0E
„ Antioch	8	46 6N	1 40W
„ Augusta	35	32 15S	137 30E
„ aux Barques	32	44 9N	83 0W
„ au Fer	32	29 3N	91 20W
„ Ayre	5	54 30N	4 20W
„ de Galle	22	6 10N	80 18E
„ S. Anna	21	36 54N	25 59E
„ Bakari	21	34 19N	21 33E
„ Ballena	34	25 58S	70 30W
„ Barques	8	42 50N	3 3E
„ Barello	13	43 0N	10 30E
„ Beganitzi	12	56 59N	29 40E
„ Bowen	30	73 30N	88 15W
„ Breton	8	46 20N	1 20W
„ Bueragihodia nom Dvor	12	49 55N	45 0E
„ Calvo	34	51 9S	35 8W
„ Cavrio	21	38 49N	24 44E
„ Cesareo	13	40 12N	17 55E
„ Clarence	30	65 0N	167 0W
„ Cocaly	34	7 55N	59 3W
„ Comol	28	22 43N	36 25E
„ Croker	27	25 0S	44 5E
„ Delfino	21	38 29N	26 8E
„ Durnford	29	29 0S	31 51E
„ Epiphany	30	56 57N	152 59W
„ Essington	35	11 48S	132 30E
„ Essington	30	54 30N	130 10W
„ Eucla	35	31 30S	128 0E
„ Fernio	13	43 11N	13 48E
„ Frances	29	33 32S	26 47E
„ Franklin	30	69 10N	100 0W
„ Galihou	28	25 30N	34 44E
„ Glenone	7	54 55N	6 23W
„ Graue	8	44 47N	1 2W
„ Hahesh	28	23 30N	35 25E
„ Herradura	34	30 25S	71 30W
„ Kallalma	28	26 29N	34 0E
„ Kaloni	20	39 4N	26 8E
„ Kimi	21	38 3N	24 35E
„ Kubia	21	37 33N	24 14E
„ Kudia	20	39 47N	25 12E
„ Kundelinsk	12	51 30N	52 55E
„ Lazato	21	38 12N	26 23E
„ Lero	21	38 39N	23 59E
„ Licosa	13	40 12N	14 51E
„ Louis	27	20 15S	57 0E
„ Louis	8	47 42N	3 15W
„ Maina	21	36 32N	22 22E
„ Manvcrs	30	57 55N	62 30W
„ Monte Santo	13	43 22N	11 42E
„ Morley	29	29 8S	31 5E
„ Natal	29	29 53S	31 5E
„ Nelson	30	57 40N	92 0W
„ Nikolsk	12	59 58N	46 35E
„ Nikolsk	12	56 40N	46 20E
„ Orlovsk	12	61 20N	43 40E
„ Oshlinsk	12	60 57N	32 25E
„ Pagagna	21	36 38N	22 30E
„ Panormo	21	37 31N	25 21E
„ Panormo	21	38 49N	24 29E
„ Paridisi	20	39 59N	25 15E
„ Patrick	6	54 51N	5 2W
„ Peiries	21	38 25N	24 14E
„ Pharo	21	36 54N	24 45E
„ Pleasant	32	38 48N	81 40W
„ Pondas	33	36 35N	122 40W
„ Preobrajensk	12	62 29N	46 39E
„ Pulithra	21	36 38N	22 50E
„ Ragusa	20	40 19N	19 21E
„ Raphti	21	37 52N	24 3E
Port Regent's Inlet	30	72 30N	92 0W
„ Rey	34	45 50S	73 50W
„ Rhenica	21	37 25N	24 55E
„ Royal	30	14 37N	61 5W
„ St. Francisco	30	37 57N	122 10W
„ St. Jean	21	36 56N	25 27E
„ St. Julian	34	49 12S	67 50W
„ Salisbury	30	58 40N	134 28W
„ Spain	34	10 38N	60 59W
„ Said	28	31 40N	32 10E
„ Sumskoi	12	64 19N	34 39E
„ Trehokhi	21	38 45N	24 35E
„ Two People	35	34 35S	118 30E
„ Vlasevsk	12	60 54N	43 21E
„ Vathi	21	36 55N	24 53E
„ Vidlitzk	12	61 19N	32 5E
„ Voskresensk	12	59 0N	44 21E
„ Wakup	20	45 5N	17 25E
„ William	27	17 19S	38 0E
„ William	32	38 34N	85 0W
„ Zaozerska	12	60 20N	84 45E
Porta de S. Gonzalo	30	30 15N	115 59W
Portadown	7	54 25N	6 19W
Portaferry	7	54 23N	5 30W
Portafranka	7	54 15N	10 2W
Portage, B.	31	45 40N	82 40W
‡Portage	32	41 10N	81 25W
Portalegre	34	5 32S	37 52W
Portalegre	19	39 16N	7 9W
Portarlington	7	53 10N	7 13W
Portau Sex	18	46 22N	6 53E
Porteira	34	16 59S	44 18W
Portel	19	38 17N	7 30W
Portendik	27	18 28N	16 5W
Portezuelo	34	29 58S	64 1W
Portglenone	7	54 52N	6 30W
Portitcha	4	44 43N	29 20E
Portland	30	42 5N	79 30W
Portland	30, 32	43 0N	71 0W
Portland	4, 30	63 30N	18 15W
Portland	7	52 16N	7 18W
Portland Bay	35	38 20S	142 0E
Portland Cnl.	30	55 59N	130 0W
Portland Isle	5	50 34N	2 24W
Portland Pnt.	30	58 40N	79 0W
Portland Pnt.	30	17 57N	77 13W
Portlethon	6	57 4N	2 9W
Portneuf	31, 32	48 30N	69 5W
Portneuf, R.	31	49 30N	69 20W
‡ Portneuf	31	47 19N	72 20W
Porto	19	39 34N	8 46W
Porto Alegre	34	29 59S	51 20W
„ Bello	34	9 40N	79 45W
„ de la Bodega	30	38 30N	123 0W
„ Cahello	34	10 30N	68 0W
„ Canca	34	0 20S	80 30W
„ Colon	19	39 21N	3 13E
„ Cupico	34	6 41N	77 47W
„ Grande	34	1 30S	47 15W
„ Quito	34	0 9N	79 12W
„ Real	34	10 24S	48 36W
„ Rico Isld.	34	18 15N	66 20W
„ Royal	34	8 22N	73 55W
„ S. Bartolome	30	27 30N	114 15W
„ Salgado	34	15 10S	44 6W
„ Salvo	34	0 47S	48 0W
„ Seguro	34	16 52S	38 47W
„ de S. Juan de Nicaragua	30	11 30N	83 0W
„ de Soliman	30	19 55N	87 20W
„ Vecchio	4	41 36N	9 13E
„ Vecchio	13	43 22N	10 29E
Portmarnock	7	53 28N	6 8W
Portree	6	57 22N	6 6W
Portseni	20	45 12N	23 23E
Portsmouth	5	50 49N	1 3W
Portsmouth	32	42 59N	71 0W
Portsmouth	32	35 46N	76 38W
Portsmouth	32	38 48N	82 35W
Portuchloe	7	54 24N	9 45W
‡ Portugal	10, 4	40 0N	7 30W
‡ Portuguese Guayna	34	0 30N	54 0W
Portugalete	19	43 18N	2 38W
Portuguese Fair	27	9 15S	19 36E
Portuguesc Ft	29	25 53S	32 35E
Portumna Cas.	7	53 5N	8 7W
Porumhak	11	45 42N	4 25E
Porzuna	19	39 4N	4 5W
Posada	13	40 36N	0 40E
Posade Kuloisk	12	64 35N	45 30E
Poschiavo	18	46 22N	10 2E
Poschiavo, L.	18	46 19N	10 4E
Poscitel	20	43 10N	17 52E
Posega	11	45 20N	17 41E
‡ Posen	4, 10	52 25N	16 53E
Posen	10	52 24N	17 53E
Posesta	20	45 14N	26 15E
‡ Posey	30	38 5N	87 50W
Poshekon	12	58 30N	39 10E
Posi-kiang, R.	25	23 30N	110 20E
Post	34	7 50N	59 30W
Posoul	26	36 27N	36 55E
Pos. Ovsianoi G. Tosti	12	52 19N	49 55E
Possega	20	43 39N	20 3E
Possession B.	34	54 10S	37 3W
Possession I.	29	26 55e	15 8E
Possoshnia	12	53 25N	33 40E
Post	31	45 22N	80 23W
Post	16	53 17N	6 39E
Postel	17	51 16N	5 10E
Posthuis	16	52 24N	5 58E
Posvol	12	56 1N	24 30E
Potama	21	39 37N	19 52E
Potamia	21	36 52N	22 31E
Potchezersk	12	62 19N	38 59E
Potchep	12	52 42N	33 32E
Po-tchou	25	33 55N	115 22E
Po-tchou	25	35 59N	115 39E
Potchtovoi Dvor	12	49 35N	44 52E
Potenza	4, 13	40 36N	15 52E
Pothier, Lake	31	47 30N	74 46W
Pothhead	6	55 57N	2 23W
Poti	4, 12, 26	41 50N	41 39E
Potok	11	48 55N	15 11E
Potomac, R.	32	26 30N	80 30W
Potomac, R.	32	38 0N	76 30W
Potosi	32	37 45N	90 45W
Potosi	34	19 33S	66 15W
Potsdam	10	52 27N	13 3E
Potsdam	32	44 38N	75 0W
‡Potter	32	41 30N	78 0W
Potzumadi	21	38 29N	23 18E
Pou	25	34 55N	110 20E
Pou Kang	25	30 19N	103 20E
Pouchlakhta	12	64 40N	36 40E
Poudoj	4	61 54N	36 20E
Poulithra	21	36 8N	22 58E
Poulo Pinang	22	5 20N	100 20E
Poulton	5	53 50N	3 0W
Pouna, Point	27	7 15S	39 15E
Pounce	30	18 0N	76 30W
Pour, R.	22	65 30N	81 0E
Poustozersk	12	67 21N	52 21E
Pouzauge	8	46 47N	0 50W
Povienetz	4, 12	63 0N	34 50E
Povoa	19	38 52N	9 2W
Povocas	34	11 0S	57 33W
Povolysk	12	57 0N	42 40E
Povra	20	47 40N	26 40E
‡Powhatan	32	37 30N	77 50W
Pownee	23	20 55N	79 47E
Poyamjest	11	45 45N	22 10E
Po-yang-hou L.	25	29 0N	116 0E
Pozoblanco	19	38 19N	4 45W
Pozo de la Pena	19	38 53N	1 48W
Pozo Estrecho	19	37 38N	1 0W
Pozuzu	34	10 0S	74 46W
Pozzallo	13	36 48N	14 48E
Praa	27	5 2N	1 30W
Praam Berg	29	29 5S	24 57E
Prahorn	18	46 6N	7 47E
Prad	11	46 38N	10 41E
Pradanos	19	42 37N	4 14W
Pradelles	8	44 47N	3 58E
Prades	8	42 39N	2 31W
Pradilla	19	40 52N	1 41W
Prados	19	38 16N	5 35W
‡Praetigau	18	46 55N	9 43E
Praestroe	15	55 7N	9 4E
Praga	12	52 19N	21 3E
Prague	4, 11	50 5N	14 25E
Prahousta	20	40 55N	24 15E
‡Prairie	30	45 15N	73 35W
Prairie	32	40 40N	89 26W
Prairie du chien	32	43 30N	91 29W
Prairie V.	32	43 1N	85 34W
Prairieville	32	43 10N	85 40W
Prajano	13	40 35N	14 33E
Pramberg	29	31 22S	19 40E
Pramherg	29	30 40S	23 14E
Prasco	21	39 21N	24 8E
Praslin	27	4 15S	55 30E
Prastos	21	37 17N	22 45E
Prato	13	43 55N	11 2E
Prats	8	42 26N	2 30E
Pratza	20	43 40N	18 45E
Prausnitz	10	51 22N	17 58E
Praust	10	54 16N	18 38E
Pravadi	20	43 9N	27 32E
Pravia	19	43 26N	6 0W
Prazeros	34	14 1S	55 33W
‡Prehle	32	39 45N	84 35W
Prebot	20	43 29N	19 30E
Preetz	15	54 12N	10 16E
Prehodatz	20	44 5N	17 20E
Prekop	20	43 6N	21 53E
Premcira Is.	27	17 5S	39 15E
Premiti	20	40 21N	20 41E
Premuda	11	44 20N	14 35E
Prenzlow	10	53 18N	13 50E
Prepor	20	45 22N	24 16E
Prerau	11	49 24N	17 40E
Presba	20	41 9N	21 3E
Presburg	4, 11	48 10N	17 8E
Prescot	5	53 24N	2 37W
Prescott	31	45 20N	74 40W
Presenzano	13	41 20N	14 2E
Presido Norte	33	30 0N	105 0W
Press	6	55 54N	2 13W
Presteign	5	52 15N	3 0W
Preston	5	53 45N	2 40W
‡Preston	32	39 25N	79 35W
Prestonburg	32	37 40N	82 28W
Prestova	20	41 48N	24 35E
Pretzel	9	52 57N	11 20E
Pretsch	10	51 47N	12 50E
Preuss Friedland	10	53 32N	17 18E
Previsa	21	38 58N	20 44E

NAMES MAP	LAT.	LONG.
Prezcsti 20	46 34N	26 49E
Pridvone 20	42 32N	18 24E
Priebus.........10	51 33N	15 0E
Priego 19	40 24N	2 22W
Priepol.........20	43 7N	19 44E
Prilouki 4	50 57N	32 10E
Primaro, R. ...13	44 37N	12 18E
Prince Edward. 30,31	43 59N	77 30W
P. Edward's I. 31	46 20N	63 20W
‡P. Edward Dis...........30	44 0N	77 20W
‡P.Edward Co 32	36 15N	78 25W
P. Regent R...35	14 44S	125 5E
P. of Wales' Archipelago 30	55 0N	153 57W
P. of Wales' Cape 30	65 45N	168 30W
P. of Wales' Isle 35	18 40N	142 16W
P. William Sound 30	60 0N	147 0W
‡P. George ...32	37 10N	77 5W
P. George......32	38 40N	76 50W
Princes I.......27	1 45N	7 30E
Princes Islands.........20	40 53N	29 7E
Princess Risborough 5	51 43N	0 48W
‡Princess Ann 32	36 40N	75 50W
Princess Charlotte's Bay 35	12 55S	141 40E
Princess Royal Iss...........30	53 30N	130 0W
Princetown ...31	46 44N	63 45W
Princetown ...32	38 20N	87 30W
Principe 34	6 30S	37 30W
Principedo ...27	1 34N	7 27W
Priora, Cape...19	43 36N	8 7W
Pripet, R... 4, 12	52 10N	28 0E
Prisolich 11	44 55N	15 32E
Prisrend ...4, 20	42 5N	21 0E
Pristina 20	42 25N	21 20E
Pritschwitz ... 9	51 13N	14 19E
Pritzwalk 10	53 10N	11 18E
Privas 8	44 45N	4 38E
Prividge 11	48 47N	18 40E
Probencio......19	39 23N	2 39W
Prockau 10	50 32N	17 58E
Procida I.......13	40 44N	14 0E
Prodano Isle 21	37 2N	21 34E
Profondeville 17	50 24N	4 53E
Progar 11	44 43N	20 12E
Proichnoi 12	44 59N	40 41E
Projen 20	45 25N	24 16E
Promasens ...18	46 37N	6 49E
Prome 22	18 49N	95 8E
Promontagno 18	46 23N	9 34E
Promontoire 11	44 47N	13 54E
Pronsk 4	54 6N	39 6E
Prooa L.........35	34 14S	143 16E
Propia 34	9 54S	36 45W
Proschyna ...21	37 37N	23 13E
Proskourov 4, 12	49 30N	27 0E
Prosna, R.......10	51 50N	18 55E
Prosnitz 11	49 27N	17 6E
Prospect 7	52 41N	6 13W
Prostchalna...12	45 55N	44 41E
Protochny ...22	63 30N	67 0E
Proujany...4, 12	52 52N	24 25E
Prousatz 20	44 8N	17 23E
Proven 30	72 30N	55 0W
Proven 17	50 53N	2 41E
‡Provence ... 8	43 50N	6 30E
‡Providence...32	41 57N	71 31W
Providence Chan.........30	25 30N	77 20W
Provins......... 8	48 34N	3 21E
Provna 9	52 9N	17 41E
Pru 9	50 25N	11 50E
Pruborn 9	53 22N	12 12E
Prudhoe 5	54 50N	1 50W
Prujini 12	52 53N	24 32E
Prum 10	50 13N	6 24E
Prum, R.......10	50 0N	6 25E
Prunch.........23	33 40N	74 48E
‡Prussia 4	53 0N	16 0E
‡Prussian Poland 10	53 0N	17 26E
‡Prussian Saxony......10	51 50N	13 40E
Pruth, R...12, 20	48 35N	26 25E
Przasено 12	53 11N	21 1E
Przemsyl 11	49 43N	22 46E
Przemyslany 11	49 30N	24 30E
Przymst 20	49 35N	15 41E
P. Shabursk...12	59 20N	47 30E
‡Pskov 12	57 0N	28 0E
Pskov 4, 12	57 58N	28 30E
Ptchalski 22	68 45N	84 0E
Ptelo............21	39 3N	22 55E
Pto. Ampola...19	40 49N	0 44E
Pta. Anguila 19	38 36N	1 25E
Pt. Asunicion 34	39 0S	60 30W
Pto. Bana......19	40 35N	0 44W
Pt. Caldera and Yngles 34	27 0S	70 30W
Pte. Congosto 19	40 41N	5 27W
Pto.de S.Cruz 19	39 14N	5 49W
Pts.Bucarelli 33	36 0N	112 6W
Pto. Denserra 19	39 8N	1 33E
Pto. Despenaperros 19	38 29N	3 30W
Pt. Fistica ...19	43 47N	7 33W
Pto. Grosa ...19	39 8N	1 39E
Pt. Lavapie ...34	37 20S	73 30W
Pto. de Lima 19	41 45N	8 27W

NAMES MAP	LAT.	LONG.
Pto. S. Maria 19	36 36N	6 11W
Pt. St. Francisco 33	37 45N	122 40W
Pte. Murcella 19	40 13N	8 11W
Pt. Norte......34	42 0S	63 30W
Pt. Tiramantana 19	39 36N	2 22W
Pt. Toira 34	5 4S	35 0W
Pto. Torres ...19	39 11N	1 38W
Pto. de S. Vicente......19	39 31N	5 0W
Ptolemais (Accho)......36	32 55N	35 5E
Puccula 22	46 30N	134 50E
Pudoj 12	61 55N	36 20E
Pudwiz.........10	52 28N	17 18E
Puebla.........30	18 30N	98 30W
Puebla de don Fadrique ...19	37 58N	2 40W
Pueblito 33	32 30S	55 29W
Pueblo 83	36 45N	104 35W
PuebloAngelos33	34 0N	119 0W
Puelee 34	36 55S	67 10W
Puelda 30	19 10N	98 5W
Puena la Reyna 19	42 37N	1 49W
Pueni............20	46 15N	27 15E
Puenseca 19	40 11N	0 42W
Puente de la Malamugar 19	38 20N	1 36W
Pucrco, R......30	34 0N	104 30W
Puerto Lupiche ...19	39 16N	3 30W
Puerto 19	37 28N	3 50W
Puesta 34	29 45S	62 30W
Puffin Is. 7	52 55N	10 25W
Puget Sound 30	47 15N	122 30W
Puhra 24	28 59N	60 30W
Puicerda ...8, 19	42 24N	1 51E
‡Pulasiki 32	34 35N	92 0W
‡Pulaski 32	37 10N	84 30W
‡Pulaski 32	32 15N	83 10W
Pulgarton ...10	54 43N	13 31E
Pulgee 24	32 20N	60 47E
Pulkkila 12	64 20N	26 0E
Pul Khoda ...12	39 1N	47 20E
Pullaluk 42	31 3N	62 28E
Pullheli 5	52 54N	4 25W
Pully 18	46 31N	6 39E
Pulmak 14	70 0N	27 48E
Pultney 6	58 28N	3 10W
Pultusk ...4, 12	52 47N	21 20E
Pun 25	30 59N	103 44E
Puna, Isle ...34	2 55S	80 10W
Pundurun ...24	28 49N	66 21E
Punjgoor 24	27 33N	63 59E
Punjnud, R...22	29 0N	70 30E
Punjsheer ...24	34 57N	68 15E
Punnah 23	24 53N	80 10E
Puno............34	15 59S	70 15W
Puntoon 7	53 58N	9 10W
Puppen.........10	53 35N	21 18E
Pur 22	71 32N	122 0E
Purali 21	36 28N	22 23E
Purchena......19	37 17N	2 29W
Purebais 17	50 45N	4 46E
Purmerend ...16	52 30N	4 57E
Purneah 23	25 48N	87 35E
Pursee 24	34 22N	62 3E
Purug 24	25 35N	60 30E
Purus, R.......34	7 0S	64 30W
Pusa 19	39 58N	4 43W
Pusico 20	40 22N	23 50E
Puspok Hatvan.......... 11	47 45N	19 21E
Pustoretzko ..22	60 30N	162 30E
Puszta Sz. Mikaly 11	47 0N	23 13E
§Putawatomies 30	41 20N	87 0W
Putilla 11	47 55N	25 5E
Putlitz 9	53 11N	11 57E
Putnam, 5 Cos.32		
Putnok 11	48 18N	20 24E
Putoollak......24	31 59N	66 44E
Puts Vley......29	31 27N	18 39E
Putten 17	51 22N	4 25E
Putten 16	52 16N	5 36E
Putten 23	21 0N	70 30E
Puttlilz 10	53 17N	12 16E
Putzeni.........20	45 44N	27 41E
Putzig......10, 12	54 43N	18 24E
Putziger, B....10	54 40N	18 42E
Puy 11	45 27N	23 3E
Puy, Le.. 8	45 0N	3 57E
‡Puy de Dôme 8	45 37N	3 10E
Puzol 19	39 35N	0 19W
Puzzuoli 13	40 50N	14 10E
Pylle 21	38 45N	23 38E
Pynakker......16	52 2N	4 26E
Pyramid Lake 33	40 0N	119 12W
Pyramid Pass 29	30 15S	23 37E
Pyramids 28	29 55N	31 15E
‡Pyrenees, E. 8	42 40N	2 30E
‡Pyrenees, Lower 8	43 18N	0 40W
‡Pyrenees, Upper 8	43 0N	0 10E
Pyrennees, Mts.........4, 8	42 55N	0 30W
Pyrgos 21	37 41N	21 29E
Pyrgos 21	36 46N	22 18E
Pyritz 10	53 8N	14 57E
Pyruatza 4	37 0N	22 9E
Pystin 11	48 17N	24 55E
Qta Rodrigo ..19	38 17N	8 15W

NAMES MAP	LAT.	LONG.
Qua Ben 27	0 30N	9 15E
Quackenbruck 9	52 40N	7 56E
Quaderna......13	44 28N	11 35E
Quadra Island30	49 0N	126 0W
Quahanap, R..29	26 36S	17 7E
Quakenburg...10	54 20N	17 5E
Qualsund 14	70 25N	24 0E
Quam 14	64 15N	11 51E
Qnang-ngan...25	24 18N	105 10E
Quang Si 25	24 40N	103 50E
Quang-yang...25	30 30N	106 39E
Quang-yuen...25	32 19N	105 55E
Quan-ping ...25	36 22N	114 43E
Quan-tchang..25	35 38N	116 10E
Quan-tong ...25	25 20N	101 59E
§Quapawa ...32	34 15N	91 9W
Quaregon 17	50 27N	3 52E
Quarnberg.....14	61 34N	15 30E
Quart 18	47 7N	9 14E
Quartu 13	39 14N	9 14E
Quassel......... 9	53 23N	11 6E
Quatre Bras...17	50 35N	4 31E
‡Quebec ...30,31	47 0N	71 0W
Quebec 30,31,32	46 50N	72 0W
Quebec 32	47 0N	70 0W
Quedah.........22	6 10N	100 30E
Quedlinburg ..10	51 49N	11 8E
‡Queen Anne Co............32	39 0N	76 0W
Queen Charlotte's Archipelago 30	52 50N	133 3W
,, Sound ...30	51 0N	128 0W
Queen's Cape 30	64 58N	78 10W
Queen's Chan.35	14 45S	129 40E
‡Queen's 31	44 7N	65 10W
‡Queen's County 31	46 19N	63 39W
‡Queen's County 7	53 57N	7 20W
‡Queen's 30	46 10N	65 50W
‡Queen's 32	40 45N	73 45W
Queenborough 7	52 42N	8 35W
‡Queensland 35	23 0S	145 0E
Queenstown 31, 32	43 14N	79 5W
Quei 25	23 6N	109 40E
Quei-chun 25	23 5N	106 19E
Queiss, R.......10	51 25N	15 25E
Quelpaert Isle22	33 18N	126 38E
Quemenes, Isle 8	48 27N	4 56W
Quemoy, Isle..25	24 30N	118 20E
‡Querci......... 8	44 30N	1 30E
Querfurt 9	51 23N	11 37E
‡Querimba ...27	12 0S	39 0E
Querqueville	49 40N	1 40W
Quesan.........25	29 50N	121 20E
Quesnoy, Le... 8	50 19N	3 35E
Queuquen, R. 34	38 33S	58 30W
Quiberon 8	47 29N	3 7W
Quibo, Isle ...34	7 30N	81 42W
Quickjock ...14	67 2N	11 0E
Quickhorn ...15	53 44N	9 54E
Quickne 14	61 38N	9 45E
Quievrain......17	50 24N	3 41E
Quikue 14	61 34N	9 45E
Quilimancy,R.27	2 0S	36 30E
Quilla 30	24 30N	107 25W
Quillan.......... 8	42 53N	2 14E
Quillagua......34	21 58S	69 35W
Quille......14, 15	58 28N	11 39E
Quillebœuf ... 8	49 31N	0 32E
Quillimane ...27	17 45S	36 50E
Quilmas 19	42 53N	8 59W
Quiloa 27	9 30S	38 0E
‡Quiloa.........27	9 0S	39 0E
Quilon 23	8 48N	76 40E
Quimbumby 27	16 58S	15 30E
Quimper 8	48 0N	4 8W
Qumiperle ... 8	47 52N	3 21W
Quincy.........32	39 57N	91 0W
Quingey 8	47 8N	5 57E
Quinichtagan 31	49 55N	70 56W
Quinten 18	17 9N	9 12W
Quinto 19	41 25N	0 28W
Quinzamba ...27	12 50S	13 10E
Quiper, R......19	37 56N	2 5W
Quiquite 22	15 30N	108 50E
Quirne......... 7	52 42N	9 28W
‡Quisama......27	10 0S	14 0E
Quisconsin,R.32	43 25N	89 30W
Quito 34	0 7S	78 33W
Quitumata ...27	13 15N	13 48W
Quoich, Loch 6	57 6N	5 10W
Quoin Point...29	34 48S	19 30E
Quolagh Bay 7	51 41N	9 58W
Quorning 14, 15	56 29N	9 44E
Quorra, R......27	9 0N	5 30E
R. aux Jaques33	45 0N	98 0W
R. Big Horn...33	44 0N	105 0W
R. Blar.........33	42 0N	112 0W
R. Brazos......33	32 2N	97 32W
R. Brazos de Dios 33	28 34N	95 6W
R. Bueuaveno 33	36 0N	121 5W
R. Chutes......33	43 52N	121 8W
R. Cosenunes 33	38 0N	122 5W
R. Feathers ...33	38 30N	122 7W
R. Flamath ...33	42 20N	123 42W
R. Gila 33	33 0N	112 0W
R. Gillivrays 33	48 0N	116 10W
R. Grand 33	39 5N	108 49W
R. Grande......33	26 0N	104 6W
R. Humboldt 33	41 0N	117 6W
R. Lewis 33	45 3N	116 0W

NAMES MAP	LAT.	LONG.
R. Malheur ...33	44 2N	117 0W
R. Nabajoa ...33	36 49N	110 0W
R. Nicollet ...33	39 38N	113 55W
R. Okanagon 33	48 0N	119 2W
R. Owhyhee...33	43 31N	116 43W
R. Rio Roxo...33	34 0N	99 6W
R. S. Maria ...33	34 27N	113 0W
R. Salado......33	32 20N	103 10W
R. Smith 33	41 0N	123 47W
R. Stainlays...33	37 35N	122 0W
R. Suanea......33	34 0N	109 0W
R. Trinidad ...33	32 6N	96 0W
R. Williamette33	44 0N	123 32W
R. Yaquesila 33	36 0N	110 6W
R. Yaqui 33	27 47N	108 46W
R.Yellowstone33	45 56N	104 10W
Ra.. 14	63 30N	16 55E
Raab.........4, 11	47 30N	17 30E
Raabierg 14	57 39N	10 22E
Raabye ...14, 15	56 37N	10 15E
Raaesse 16	51 44N	3 44E
Raalete.........16	52 23N	6 12E
Raamsdonk ...16	51 42N	4 53E
Raard 16	53 20N	5 56E
R asa, Isle ... 6	57 25N	5 57W
Raasa, Sound of 6	57 25N	6 0W
Rabask.........14	65 40N	21 45E
Rabat 27	34 4N	6 47W
Rabba 27	9 15N	5 36E
Rabbath Moab36	31 22N	35 44E
Rabben, St. ...12	65 10N	22 0E
Rabbit, Isle...32	49 18N	86 45W
Rabozee 16	50 16N	5 21E
Rabun 32	34 55N	83 15W
Racca 26	36 1N	39 3E
Raccoon, R....32	42 6N	93 30W
Racoon Point 32	29 0N	91 0W
Radek 20	43 19N	19 35E
Radenforth ... 9	53 15N	11 12E
Radgutzi 20	48 17N	26 45E
Radice, R......10	54 6N	16 10E
Radkersburgh11	46 40N	16 0E
‡Radnor Forest 8	52 17N	3 10W
Radogast 9	51 39N	12 10E
Radom......4, 12	51 20N	21 20E
Radomisil...4,12	50 30N	29 15E
Radovitz 20	41 34N	22 30E
Radstock, Cape.........35	33 36S	134 12E
Radstoke 5	51 20N	2 26W
Radziechow...11	50 15N	24 39E
Raehills 6	55 17N	3 35W
Raevels 9	51 23N	4 59E
Rafael 34	36 29S	72 10W
Rafica 26	36 2N	39 19E
Rafz 18	47 36N	8 33E
Ragaz 18	47 1N	9 28E
Ragna 20	40 59N	21 44E
Ragnee.........17	50 18N	4 19E
Ragusa 4, 11, 20	42 39N	18 10E
Ragusa Vecchia 20	40 16N	18 22E
Raha............24	30 20N	68 40E
Rahabeh Melikbeu Tauk 26	34 42N	40 20E
Rahabeh Meshed 26	35 5N	40 21E
Rahad, R.......28	12 45N	35 35E
Rahden.........10	52 26N	8 36E
Rahmanioh ...28	31 6N	31 28E
Raho 6	56 38N	5 50W
Rahova.........20	43 40N	24 1E
Raimeux Mount 18	47 19N	7 20E
‡Rainy L. 30, 32	49 50N	92 30W
Rainy Lake Settlements 32	49 0N	92 45W
Rainy River ...32	48 30N	95 0W
Raisdorf 15	54 16N	10 13E
Rajecz 11	48 59N	18 32E
Rajik............26	36 6N	38 5E
Rajmahal 23	24 46N	87 57E
‡Rajpootana 22	27 0N	74 0E
Rakesich 20	43 18N	20 9E
Rake Street... 7	54 3N	9 18W
Raleigh.........31	42 15N	82 11W
Raleigh ...30, 32	34 50N	78 40W
Ralcigh Bay...32	34 45N	76 14W
Ralla........... 7	53 28N	9 55W
‡Ralls 32	39 30N	91 40W
Ramada 34	34 30S	63 12W
Ramah 36	31 54N	35 11E
Ramah Missn.29	29 39S	25 20E
Ramasaig...... 6	57 18N	6 36W
Ramath (es Salt) 36	32 6N	35 50E
Ramatulee ...29	28 59S	27 45E
Rambouillet... 8	48 40N	1 50E
Rame Head ...29	31 45S	29 17E
Ramegnies ...17	50 47N	3 20E
Rameo 22	21 43N	92 20E
Ramgur.........23	18 12N	82 3E
Ramgur.........23	23 50N	85 30E
Ramha 34	10 20N	40 1W
Ramhill......... 7	51 54N	8 10W
Ramillies 17	50 39N	4 55E
Ramis 18	46 49N	10 19E
Ramjun 23	28 20N	84 7E
Ramlah 36	31 56N	34 55E
Ramoosa 26	36 2N	37 2E
Ramor Lough 7	53 53N	7 6W
Ramore 7	53 14N	8 11W
Rampoor 23	27 16N	84 10E
Rampore 23	24 17N	88 43E
Ramree Island22	19 0N	94 30E
Ramsde.........14	63 30N	16 20E

NAMES MAP	LAT.	LONG.
Ramsen 18	47 42N	8 48E
Ramsey (I. of Man)......... 5	54 23N	4 23W
Ramsey 5	52 30N	0 5W
Ramsgate 5	51 20N	1 24E
Ramsheg 31	45 40N	63 39W
Ramskapelle 18	51 19N	3 15E
Rance 8	48 33N	2 0W
Ranchos 34	35 30S	58 0W
Randalstown 7	54 46N	6 15W
Randam 15	54 53N	8 17E
Randegg 11	48 1N	15 1E
Randers ...4, 14	56 29N	10 40E
Randers Fiord 14	56 36N	10 22E
Randerup 15	55 6N	8 47E
Rondloe 15	55 56N	10 15E
‡Randolp 32	32 0N	85 0W
‡Randolp 32	35 40N	79 45W
‡Randolph ...32	38 0N	89 10W
‡Randolph .. 32	40 10N	85 0W
‡Randolph ...32	39 30N	92 20W
‡Randolph ...32	39 0N	79 40E
Ranea 14	65 54N	22 20E
Ranen, R......14	66 39N	14 50E
Rangelye...14,15	56 7N	12 10E
Rankin's Inlet 30	63 0N	92 30W
‡Rankin 32	32 10N	91 0W
Ranse 17	50 9N	4 17E
Ransjo 14	62 9N	13 53E
Rannoch, Loch 6	56 42N	4 2W
Ranula 14	68 52N	20 35E
‡Ranzau 15	53 50N	9 45E
Raovitza 20	43 37N	24 28E
Rapcrswyl ...18	47 24N	7 8E
Rapeza 11	49 25N	39 28E
Raphoe......... 7	54 50N	7 33W
Raphti 21	37 34N	22 3E
‡Rapides 32	31 15N	92 10W
Rapita 19	40 38N	0 38W
Rappen.........14	66 25N	17 40E
Rappahannock R. 32	38 0N	77 0W
Rapperswyl ...18	47 13N	8 48E
Raratonga ...35	20 20S	170 30W
Ras el Lur ...20	29 19N	48 10E
,, Ahveed...28	18 5N	38 35E
,, al Ain ...26	36 45N	40 2E
,, Akik 28	17 55N	38 45E
,, el Ans ...28	23 50N	35 47E
,, Asoad ...27	4 10N	47 30E
,, Banna ...27	11 30N	51 0E
,, Beloul ...28	13 10N	42 30E
,, Bir.........28	12 15N	43 30E
,, al Bosyt 26	35 53N	35 55E
,, Briefs ...24	25 10N	61 5E
,, Bussool.. 24	25 20N	64 6E
,, Farsah ...24	25 6N	61 27E
,, Fuzzem...24	25 24N	60 19E
,, Ghanse...24	25 10N	61 50E
,, el Gidid 28	22 25N	37 5E
,, Godeum 24	25 24N	60 10E
,, Gwadel...24	25 13N	62 12E
,, Hafoun...27	10 27N	51 2E
,, al Haif ...28	31 10N	28 15E
,, Halem ...28	31 35N	26 15E
,, al Hazeib 28	31 18N	27 20E
,, Jewnee...24	25 7N	61 40E
,, Jibch......20	21 40N	59 36E
,, al Kauai 28	31 15N	27 45E
,, al Khyl...27	7 30N	49 31E
,, Mabbcr...27	9 17N	51 0E
,, Malin ...24	25 19N	64 18E
,, Malleddam, or Koolah 24	25 20N	60 30E
,, Mandraki 22	19 0N	57 33E
,, el Melek 26	35 15N	36 15E
,, Mukloo...24	25 20N	65 21E
,, el Nachef 28	23 18N	35 24E
,, Pishk......24	25 8N	62 1E
,, Scheid....24	25 19N	62 50E
,, el Seah ...28	20 35N	34 10E
,, Seuuney 24	25 19N	64 18E
,, el Shaka 26	34 19N	35 40E
,, Shemaul Bunder 24	25 19N	62 50E
,, Tanka ...24	25 26N	59 55E
,, Turhoba 28	17 30N	38 59E
,, -el-Zoor...22	28 40N	48 10E
Rasbib 28	13 34N	36 0E
Raselet.........14	64 33N	16 30E
Raseneath Inlet 30	76 10N	19 0W
Rasgrad 20	43 30N	26 35E
Rasharkin 7	54 58N	6 22W
Rashat 4	36 44N	30 34E
Rashdee 24	25 30N	60 6E
Rashedoge ... 7	54 58N	7 55W
Raskenberg ...15	55 21N	10 36E
Raslov 12	47 20N	39 0E
Rasluk 20	41 44N	23 59E
Rass 22	26 0N	42 32E
Rassein, Lake 20	44 46N	29 0E
Rassova ...4, 20	44 15N	27 57E
Rastede......... 9	53 15N	8 12E
Ratamah 35	12 20S	176 30E
Rathangan..... 7	53 13N	7 1W
Rathbride, N.. 7	52 59N	6 6W
Rathcoole...... 7	53 17N	6 28W
Rathcormuck. 7	52 5N	8 17W
Rathdrum 7	52 56N	6 14W
Rathdy......... 7	52 9N	8 19W
Rathenau 10	52 39N	12 26E
Rathfarnham.. 7	53 19N	6 17W
Rathfigh 7	53 36N	6 27W
Rathfryland... 7	54 14N	6 8W
Rathgormuck. 7	52 18N	7 30W
Rathkeale...... 7	52 30N	8 50W

NAMES	MAP	LAT.	LONG.
Rathlin Isle	7	55 18N	6 5W
Rathlin			
O'Birne Is.	7	54 39N	8 51W
Rathlye Head	7	54 19N	9 38W
Ratbmelton	7	55 3N	7 40W
Rathvilly	7	52 53N	6 40W
Ratibor	10	50 2N	18 7E
Ratin	9	51 21N	6 56E
Ratisbon	4	49 0N	12 2E
Ratoath	7	53 32N	6 29W
Ratschach	11	46 4N	15 12E
Ratsmausdorf	11	46 20N	14 12E
Ratt, R.	30	42 35N	113 0W
Rattenberg	11	47 26N	11 58E
Rattray	6	56 36N	3 22W
Rattray Head	6	57 36N	1 53W
Ratum	16	51 57N	6 41E
Ratzebuhr	10	53 32N	16 50E
Ratzeburgh	15	53 41N	10 52E
Raudrup	14, 15	56 45N	8 20E
Raugemont	18	46 28N	7 13E
Rauha	26	36 5N	44 44E
Rauland	14	59 39N	8 5E
Raunsholt	15	54 56N	11 15E
Rauris	11	47 13N	13 0E
Raux Lievres,			
R.	32	46 30N	75 30W
Ravandize	26	36 30N	44 38E
Ravaszmezo	11	48 27N	23 14E
Raveda	20	42 35N	27 40E
Ravee, R.	23	30 40N	73 0E
Raven	14	66 20N	14 0E
Ravenglass	5	54 20N	3 25W
Ravenna	4, 13	44 28N	12 12E
Ravensh	9	47 45N	9 35E
Ravensthorpe			
Hills	35	33 30S	120 0E
Ravinare	20	44 54N	23 15E
Rawa	4, 11	50 15N	23 34E
Rawilsh	10	51 40N	16 47E
Rayan	28	29 15N	30 30E
Razgort	12	63 20N	48 30E
Razgrad	4	43 30N	26 33E
Raznowolatz-			
kaia	12	68 17N	32 2E
Razsipnoi	12	46 10N	41 0E
Razsoshinska	1[illegible]	48 53N	40 5E
Razuns	18	46 48N	9 24E
Ré, Isle of	8	46 14N	1 30W
Real	34	0 42S	61 30W
Realmont	8	43 59N	2 15E
Realta	18	46 47N	9 24E
Reasort, Loch	6	58 0N	7 0W
Reay	6	58 34N	3 49W
Rebberlah	9	52 45N	10 10E
Rebcaq e	18	50 39N	4 8E
Rebnesoe	14	70 3N	18 45E
Recco	13	44 23N	9 10E
Recherche			
Archip.	35	34 30S	123 0E
Recif	27	34 2S	25 41E
Recife	34	8 5N	34 33W
Reckem	17	50 48N	3 12E
Reckem	17	50 58N	5 43E
Recklingshau-			
sen	10	51 37N	7 10E
Reclaire	18	47 23N	6 56E
Reconvilier	18	47 14N	8 13E
Recuenço	19	40 33N	2 35W
Reczeehost	20	44 30N	25 3E
Réde Is.	8	46 10N	1 30W
Red Bay	35	24 5S	151 40E
Red Bay	7	55 5N	5 49W
Red Bluff	34	4 20S	37 30W
Redcar	7	54 36N	1 2W
Redcross	7	52 52N	6 10W
Red Fork	32	47 40N	96 0W
Red Lake	30, 32	48 30N	95 0W
Red River	32	33 35N	94 55W
RedForkRiver	32	48 30N	96 50W
Red River	30	50 0N	98 30W
Red River	33	32 55N	103 0W
Red Knife, R.	30	61 0N	119 20W
Red River Set.	3[illegible]	49 30N	97 30W
Red Sea	22	21 0N	38 0E
Redditch	5	52 20N	1 55W
Redesia	28	25 0N	32 59E
Redet	17	49 49N	5 42E
Redon	8	47 4N	1 54W
Redondella	19	42 16N	8 25W
Redondo	19	38 39N	7 20W
Redout Isle	35	19 35S	119 14E
Redruth	5	50 15N	5 17W
Redu	17	50 2N	5 9E
Redwan	26	37 55N	41 31E
Ree, Lough	7	53 32N	7 55W
Reeds, R.	30	44 30N	115 0W
Reek	16	51 44N	4 44E
Reelan, R.	7	54 48N	8 0W
Reena Toe	24	31 50N	70 12E
Reersoe	15	55 32N	11 6E
Rees	9	51 45N	6 23E
Reesdorf	15	54 13N	10 1E
Reest, R.	16	52 41N	6 7E
Reetz	10	53 15N	15 37E
Regaui			
Tchifitik	21	38 32N	21 20E
Regan, Ruins	24	28 29N	62 43E
Regen, R.	17	49 10N	12 15E
Regensberg	18	47 28N	8 25E
Regent Bay	30	75 50N	65 5W
Regent's			
Sword	25	39 20N	121 40E
Regenwalde	10	53 48N	15 26E
Reggio	13	44 42N	10 43E
Reggio	4, 13	38 8N	15 42E
Regista	34	11 2S	46 32W
Regnsjo	14	61 25N	16 41E
Regoy	11	46 31N	18 24E
Reha	20	37 8N	38 55E
Rehda, R.	10	54 38N	18 20E
Rehda	10	54 35N	18 22E
Rehlingen	10	49 24N	6 50E
Rehna	9	53 45N	11 10E
Rehob	36	33 18N	35 24E
Rehob or Beth			
Rehob	36	33 24N	35 31E
Reichenbach	10	50 42N	16 41E
Reichenberg	11	50 45N	15 5E
Reichenstein	18	46 32N	7 21E
Reichenau	18	46 49N	9 23E
Reichtbal	10	51 7N	17 54E
Reid, Nr.	18	46 43N	7 55E
Reidmatten	18	46 12N	7 57E
Reigate	5	51 15N	0 8W
Reigolzwyl	18	47 23N	7 41E
Reikianæs,			
Cape	30	63 40N	23 0W
Reikiavik	2, 30	64 0N	21 35W
Reimore	6	57 0N	5 10W
Reinach	18	47 29N	7 34E
Reindeer Isle	12	69 0N	36 21E
Reindeer Iss	30	62 0N	114 11W
Reinfald	15	53 49N	10 35E
Reisbye	15	55 14N	8 4E
Reiseh	18	46 58N	8 58E
Reismarkt	11	45 50N	23 48E
Reiss	9	51 19N	13 16E
Reix	8	43 48N	6 6E
Rejitsa	4, 12	56 26N	26 33E
Relournant	17	50 11N	4 20E
Reinach	18	47 14N	8 12E
Remagen	10	50 33N	7 13E
Rembervillier	8	48 23N	6 35E
Remete	11	46 42N	25 24E
Remete	11	46 36N	24 54E
Remete	11	45 47N	21 30E
Remich	17	49 32N	5 23E
Remire	34	4 59N	52 30W
Remiremont	8	48 1N	6 45E
Remi cham-			
pagne	17	49 56N	5 37E
Renaix	17	50 46N	3 36E
Renan	8	48 25N	4 34W
Renard Isle	35	10 55S	153 5E
Renaz	18	46 23N	7 55E
Rendeux S.			
Marie	17	50 17N	5 30E
Rendsburg	15	54 20N	9 43E
Renea, R.	14	66 10N	21 40E
‡Renfrewshire	8	55 52N	4 30E
Reningelot	17	50 50N	2 45E
Rennals Sd.	35	11 50S	160 5E
Rennes	8	48 6N	1 42W
‡Renselleer	32	42 35N	73 35W
Renswoude	16	52 4N	5 33E
Republican			
Fork, R.	30	40 30N	100 0W
Repulse Bay	35	20 35S	148 36E
Repulse Bay	30	66 30N	86 50W
Repussnicza	11	45 32N	16 45E
Resafa	26	35 34N	38 1E
Reserhooft	10	54 51N	18 20E
Resligen	18	46 23N	8 14E
Resich	20	43 32N	19 17E
Reska	20	42 28N	20 47E
Resnik	20	44 41N	20 39E
Resolis	6	57 41N	4 12W
Resolution Isle	30	61 33N	65 30W
Ress Ness	15	55 45N	10 54E
Retamgen	9	52 57N	10 40E
Retchitza	12	52 20N	30 25E
Retemar			
Puente	19	40 37N	3 55W
Rethel	8	49 35N	4 25E
Rethem	9	52 47N	9 22E
Rethy	17	51 16N	5 5E
Retimo	20	42 23N	16 31E
Retret	20	44 30N	25 29E
Retska	20	44 12N	24 23E
Reuchenelle	18	47 12N	7 14E
Reuland	10	50 13N	6 8E
Reus	19	41 11N	1 9E
Reuse, R.	18	46 55N	6 38E
‡Reuss	9	50 35N	11 45E
Reussel	16	51 22N	5 11E
Reuti	18	47 19N	9 33E
Reutigen	18	46 42N	7 28E
Reutza	12	56 26N	27 19E
‡Revel	12	59 17N	26 0E
Revel	4, 12	59 37N	24 39E
Revel	8	43 29N	2 0E
Revilla	30	27 10N	99 33W
Revillagedo I.	30	55 30N	131 30W
Revogne	17	50 8N	5 3E
Rewah	23	24 30N	81 20E
Rewarree	23	28 15N	76 40E
Rey, R.	27	4 30N	8 40E
Rey Isle	34	8 30N	78 50W
Reyes	34	12 40S	67 28W
Reygosa	19	43 15N	7 22W
Reynoldsburg	32	36 5N	87 58W
Reynosa	19	43 2N	3 38W
Reyreh	28	15 15N	34 29E
Rezende	34	22 20S	44 5W
Rhab	22	22 50N	39 20E
Rhade	9	53 16N	8 35E
Rhætian Alps	13	45 25N	9 30E
Rhayader	5	52 16N	3 25W
‡Rhea	32	35 35N	84 45W
Rheda	9, 10	51 53N	8 14E
Rheims	8	49 19N	4 7E
Rhein	10, 12	53 57N	21 32E
‡RheinPrussia	10	51 20N	7 20E
Rhein, R.	18	46 51N	9 25E
Rheinau	18	47 38N	8 38E
Rheinberg	16	51 33N	6 36E
Rheine	9	52 16N	7 25E
Rheinck	18	47 27N	9 35E
Rheinfelden	18	47 32N	7 47E
Rheinfels	10	50 11N	7 29E
Rheinheim	18	47 35N	8 19E
Rhenoster Bg.	29	31 30S	25 15E
Rhenoster, F.	29	31 56S	24 10E
Rhenoster			
Fount.	29	29 30S	17 0E
Rhenoster,			
Poort	29	30 39S	24 0E
Rheonta	21	37 17N	22 49E
Rhiabuie Inn	6	57 11N	5 6W
Rhinberg	9	51 34N	6 35E
Rhine, R.	10	50 8N	7 10E
Rhine, R.	16	50 48N	7 0E
Rhine, R.	8	48 34N	7 50E
Rhine, R.,			
mouths	8	43 40N	4 30E
Rhine, R., Old	16	52 48N	6 17E
‡Rhine, Lower	8	48 40N	7 35E
‡Rhine, Upper	8	47 50N	7 10E
Rhinoster, R.	29	31 33S	21 9E
Rhinow	10	52 47N	12 24E
Rhiw	5	52 47N	4 40W
‡Rhode I.	30, 32	41 37N	71 45W
Rhodes	26	36 27N	28 7E
Rhodes, Isle	4, 26	36 12N	28 0E
Rhodez	8	44 22N	2 37E
Rhodosta	4	41 0N	27 33E
Rhône, R.	18	46 23N	8 5E
Rhône, R.	8, 18	46 21N	6 55E
‡Rhône, Depart	8	45 38N	4 30E
Rhône, mouths	8	43 25N	4 30E
‡Rhône, mouths	8	43 36N	5 0E
Rhuden	18	51 34N	8 28E
Rhynd	6	56 22N	3 21W
Riace	13	38 28N	16 30E
Riala	14	59 32N	18 40E
Rianzares	19	39 30N	3 20W
‡Riazan	12	54 19N	39 30E
Riazan	4, 12	54 35N	39 37E
Ribadavia	19	42 19N	7 58W
Ribble, R.	5	53 43N	3 0W
Ribbou, R.	31	48 4N	74 0W
Ribe	15	55 20N	8 46E
‡Riberhuus	15	55 30N	8 30E
Ribera	13	37 27N	13 17E
Ribinsk	12	58 3N	38 50E
Ribnitz	9, 10	54 16N	12 33E
Ribuik	10	50 8N	18 34E
Ricd	16	53 14N	5 37E
Ricavetz, Lake	20	42 30N	19 50E
Rice Lake	31, 32	44 14N	78 5W
Rich Isle	35	8 14S	148 0E
Richard Is.	30	60 20N	134 30W
Richardson's			
Chain	30	68 40N	137 0W
Riche C.	35	34 45S	118 45E
‡Richelieu	31	45 40N	72 40W
Richen	18	47 34N	7 36E
Richenau	10	53 40N	17 29E
Richenau	18	47 43N	9 5E
Richenbach	18	47 28N	9 2E
Richenburg	18	47 9N	8 59E
‡Richland	32	40 40N	82 50W
‡Richland	32	34 0N	80 50W
Richlieu, R.	32	45 41N	73 58W
Richmond	5	54 25N	1 45W
‡Richmond	30, 32	37 34N	77 30W
Richmond	31	45 46N	72 2W
Richmond	31	46 2N	67 46W
Richmond	32	37 40N	84 1W
Richmond	33	29 0N	96 2W
Richmond, R.	35	28 30S	153 0E
RichmondBay	31	46 39N	63 55W
Richmond			
Gulf	30	46 30N	77 0W
Richtenschwyl			
	18	47 12N	8 42E
Riconich	6	58 25N	4 43W
Rida	12	47 0N	35 0E
Rideau Canal	32	45 0N	75 45W
Riding	15	55 16N	10 32E
Ried	11	49 12N	12 32E
Rieha	26	35 54N	36 35E
Riel	16	51 31N	5 0E
Riclis	12	63 19N	29 59E
Riesenberg	10	53 47N	19 15E
Riesen Gebirg	11	50 45N	16 50E
Riet	12	42 24N	12 53E
Riet Fountain	29	32 47S	18 7E
Riet Fountain	29	33 22S	21 39E
Riet, R.	29	32 23S	22 37E
Rieti	13	42 22N	12 54E
Rietberg	9	51 48N	8 27E
Riga	4, 12	57 7N	24 3E
Riga, Gulf of	12	57 50N	23 30E
Rigi Berg	18	47 2N	8 31E
Rignac	8	44 28N	2 20E
Rik Rojva	12	65 29N	52 20E
Riken	18	47 17N	9 3E
Ril	28	13 17N	27 20E
Rilli	18	46 19N	7 55E
Rilvas	19	38 42N	8 49E
Rimini	13	44 5N	12 35E
Rimmon	3[illegible]	32 47N	35 18E
Rimnik	4, 20	45 8N	24 27E
Rimnik	20	45 16N	27 10E
‡Rimouski	30	48 15N	68 0W
Rinaldo	13	40 30N	18 8E
Rinçon	19	47 14N	4 3W
Rindesert	8	51 44N	9 24W
Rinegonah	7	52 2N	7 35W
Ringen	12	58 14N	26 21E
Ringenburg	18	46 44N	9 1E
Ringgive	15	55 47N	9 6E
Ringkiobing			
	14, 15	56 7N	8 15E
Ringkiobing			
Fiord	15	55 50N	8 16E
Ringsager	14	60 59N	11 41E
‡Ringsted	15	55 25N	11 55E
Ringsted	15	55 27N	11 48E
Ringvaldsoe	4, 14	69 58N	19 6E
Ringenberg	18	46 43N	7 14E
Rinns, Point	6	55 44N	6 25W
Rinn, Lake	6	55 53N	7 48W
Rinteln	9	52 11N	9 4E
Rio Brazos	30	32 56N	98 30W
Rio Colorado	33	32 0N	99 0W
‡Rio G. Saopaulo			
	34	25 0S	52 0W
‡Rio Janeiro	34	25 30S	41 30W
Rio Janeiro	9, 34	23 0S	43 20W
‡Rio Negro	9, 34	1 0S	66 0W
Rio Para	4, 34	0 30S	47 50W
Rioja	9, 34	29 0S	67 56W
Rioli	20	42 13N	19 50E
Rioni	12	42 7N	41 43E
Rions	8	44 41N	0 18W
Riopar	19	38 37N	2 32W
Rioseco	19	41 36N	5 46W
‡Ripley	32	38 50N	83 40W
Ripon	5	54 10N	1 30W
Ripon Hills	35	21 15S	121 30E
Ripnille	18	46 23N	6 29E
Rircherbach	18	46 59N	7 27E
Ris	8	45 59N	3 36E
Rishishannach	7	54 18N	9 45W
Rising Sun			
Lake	32	50 5N	87 7W
Risnes	17	60 31N	4 47E
Ristigouche, R	46	47 30N	67 30W
Ristou	10	53 55N	16 8E
Ritenbenk	30	69 20N	50 31W
Ritcha	12	41 37N	47 20E
Rittel	10	53 48N	17 51E
Ritzebuttel	15	53 52N	8 42E
Riva	13	46 18N	9 28E
Rivadecella	19	43 25N	4 59W
Rivalga	13	46 20N	12 18E
River de			
Contas	34	13 50S	41 33W
Riverhead	32	40 50N	72 40W
River Lorah	24	31 0N	63 44E
R. S. Lucia	29	27 45S	32 45E
Rivers	30	45 55N	72 50E
‡Rivers	30	45 30N	72 30W
Riverstown	7	54 0N	6 13W
Riverstown	7	51 52N	8 20W
Rivoli	13	45 4N	7 32E
Rivoli, B.	35	37 22S	140 0E
Rixboro	32	31 45N	81 18W
Rizeh	26	41 9N	40 30E
Rizoux			
Mountain	18	46 35N	6 8E
Rizzuto	4	38 57N	17 0E
Rjev	12	56 19N	34 19E
Rleiske, R.	10	52 15N	14 58E
Roa	19	41 42N	3 56W
Roaas	14	60 34N	11 31E
Roadstown	7	53 51N	6 14W
Roag	6	58 2N	6 46W
‡Roan	32	35 50N	84 15W
Roauga, R.	37, 27	14 45S	31 30E
Roanne	8	46 3N	4 6E
Roanoke, R	32	36 30N	77 30W
Roatan, Is.	30	16 20N	86 40W
Robata	28	18 37N	33 30E
Robbel	9	53 3N	10 40E
Robben Isle	29	33 43S	68 16E
Robechies	17	50 5N	4 17E
Robel	9	54 7N	10 36E
Roberton	6	55 25N	2 57W
Roberts' Cove	7	52 45N	8 15W
Roberts' Head	7	51 42N	8 20W
‡Robertson	32	36 30N	86 45W
‡Robeson	32	34 40N	79 13W
Robledo	19	40 24N	6 26W
Robolsk	12	63 55N	31 40E
Robruisk	12	53 4N	29 5E
RoccaD'Anfou	13	45 49N	10 29E
Rocca Impé-			
riale	13	40 5N	16 35E
Roccella	13	38 23N	16 25E
Roccu Partida	30	19 15N	111 0W
Rocha	24	34 39N	62 45E
Rochdale	5	53 40N	2 8W
Roche	18	47 18N	7 22E
Roche, La	17	50 10N	5 34E
Roche, Tr.	7	51 48N	8 12W
Rochechouart	8	15 51N	0 52E
Rochefort	17	50 9N	5 13E
Rochelle, La	8	46 10N	1 7W
Roches, Les	8	47 48N	0 55E
Rochester	5	55 18N	2 15W
Rochester	5	51 22N	0 30E
Roebfort	8	45 49N	0 53W
Rochfort	7	53 28N	7 20W
Rochlitz	9	51 1N	12 45E
Rochokako	22	25 20N	123 40E
Rock, R.	32	41 45N	89 35W
Rockbridge	30	37 45N	79 25W
Rockhampton	35	23 20S	150 35E
Rockingham			
Bay	35	18 12S	146 10E
‡Rockingham	30	42 55N	71 10W
‡Rockingham	32	36 20N	79 45W
‡Rockingham	32	38 30N	78 50W
‡Rockland	32	41 10N	74 5W
Rocky Moun-			
tains	30	52 30N	118 0W
Rocongje	16	51 53N	4 4E
Rocour	17	50 41N	5 32E
Rocrea	7	53 0N	7 45W
Rocray	8	49 55N	4 31E
Roda	14	63 55N	19 53E
Rodbar	24	31 3N	62 19E
Rodby	15	54 41N	11 23E
Roddal	6	57 43N	6 44W
Rodding	14, 15	56 14N	8 44E
Rodeues	15	54 52N	8 0E
Rodenjo	24	28 53N	65 37E
Rodiguero	19	43 11N	4 21W
Roding	15	55 22N	8 58E
Rodney, Cape	35	10 12S	148 25E
Rodosto	20	41 0N	27 30E
Rodrigo	4, 19	40 38N	6 23W
Rodrigues	19	43 26N	7 46W
Rodrigue	27	19 40S	62 45E
Rodriguera	19	43 23N	5 38W
Roe	14	62 43N	8 10E
Roe, R.	7	55 2N	6 53W
Roebuck I.	35	18 0S	122 40E
Roer	9	51 4N	6 15E
Roer, R.	16	51 4N	6 8E
Roermond	16	57 14N	6 4E
Roeroy	8	49 58N	4 28E
‡Roeskilde	15	55 36N	12 0E
Rofna	18	46 34N	9 36E
Rofoe, R.	27	9 30S	24 55E
Rogasen	10	52 45N	16 59E
Rogatchev	4, 12	53 8N	30 15E
Rogen	15	56 15N	9 0E
Roggel	16	51 17N	5 54E
Roggen	12	57 46N	22 30E
‡Roggeveld			
Bergen	29	32 7S	20 18E
‡Roggeveld,			
Karoo	29	32 30S	20 15E
Roggweil	18	47 29N	9 24E
Roghance	24	31 39N	66 47E
Rogow	10	52 43N	17 38E
Rogues, R.	27	1 0N	41 5E
Roguito	34	29 30S	57 59W
Rogus	20	39 14N	20 57E
Ronatyu	11	49 16N	24 32E
Rohecia	24	34 50N	68 50E
Rohilcund	23	28 0N	79 0E
Rohrbach	29	47 9N	7 52E
Roien	12	57 25N	22 59E
Roins Isle	15	55 33N	10 48E
Rois	32	43 30N	89 0W
Rokbok, R.	22	20 0N	106 15E
Roke	14	56 13N	13 21E
Rokeby	5	54 30N	1 55W
Rokelle	27	8 35N	13 0W
Rokitzan	11	49 45N	13 36E
Rokonitz	11	50 6N	13 46E
RolandRivière	17	50 31N	3 56E
Rolduc	10	50 56N	6 5E
Rolgen	10	51 40N	6 8E
Rolgesbuttel	9	52 29N	10 31E
Rollau	19	41 13N	5 56W
Rolle	18	46 27N	6 19E
Rollingen	17	49 43N	5 9E
Rollong	14	59 59N	9 25E
Rolloville	31	45 14N	73 7W
Rolvéos	14	70 55N	24 0E
Roly	17	50 8N	4 34E
Roma, R.	27	16 15S	38 45E
Romagna	13	44 30N	11 30E
Romague	17	49 58N	5 29E
Romahn Canal	10	52 55N	12 15E
Romain Cape	32	33 0N	79 25W
Romainmo-			
tier	18	46 43N	6 27E
Romala	26	36 59N	41 44E
Roman	20	46 52N	26 46E
Romana	19	38 21N	0 55W
Romanel	18	46 34N	6 30E
Romano, Cayo	30	22 25N	78 0W
Romanos	21	36 59N	21 40E
Romanovsk	12	47 40N	41 58E
Romanshorn	18	47 33N	9 24E
Romanzoff			
Mnts	30	69 30N	144 0W
Rome	32	38 0N	86 35W
Rome	4, 13	41 53N	12 28E
Romford	5	51 34N	0 10E
Romney	32	39 16N	78 30W
Romont	18	46 41N	6 56E
Romorantin	8	47 25N	1 50E
Romoe	15	55 8N	8 32E
‡Romsdal	14	62 23N	7 40E
Romsdal	14	62 22N	7 32E
Romsdal Fiord	14	62 40N	6 4E
Romsey	5	51 0N	1 30W
Rona, Isle	6	57 27N	5 47W
Ronaldoa,			
North	6	59 24N	2 40W
Ronaldoa,			
South	6	58 47N	3 0W
Roncard C.	35	24 38S	113 12E
Roncevalles	19	42 58N	1 24W
Roncqueres	17	50 37N	4 15E
Ronda	17	49 57N	5 30E
Ronda	4, 19	36 45N	5 3W
Roney Rock	7	52 35N	6 11W
Ronkebye	15	55 25N	10 38E
Ronnau	15	53 57N	10 21E
Ronne	15	55 6N	14 47E
Ronnehamn	14	57 10N	18 38E
Ronneby	14, 15	56 18N	15 25E
Rooapoora, R.	27	10 10S	30 0E
Roode Kruis	16	52 25N	5 49E
Rooewall B.	29	30 15S	17 15E

NAMES MAP	LAT.	LONG.
Rookpoor 28	17 39N	81 9E
Roonoke, R.30, 32	36 0N	76 30W
Roosbeck 17	50 57N	3 21E
Roostam 22	38 7N	54 10E
Ropotsebel ...11	47 44N	25 11E
Roquefort...... 8	44 6N	0 21W
Roquemaure 8	44 4N	4 49E
Roquepiz 27	5 45S	59 10E
Rorbas 18	47 31N	8 34E
Rosa, Mount...18	45 59N	7 48E
Rosal'a 20	42 29N	20 21E
Rosanian 20	41 18N	21 49E
Rosanuk 24	33 1N	62 0E
Rosario 34	33 5S	60 40W
Rosario 34	31 5S	68 30W
Rosart 17	49 52N	5 21E
Rosas 4, 19	42 15N	3 3E
Rosas, Gulf of 19	42 13N	3 5E
Rosbaeh 9	51 16N	11 52E
Roscavy 7	54 31N	7 10W
Roscoe, R.......30	69 30N	120 55W
‡Roscommon 7	53 38N	9 8W
Rosée...........17	50 14N	4 44E
Rose Galley .. 27	5 58S	61 10E
Rosemarkie ... 6	57 37N	4 4W
Rosemary I....35	20 30S	116 27E
Rosemend ... 7	53 42N	7 6W
Rosenallis ... 7	53 7N	7 25W
Rosenberg ...10	50 54N	18 25E
Rosenberg ...10	53 41N	19 24E
Rosenburg ...11	48 58N	19 12E
Roseness 6	58 55N	2 54E
Rosetta.........27	31 24N	30 27E
Rosière, Pt. ...17	50 39N	4 51E
Rosignies 17	50 32N	4 21E
Rosignot Lake 31	44 14N	65 10W
Rosilly I. 35	20 54S	114 57E
Roskeen 6	57 43N	4 10W
Roskeen 7	52 8N	8 46W
Roslau 9	51 52N	12 20E
Roslavl......4, 12	53 48N	32 50E
Rosmakill...... 7	55 16N	7 40W
Rosmarinbal 19	39 41N	6 48W
Rosnaseria ...20	43 54N	18 26E
Rosnakill 7	55 11N	7 40W
Rosoy 8	49 45N	4 9E
‡Ross 6	57 40N	5 0W
‡Ross 32	39 20N	83 0W
Ross 5	51 55N	2 31W
Ross, N......... 7	51 3N	6 55W
Ross Bay 7	51 33N	8 57W
Ross Head ... 7	51 46N	8 45W
Rossauo 4	39 35N	16 40E
Rossans 18	46 44N	6 58E
Rossan Pt. ... 7	54 42N	8 49W
Rossbereon ... 7	52 23N	6 57W
Rosscaberry... 7	54 35N	8 59W
Rossclare 7	52 19N	6 24W
Rossduff 7	53 54N	7 31W
Rossel 10	54 3N	21 8E
Rossel 35	11 20S	154 23E
Rosshill 7	53 36N	9 19W
Rossieny ...4, 12	55 20N	23 40E
Rossignol 17	49 43N	5 29E
Rossitten 10	50 10N	20 51E
Rossla 10	51 28N	11 7E
Rosslea......... 7	54 14N	7 11W
Rost 14	69 38N	11 30E
Rosta............14	63 15N	17 20E
Rosted ...14, 15	56 32N	9 58E
Rostock 4, 9	54 4N	12 15E
Rostov 12	57 8N	39 29E
Rostrenen...... 8	48 17N	3 14W
Rostrevor 7	54 6N	6 10W
Rota 22	14 30N	145 50E
Rotas............22	33 30N	74 0E
Rotels 18	46 45N	9 26E
Rothbury 5	55 19N	1 55W
Rotbenbaeh ...18	46 57N	7 43E
Rotbenbrun...18	46 47N	9 25E
Rothenburg ...10	51 22N	14 54E
Rothcuburg ...10	52 8N	15 25E
Rothenburg... 9	49 24N	10 12E
Rotbenburgh 9	53 7N	9 15E
Rothenfluh ...18	47 28N	7 33E
Rotherham ... 5	53 25N	1 20W
Rothes 6	57 32N	3 15W
Rothley......... 5	55 10N	1 58W
Roto 19	36 39N	6 20W
Rotoe............15	54 40N	11 58E
Rottenest Isle 35	32 55S	115 30E
Rottenmann...11	47 30N	14 26E
Rotterdam 4, 16	51 55N	4 29E
Rottum.........16	53 32N	6 25E
Roudz-e-Mud-dat Khan ...24	32 30N	65 54E
Rouen 8	49 31N	1 7E
‡Rouergue ... 8	44 30N	2 30E
Rouffach 8	48 0N	7 13E
Roufia, R 21	37 36N	21 30E
Rougella 18	46 39N	9 24E
Roulers 17	50 57N	3 7E
‡Roum 26	40 0N	37 0E
Roum 14, 15	56 37N	9 35E
‡Roumania ...20	45 0N	26 0E
Round Isle ...21	36 59N	25 39E
Roundstone ... 7	43 24N	9 56W
Roundstone Bay 7	53 24N	9 53W
Roundwood... 7	53 3N	6 14W
Rouno 12	57 46N	23 4W
Roupar 19	43 20N	7 38W
Rousbrugg ...17	50 57N	2 35E
‡Rousillon ... 8	42 35N	2 30E
Rousses, Les I 18	46 29N	6 3E
Rousses, Val de 18	46 33N	6 8E
Routivare......14	67 13N	17 46E

NAMES MAP	LAT.	LONG.
‡Rouvills 30	45 20N	73 10W
Rovanemi 4, 12	66 30N	25 40E
Rovelieza 20	45 5N	17 30E
Rovenia 20	40 3N	20 54E
Roverbella ...13	45 15N	10 49E
Roveredo 18	46 14N	9 5E
Rovigo ...13, 11	45 3N	11 48E
Rovigno 11	45 2N	13 38E
Rovni 20	44 14N	19 51E
Rovoliari 21	39 0N	22 0E
‡Rowan 32	35 45N	80 30W
Rowsa 6	59 10N	3 12W
Rowe's Welcome 30	66 30N	87 0W
Roxan 23	28 30N	69 58E
‡Roxburgh ... 6	55 27N	2 26W
‡Roxburgh ...35	33 0S	149 45W
Roy 17	50 14N	5 24E
Roy Gr.........17	51 6N	5 38E
Royal Bay ...34	54 55S	36 30W
Royal Canal... 7	53 28N	6 45W
Royal Oak ... 7	52 42N	5 58W
Royale, Isle...32	48 0N	89 0W
Royal Company Is......35	49 40S	144 0E
Roye 8	46 46N	2 52E
Rozamoute ...19	42 23N	7 52W
Rozenburg ...16	51 54N	4 12E
Rozendaal ...16	51 31N	4 27E
Rozewinkel ...16	52 50N	6 59E
Ru...............13	42 53N	11 10E
Ruania 12	51 59N	24 19E
Ruatan 30	16 22N	88 26W
Ruba.............21	38 3N	21 58E
Rubigen 18	46 54N	7 32E
Rudaglava ...20	44 6N	22 7E
Ruddum 22	14 4N	77 29E
Ruden, Isle ...10	54 13N	13 58E
Rudersyoorde 17	51 7N	3 13E
Rudkiobing ...15	54 56N	10 45E
Rudlam.........22	12 30N	76 0E
Rudolstadt ... 9	50 43N	11 21E
Rue 18	46 38N	6 49E
Rue Pt......... 7	55 16N	6 14W
Rue, R......... 8	45 20N	2 47E
Ruecas 19	38 55N	5 54W
Rueda 19	42 28N	5 11W
Rueda 19	41 24N	4 50W
Rueras 22	46 38N	8 45E
Ruffec 8	46 2N	0 11E
Rufus ... .32	45 5N	91 30W
‡Rugaa d......15	55 28N	10 10E
Rugen I. ...4, 10	54 25N	13 30E
Rugenwa de...10	54 25N	16 32E
Ruggiers 13	40 19N	18 21E
Ruggisburg ...18	46 49N	7 26E
Rughzee 24	32 21N	70 17E
Ruggut.........24	31 5N	62 50E
Rugtven 14, 15	57 13N	10 28E
Ruhland 10	51 31N	13 51E
Ruholte 15	55 13N	12 8E
Ruhr, R. 9	51 28N	7 40E
Ruiehta 20	43 55N	19 25E
Ruien 12	58 0N	25 22E
Ruin.............15	56 17N	10 28E
Ruitalem 19	42 40N	6 55W
Ruivaes 19	41 43N	7 50W
Rukven 16	51 32N	4 33E
Ruma 11	45 2N	19 53E
Rumeay ...30, 32	23 34N	74 47W
Rum Isle 7	54 35N	6 18W
Rum Lake ...30	66 0N	112 0W
Rumelvich ... 6	67 5N	7 19E
Rumid 6	57 0N	6 12E
‡Rumilia ...4, 20	41 50N	25 0E
Rumone 6	58 8N	5 18W
Rumsdale...... 6	58 23N	3 45W
Runatar 12	59 19N	24 20E
Runeorn 5	53 20N	2 40W
Ruun, The ...23	24 0N	70 30E
Running Water, R. 30	43 0N	101 0W
Ruolo 13	44 55N	10 55E
Ruovesi.........12	61 58N	23 11E
Rupelmonde, Ft. 17	51 8N	4 18E
Rupert House 30	51 15N	78 30W
‡Rupert, R. ...30	53 0N	74 0W
Rupina 21	37 41N	22 51E
Ruppin A.......10	53 2N	12 58E
Ruppin N......10	92 57N	12 56E
Ruree 23	24 15N	68 45E
Ruremonde ...17	51 13N	5 58W
Rurnal 23	29 35N	76 58E
Ruscar 7	54 51N	8 0W
Ruschentorf ..10	53 11N	15 18E
Rusgaarde 14, 15	56 45N	9 14E
Rushin 7	53 4N	7 31W
Rush P......... 7	55 13N	6 42W
‡Rush 32	39 35N	35 25W
Rushmuek ... 7	53 23N	9 28W
Rushville 30	40 10N	90 30W
Ruskoi 20	40 50N	26 38E
Ruskoe Oustie 22	70 58N	149 0E
Ruskoibrad ...12	52 39N	37 10E
Rusky 7	54 2N	8 35W
Russ.........10, 12	55 18N	21 20E
Russ, R. 10	55 18N	21 30E
Russavil 7	53 17N	9 21W
Russel Isle ...32	25 30N	76 30W
Russell 31	45 24N	74 55W
‡Russell 32	37 0N	84 55W
‡Russell 32	37 0N	82 0W
Russell Range 35	33 0S	123 30E
Russellville ...32	34 25N	87 32W
Russo 18	46 16N	8 37E
‡Russia......... 4	56 0N	35 0E

NAMES MAP	LAT.	LONG.
‡Russian Empire 22	62 0N	90 0E
Russian Factory 30	62 0N	150 0W
‡Russian Territory.........30	65 0N	150 0W
Rustan Is......22	32 0N	61 40E
Rustchuk...4, 20	43 49N	26 3E
Rasvede 20	44 6N	24 57E
Ruthen 6	57 40N	2 1W
‡Rutherford .. 32	35 25N	82 0W
‡Rutherford .. 32	35 58N	86 10W
Rutherfordton 32	35 20N	81 45W
Rutherglen ... 6	55 49N	4 16W
Ruthin 5	53 5N	3 20W
Ruthvsn 6	56 38N	3 7W
Ruthven, Loch 6	57 18N	4 16W
Ruti 18	47 5N	8 49E
‡Rutland 32	43 30N	73 5W
Ruttunpoor ...23	22 15N	82 20E
Ruvielos 19	40 16N	1 88W
Ruvis 18	46 48N	9 6E
Ruysbroeck ...17	50 48N	4 18E
Ruysselede ...17	51 4N	3 19E
Ruzo's Kraal 29	29 23S	23 40E
Ryaguddy......22	18 51N	83 22E
Ryan, Loch ...30	54 57N	64 0W
Rybotyeze......11	49 38N	22 37E
Ryde 14, 15	56 26N	8 40E
Ryde (Isle of Wight) 5	50 44N	1 5W
Rye 5	50 57N	0 40E
Rye 14, 15	56 6N	9 43E
Ryhope......... 5	54 50N	1 20W
Rykvorsel......17	51 21N	4 45E
Rylsk 4, 12	51 30N	35 0E
Rymauow......11	46 40N	25 24E
Rymps 17	50 50N	5 36E
Rys 16	52 53N	5 30E
Rysum 16	53 23N	7 0E
Rys Vand......14	65 40N	14 11E
Ryssby 15	56 55N	16 21E
Rysseu 16	52 20N	6 24E
Ryswyk.........16	51 58N	5 23E
Rzeszow 11	50 4N	21 54E
Rzoehow 11	50 12N	21 29E
Saalfeld.........10	53 50N	19 41E
Saalfelden ...11	47 25N	12 56E
Saâne, R. 18	46 25N	7 18E
Saar 11	49 31N	15 58E
Saar 26	37 25N	38 26E
Saar, R.........10	49 20N	6 50E
Saarbruek ...10	49 15N	6 57E
Saarburgh ...10	49 28N	6 35E
Saard............11	46 9N	23 33E
Saarlouis 10	49 19N	6 48E
Saas 18	46 10N	7 56E
Saba Doleib ...28	14 5N	33 47E
Saba, Isle......34	17 30N	63 30W
Sabanta 20	43 44N	21 1E
Sabara 34	19 50S	43 50W
Sabbiam 13	43 37N	11 50E
‡Sabia 27	21 55S	34 27E
Sabia, R. 27	20 58S	34 30E
Sabian Is.......22	20 18N	122 0E
Sabinas Isles 32	29 0N	82 50W
Sabine Island 30	75 56N	111 0W
Sabine Lake ..30	29 50N	94 0W
Sabine, R. ...32	30 30N	93 45W
Sabioneello ...11	42 55N	17 23E
Sablah ... .26	30 23N	48 36E
Sable........... 8	47 50N	0 20W
Sable I. Cape 31	43 35N	65 35W
Sable Point ...30	25 0N	81 5W
Sables d'Olonne ... 8	46 32N	1 3W
Sabral 19	37 59N	7 3W
Sabugal.........19	40 17N	6 55W
Sabugosa 19	40 37N	7 55W
Sabye 15	55 43N	11 58E
Saca, R. 32	43 35N	70 50W
Saeang 25	30 5N	101 50E
Saeateeoluca 30	13 58N	89 0W
Sacavem 19	38 45N	9 9W
Saceala Geesh 28	10 58N	36 8W
Saeedon 19	40 30N	2 41W
Saceruela......19	38 46N	4 29W
Sacharbeti ...12	42 0N	41 48E
Saconex.........18	46 14N	6 6E
Sacramento City 33	38 5N	122 10W
Saeramento R.33	40 0N	122 0W
Saeratif.........19	36 41N	3 27W
Sada 22	17 25N	43 17E
Sadava 19	42 14N	1 15W
Saddale......... 6	55 33N	5 29W
Saddle Head 7	54 3N	10 5W
Saddukeen, Isle 28	11 20N	42 57E
Sadeeha 28	11 3N	39 45E
Sadjour.........26	36 37N	38 6E
Sado, Isle......22	38 40N	138 20E
Sado Vil 32	32 33N	93 50W
Sadrak 12	39 32N	44 40E
Sadut 24	32 41N	64 50E
Sadz 24	30 55N	68 30E
Sæbye 14	57 19N	10 31E
Safa 26	37 39N	40 53E
Saffagi I. 28	26 58N	34 29E
Saffee 27	23 25N	9 8W
Saffrang Poort 29	31 30S	24 30E
Saffron Walden 5	52 0N	0 10E
Safodina 26	36 50N	27 2E
Saghee, Sta....28	26 50N	32 50E
Saga 11	46 19N	13 29E
Sagana 30	44 0N	83 55W

NAMES MAP	LAT.	LONG.
Sagard 10	54 32N	13 19E
Sagau 4, 10	51 38N	15 22E
Saggat 14	67 0N	18 0E
Saggel Doutan 26	36 40N	36 17E
Saghalien, Isle 22	50 0N	143 0E
Saginaw 32	43 30N	84 1W
Saginaw Bay 32	44 0N	83 46W
‡Sagld 4	38 10N	27 30E
Sagonet.........28	13 13N	38 47E
Sagres 19	37 3N	8 54W
Sagusnay, R. 31, 32	48 17N	70 40W
‡Saguenay ...31	48 17N	69 40W
Sahagun 19	42 17N	4 54W
Sahart 28	15 20N	39 12E
Sahel............27	26 0N	14 0W
Sabewal 23	31 40N	72 40E
Sahorika 20	42 13N	21 0E
Sâhra 15	62 39N	17 50E
Sahran 24	28 26N	67 41E
Sahuit 22	15 16N	51 0E
Saigaes 8	45 19N	2 30E
Sailisjaur 14	67 47N	18 0E
Saillon 18	46 11N	7 9E
Saima Lake ...12	61 20N	28 0E
S. Abb's Head 6	55 55N	2 17W
S. Abondio ...18	46 5N	8 49E
S. Aearay 34	1 10N	57 10W
S. Afrique...... 8	43 59N	2 58E
S. Agostinha 34	1 59N	68 0W
S. Agotha......11	45 59N	24 36E
S. Aignan 8	47 18N	1 23E
S. Alban 8	44 46N	3 29E
S. Albans 30, 32	44 59N	73 5W
S. Albart's Bridge 7	54 46N	8 10W
S. Alessio 13	37 53N	15 22E
S. Alonzo 34	28 40S	56 20W
S. Amand 17	50 32N	4 34E
S. Amand 8	46 45N	2 34E
S. Amants ...17	51 3N	4 12E
S. Amaro 34	10 42S	37 9W
S. Amond 8	45 37N	3 11E
S. Amour 8	46 27N	5 21E
S. Ana 19	37 36N	7 22W
S. Ana 34	12 28S	72 58W
S. Ana ... .34	14 59S	67 0W
S. Ana 34	16 15S	60 25W
S. Ana 34	28 5S	53 20W
S. André 19	38 5N	8 40W
S. Andréa Port 21	38 19N	20 47E
S. Andreas, Cape 26	35 37N	34 36E
S. Andrew ...31	46 10N	63 10W
S. Andrew's... 6	56 21N	2 50W
S. Andrew's Bay......... 32	30 15N	85 55W
S. Andrew's Sound 32	31 0N	81 20W
S. Andries ...17	51 12N	3 9E
S. Angelo 34	28 3S	54 30W
S. Angelo, Cape 21	36 26N	23 13E
S. Anu, or Red L. 32	49 45N	88 45W
S. Anna.........20	40 7N	24 25E
S. Anua.........34	12 59S	44 40W
S. Anna.........34	18 23S	40 0W
S. Anna.........16	53 16N	5 39E
S. Anna.........34	1 30N	68 0W
S. Anna.........34	19 6S	48 45W
S. Anna.........34	28 10S	48 25W
S. Anna.........34	2 3S	48 40W
S. Anna.........34	14 29S	59 25W
S. Anna, I. ...34	11 30S	52 0W
S. Anna, Isle 34	2 20S	43 40W
S. Anne.........28	11 31N	37 0E
S. Anne ...31, 32	46 35N	72 7W
S. Anne.........31	47 50N	70 4W
S. Anne's (Jam.) 30	18 30N	77 55W
S. Anthony Port 20	39 49N	25 18E
S. Antoins ...17	50 50N	3 18E
S. Antoni 18	46 58N	9 47E
S. Anto. da Quarteira ...19	37 9N	8 5W
S. Antonio ...30	15 10N	92 30W
S. Antonio ...27	17 15N	25 15W
S. Antonio ...11	44 39N	14 59E
S. Antonio ...19	38 58N	1 24E
S. Antonio ...30	29 30N	98 30W
S. Antonio ...30	36 10N	121 0W
S. Antonio ...33	29 0N	99 0W
S. Antonio ...34	21 40S	41 22W
S. Antonio ...34	29 30S	50 45W
S. Antonio ...34	2 0S	46 10W
S. Antonio ...34	8 33S	62 50W
S. Antonio ...34	7 50N	77 0W
S. Antonio, Cape 31	36 30S	56 30W
S. Antouio, Port 34	41 0S	64 30W
S. Antonius ...17	51 17N	4 38E
S. Aubin 8	45 19N	0 30W
S. Aubin 18	46 53N	6 59E
S. Aubin (I. Dieu)......... 8	46 42N	2 21W
S. Augustin ...19	43 33N	6 38W
S. Augustin ...19	39 58N	4 8E
S. Augustin, Cape 34	8 30S	35 0W
S. Augustine 30	29 45N	81 30W
S. Augustine Falls 32	15 4N	93 25W
S. Aulaye 8	45 14N	0 12E
S. Balthasar 34	3 29N	68 14W
S. Barbara ...34	1 30N	61 20W

NAMES MAP	LAT.	LONG.
S. Barbara ...19	37 43N	7 2W
S. Barbara ...34	3 30S	74 22W
S. Barbara ...34	4 0N	67 55W
S. Barbara ...34	20 0S	43 24W
S. Barbara ...34	2 59N	60 30W
S. Barks 15	60 5N	15 40E
S. Barthelemi 18	46 3N	7 28E
S. Bartholomew 30	17 54N	62 57W
S. Bartolome 33	27 42N	104 0W
S. Bartolome 33	36 10N	113 54W
S. Bartolomeo 18	46 14N	8 50E
S. Bartolomeo 13	37 38N	13 3E
S. Bartolomo 30	36 50N	111 30W
S. Benedieto 30	19 5N	109 55W
S. Benevento 13	41 7N	14 43E
S. Beuito 30	28 30N	115 35W
S. Benoist...... 8	46 27N	12 22E
S. Bento 34	4 6S	45 5W
S. Bsnto 34	6 36S	44 59W
S. Bernard ...31	46 32N	71 10W
S. Bernard ...17	51 7N	4 21E
S. Bernard, Gt.18	45 58N	7 20E
S. Bernardin 18	46 27N	9 10E
S. Bernardino 30	31 65N	108 0W
S. Bernardino, Mt. 18	46 28N	8 11E
S. Bernardo ...34	4 38S	37 58W
‡S. Beveland 16	51 28N	3 58E
S. Bionnet ... 8	45 26N	4 3E
S. Blaise 18	47 3N	6 59E
S. Blas, Cape 32	29 31N	85 45W
S. Blas, Port 34	9 50N	79 0W
S. Boc 31	45 56N	73 32W
S. Borborema 34	7 20S	39 30W
S. Borja 34	4 19S	77 1W
S. Borja 34	13 15S	66 29W
S. Branehier...18	46 4N	7 6E
S. Braz 19	38 28N	7 56W
S. Brieux 8	48 31N	2 41W
S. Brieux Bay 8	48 40N	2 35W
S. Calais 8	47 58N	0 48E
S. Canad. Fork 33	35 0N	113 2W
S. Capihara ...34	2 20N	62 5W
S. Carazon ...34	19 50S	58 59W
S. Carlos 34	1 59N	67 55W
S. Carolina ...30	34 0N	31 0W
S. Caseiano ...13	44 5N	11 48E
S. Catalina Isle 30	33 55N	118 10W
S. Catalina .. 22	17 40N	120 20E
S. Catherina...19	42 4N	8 27W
S. Catherina...34	27 15S	47 0W
S. Catherine ..17	51 6N	2 46E
S. Catherine, Port 21	39 49N	19 49E
S. Catherine Sd. 32	31 40N	81 10W
S. Cayriris ...34	7 55S	39 0W
S. Ceeile 17	49 44N	5 15E
S. Cergue 18	46 27N	6 9E
S. Charles......32	38 45N	90 27W
S. Charles......31	45 39N	73 2W
S. Charles B...32	26 28N	81 57W
S. Charmas ... 8	43 34N	5 9E
S. Chinian...... 8	43 26N	3 0E
S. Christo......19	38 58N	0 37W
S. Cir 8	46 28N	1 20W
S. Clair Fort 31	42 50N	82 15W
S. Clair, L. ...31	42 25N	82 50W
S. Clair, Lake 30, 32	42 20N	82 40W
S. Clair, R. ...31	42 50N	82 40W
S. Clara 19	37 31N	8 24W
S. Claude..... 8	46 25N	5 41E
S. Clemens ...15	54 8N	8 32E
S. Clements...19	39 27N	2 26W
S. Clemente...33	32 51N	118 52W
S. Clemente, Isle 30	33 15N	118 0W
S. Constant ...31	45 15N	73 40W
S. Croix Lake, Up. 32	46 0N	91 59W
S. Cruz.........19	32 42N	3 29W
S. Cruz, P. ...34	50 5S	68 10W
S. Cruz.........19	42 33N	3 50W
S. Cruz.........34	17 48S	48 59W
S. Cruz, Isle...30	34 10N	119 20W
S. Cruz.........19	40 2N	1 1W
S. Cruz ds la Sierra 34	17 58S	62 25W
S. Cruz.........22	15 54N	119 42E
S. Cruz.........33	37 0N	106 0W
S. Cruz.........33	37 0N	122 38W
S. Cyrus 6	56 48N	2 31W
S. Damiano ...13	43 59N	12 8E
S. Daniele ...13	46 8N	12 58E
S. Denis 17	49 57N	4 57W
S. Denis 27	20 45S	55 32E
S. Denis (Seine) 8	48 55N	2 21E
S. Denys 17	51 3N	2 40E
S. Didier 13	44 55N	6 55E
S. Die 8	48 16N	7 11E
S. Diego 30	33 0N	11 17W
S. Diego 33	33 0N	118 0W
S. Diego, Cape 34	54 42S	65 10W
S. Diego 30	33 0N	105 30W
S. Dimitri......20	39 36N	20 56E
S. Domingo ...19	41 51N	4 42W
S. Domingo ...30	31 5N	115 30W
S. Domingo .. 19	39 34N	8 9W
S. Domingo ...34	3 23S	41 43W
S. Domingo ...34	14 47S	45 2W
S. Domingo, I.30	18 18N	70 0W
S. Donino......13	44 52N	10 8E
S. Eleana......34	2 6S	81 0W
S. Elena Fort 21	38 20N	26 8W
S.E. Point ...19	38 37N	1 40E
S. Elena, Point 34	44 20a	65 0W

NAMES	MAP	LAT.	LONG.
S. Elia	13	41 37N	14 50E
S. Elias, Mount	21	38 39N	25 59E
S. Eloy	17	50 50N	2 10E
S. Enimie	8	44 22N	3 30E
S. Esprit	31	45 59N	73 47W
S. Esprit le Pont	8	44 16N	4 42E
S. Eufemia	19	38 26N	4 54W
S. Eustatius, Isle	30	17 10N	63 0W
S. Fando	30	37 30N	111 0W
S. Felice el Chico	19	40 46N	6 27W
S. Felipe	19	38 53N	0 30W
S. Felipe	33	30 0N	97 2W
S. Felipe	34	10 30N	69 2W
S. Felipe	34	0 30N	68 10W
S. Feliz	34	12 33S	48 23W
S. Feliz	34	7 10S	45 28W
S. Fernando	19	36 25N	6 15W
S. Fernando	33	34 31N	118 7W
S. Fernando	34	7 58N	67 50W
S. Fernando	34	4 0N	68 20W
S. Fernando	34	15 24S	59 3W
S. Fillan	6	56 25N	4 6W
S. Finian's Bay	7	51 58N	10 14W
S. Flour	8	45 3N	3 13E
S. Francis V.	32	30 41N	90 45W
S. Francis Bay	29	34 5S	24 52E
S. Francis, R	32	36 3N	90 3W
S. Francis, R. and L.	31	45 50N	71 10W
S. Francisco	30	37 59N	121 59W
S. Francisco	34	23 40S	54 30W
S. Francisco, Cape	34	0 50N	80 15W
S. Francisco, R	34	10 0S	36 0W
S. Francisco, R	34	16 30S	44 30W
S. Francisco	34	26 20S	48 20W
S. Franco	34	6 59N	68 15W
‡S. Galleu	18	47 12N	9 12E
S. Gallen	18	47 27N	9 22E
S. Gallo	18	46 37N	8 50E
S. Gaudens	8	43 9N	0 48E
S. Gaultier	8	46 35N	1 27E
S. Geneviève	32	38 0N	90 12W
S. George	11	46 40N	17 24E
S. George	21	37 20N	22 28E
S. George	21	38 56N	24 30E
S. George, Cape	21	39 20N	23 12E
S. George's B.	20	39 39N	1 38E
S. George	19	42 27N	8 25W
S. George's Chan	7	52 30N	5 40W
S. George's B.	30	45 45N	66 15W
S. George's Isle	32	29 45N	85 15W
S. Geraldo	19	37 56N	8 44W
S. Gerard	17	50 22N	4 44E
S. Germain	8	45 39N	1 30E
S. Germain	8	48 53N	0 31W
S. Gervais	8	43 40N	3 6E
S. Ghislain	17	50 27N	4 3E
S. Ghislain	17	50 27N	3 46E
S. Giacomo	13	45 15N	10 16E
S. Giacomo	18	46 40N	8 51E
S. Gil	34	6 37N	73 27W
S. Gilles	8	43 39N	4 29E
S. Gilles	8	46 42N	1 54W
S. Gingolph	18	46 25N	6 47E
S. Giovanne	13	43 35N	11 30E
S. Girons	8	43 43N	1 10E
S. Godefroid	31	47 25N	70 21W
S. Gomar	17	51 8N	4 48E
S. Gotha	9	51 18N	10 35E
S. Gothard	11	46 57N	16 20E
S. Gotthard, Mont	18	46 36N	8 36E
S. Grovi di Sallaro	13	39 43N	9 40E
S. Guibert, Mont	17	50 38N	4 38E
S. Gullion	7	54 8N	6 23W
S. Helena	32	30 33N	90 45W
S. Helena, B.	32	32 30N	80 30W
S. Helena Bay	29	32 35S	18 5E
S. Helena, Isle	27	16 5S	5 50W
S. Helena	26	34 30N	90 40W
S. Helier	8	49 16N	2 5W
S. Henry	31	46 40N	71 7W
S. Herenberg	16	51 54N	6 14E
S. Hilliare	8	48 39N	0 58W
S. Hubert	17	50 1N	5 21E
S. Huibert	16	51 40N	5 48E
S. Hypolite	8	47 20N	6 50E
S. Ignace, Isle	32	48 35N	88 0W
S. Ignacio	34	7 55S	42 29W
S. Ignacio	34	14 15S	65 17W
S. Ildefonso	19	40 56N	4 1W
S. Imier	18	47 9N	6 59E
S. Indian Lake	30	57 0N	98 30W
S. Ines	30	29 45N	113 35W
S. Isabel	34	0 25S	64 59W
S. Isabel	34	2 40N	60 40W
S. Jacob	16	53 16N	5 36E
S. Jacob	18	47 31N	7 38E
S. Jago	27	15 8N	23 33W
S. Jasc	33	37 20N	122 35W
S. Jean	31, 32	47 12N	70 40W
S. Jean	8	45 2N	5 6E
S. Jean	8	48 5N	0 22W
S. Jean	8	46 49N	2 3W
S. Jean	26	36 17N	26 45E
S. Jean d'Angely	8	46 0N	0 30W
S. Jean de Losne	8	47 7N	5 19E

NAMES	MAP	LAT.	LONG.
S. Jean de Luz	8	43 28N	1 34W
S. Jean, Fort	17	51 14N	4 4E
S. Jean, Mont	17	50 43N	4 29E
S. Jean	8	43 9N	1 16W
S. Jean (Quebec)	30	47 59N	70 10E
S. Jn. Baptisto	33	28 0N	102 6W
S. Joachim	31	47 5N	70 49W
S. Joao	34	21 15S	44 40W
S. Joao	34	5 45S	49 30W
S. Joao	34	3 17N	61 36W
S. Joao I.	34	1 50S	44 55W
S. Joaquim	33	37 25N	122 5W
S. Joaquim	34	3 1N	61 29W
S. Johann	11	47 20N	13 11E
S. Joh in't Goer	17	51 19N	4 37E
S. Johan or Hochst	18	47 28N	9 38E
S. John	18	47 8N	8 48E
S. John	31	45 19N	66 0W
S. John	21	37 19N	22 41E
S. John, Cape	21	37 39N	26 17E
S. John, Cape	34	54 58S	64 0W
S. John, Lake	31, 32	48 40N	72 0W
S. John, Port	7	54 12N	5 40W
S. John, R.	29	31 31S	29 30E
S. John's	30	47 30N	50 25W
S. John's	30, 32	45 5N	66 16W
S. John's Isle	28	23 31N	36 4E
S. John's, R.	32	31 15N	81 30W
S. John's Town	7	54 56N	7 29W
S. Jonsland	16	51 39N	4 3E
S. Joos	17	50 52N	2 22E
S. Jorge dos Ilheos	34	14 46S	38 48W
S. Joriswinge	17	50 58N	4 53E
S. Jose	34	27 30S	48 30W
S. José	34	6 0N	63 41W
S. José	34	18 0S	37 26W
S. José	34	14 0S	66 0W
S. José	34	13 2S	68 2W
S. José	34	15 59S	60 15W
S. José	34	18 35S	59 35W
S. Joseph	17	50 56N	2 51E
S. Joseph	31	46 13N	70 59W
S. Joseph	27	15 0N	11 17W
S. Joseph	18	46 58N	7 59E
S. Joseph, Isle	32	46 10N	84 5W
S. Joseph, R.	32	42 0N	85 45W
S. Joseph's Bay	32	29 50N	85 30W
S. Jose	34	8 0S	45 0W
S. Jozé de Pomas	33	28 11N	109 57W
S. Jozé de Tocantins	34	13 37S	48 17W
S. Juan	19	37 50N	8 41W
S. Juan	19	37 4N	5 14W
S. Juan	30	26 17N	106 17W
S. Juan	33	36 43N	122 30W
S. Juan	34	9 25N	63 0W
S. Juan	34	3 43N	73 59W
S. Juan	34	10 59N	73 0W
S. Juan	34	17 0S	59 30W
S. Juan	34	1 30S	76 15W
S. Juan, Point	34	11 15N	68 50W
S. Julien	8	44 4N	1 9W
S. Julien	18	46 8N	6 5E
S. Junien	8	45 56N	0 57E
S. Juraguaca	34	2 30N	64 55W
S. Justa	13	41 35N	15 25E
S. Jvany	11	46 54N	24 1E
S. Lambert Herck	17	50 55N	5 19E
S. Laren	16	53 5N	6 38E
S. Laurens	17	51 14N	3 31E
S. Lawrence	32	45 0N	75 28W
S. Lawrence, Gulf	31	48 30N	61 0W
S. Lawrence, R.	30	49 30N	64 30W
S. Lawrence, R.	32	49 0N	68 0W
S. Lazava Pt.	33	24 54N	113 2W
S. M. Lennick	17	50 49N	4 8E
S. Leonard	18	46 16N	7 27E
S. Leonard	7	54 8N	5 56W
S. Leonard	8	45 51N	1 30E
S. Leonardo	19	41 48N	2 59W
S. Leonhard	20	46 59N	14 50E
S. Livarde	8	44 24N	0 39E
S. Livenshautem	17	50 57N	3 52E
S. Lô	8	49 7N	1 7W
S. Lorenzo	34	22 59S	43 0W
S. Lorinez	11	46 35N	18 40E
S. Louis	34	38 40N	90 12W
S. Louis	32	45 30N	73 45W
S. Louis, R.	32	47 26N	93 8W
S. Lourenço	34	8 20S	49 30W
S. Lourenzo	34	1 47S	57 6W
S. Lucar	19	36 45N	6 21W
S. Lucia, Cape	29	28 36S	32 23E
S. Lucia, Isle	30	13 50N	61 0W
S. Lucia, R.	29	28 20S	32 22E
S. Lucida	13	39 20N	16 2E
S. Lucie	30	14 0N	61 0W
S. Luis	19	39 50N	1 22E
S. Luis	33	33 26N	113 50W
S. Luis Obispo	30	35 32N	120 10W
S. Luis Obispo	33	35 0N	120 45W
S. Luzia	34	16 18S	48 10W
S. Luzia	34	11 3S	37 25W
S. Magno	13	41 2N	16 22E
S. Magnus' Bay	6	60 21N	1 15W
S. Marcelino	34	1 0N	68 20W
S. Marcellin	8	45 9N	5 21E
S. Marcello	13	44 8N	10 45E

NAMES	MAP	LAT.	LONG.
S. Marcos	34	17 30S	47 54W
S. Marcus, Isle	30	27 0N	114 0W
S. Mard	17	49 33N	5 33E
S. Margarets B.	31	44 30N	68 57W
S. Margarita	30	24 28N	111 20W
S. Maria	19	40 7N	3 55W
S. Maria	18	46 35N	8 48E
S. Maria	33	33 0N	112 6W
S. Maria	34	0 32N	74 29W
S. Maria	34	1 40N	60 59W
S. Maria	34	13 55S	46 0W
S. Maria	34	16 45S	50 17W
S. Maria	34	14 0S	45 48W
S. Maria, Cape	4, 19	36 58N	7 50W
S. Maria de Leuca	13	39 50N	18 22E
S. Maria del Oro	30	21 58N	104 10W
S. Marie	31	46 20N	71 2E
S. Marina	21	37 35N	24 19E
S. Marino	13	43 57N	12 25E
S. Mariz	18	46 32N	9 53E
S. Marks	7	53 29N	7 48W
S. Marta	34	11 17N	74 14W
S. Marten	16	52 47N	4 44E
S. Martha	34	18 0S	51 30W
S. Martin	19	40 12N	6 36W
S. Martin	11	45 33N	21 7E
S. Martin	18	46 28N	7 27E
S. Martin	17	50 17N	6 1E
S. Martin	18	46 40N	9 11E
S. Martin, Cape	4	38 40N	0 10E
S. Martin Isle	30	8 0N	63 0W
S. Martinho	19	37 41N	8 24W
S. Martory	8	43 9N	0 55E
S. Marton	11	48 59N	18 55E
S. Mary	32	30 42N	80 49W
S. Mary's	30	30 56N	82 0W
S. Mary's B.	31	44 20N	66 17W
S. Mary's Bay	30	47 0N	53 0W
S. Mary's R.	30	46 30N	52 50W
S. Mary's R.	31	45 5N	61 50W
S. Matheus	34	18 55S	40 0W
S. Matheus, R.	34	18 50S	41 30W
S. Matheo	26	30 11N	81 30W
S. Mathews	34	21 27S	47 20W
S. Mathia	14	57 19N	24 10E
S. Matthew, Isle	16	10 10N	98 15E
S. Mattia	22	39 30N	19 53E
S. Matrona	19	39 57N	4 23E
S. Maura	21	38 50N	20 41E
S. Maura, Isle	4, 21	38 45N	20 50E
S. Maure	8	47 8N	0 40E
S. Maurice	11	45 37N	6 43E
S. Maurice	31, 32	47 0N	73 0W
S. Mauro	13	40 12N	15 4E
S.M. de Nieva	19	41 6N	4 20W
S. M. de Pusa	19	39 45N	4 16W
S. Meri	21	38 2N	21 44E
S. Meri, Mount	21	37 59N	21 33E
S. Michael	11	47 6N	13 40E
S. Michael	30	53 0N	55 30W
S. Michielgestel	16	51 38N	5 22E
S. Michel	30	46 30N	70 30W
S. Michele	11	46 11N	11 10E
S. Michel's	16	51 10N	4 13E
S. Miguel de Iparana	34	0 0N	68 0E
S. Miguel	19	42 26N	5 39W
S. Miguel	19	39 5N	1 29E
S. Miguel	33	34 0N	120 32W
S. Miguel	33	35 57N	121 5W
S. Miguel	34	1 33S	75 16W
S. Miguel	34	25 0S	50 15W
S. Miguel, Isle	30	34 10N	120 0W
S. Miklos	11	49 3N	19 31E
S. Mogollon	33	33 7N	108 56W
S. Moriz	18	46 32N	9 53E
S. Mullins	7	52 28N	6 55W
S. Naur	12	43 40N	44 58E
S. Nauta	34	4 30S	74 0W
S. Nazaro	18	46 6N	8 50E
S. Nicholas	17	51 9N	4 8E
S. Nicholas	21	37 55N	23 20E
S. Niclaus	18	47 8N	7 37E
S. Nicolai	11	48 15N	14 55E
S. Nicolo Town	21	36 12N	23 5E
S. Nicolo	21	37 34N	25 12E
S. Nikolia	12	38 39N	48 49E
S. Ninans	6	56 4N	4 1W
S. Ninian's	6	60 7N	1 23W
S. Nutrias'	34	7 40N	67 30E
S. Oedenrode	16	51 35N	5 29E
S. Olaja	19	42 40N	5 0W
S. Ollalla	19	37 50N	6 5W
S. Omer	8	50 46N	2 25E
S. Omero	13	42 52N	13 53E
S. Osaph	5	53 15N	3 23W
S. Oswald	11	46 35N	15 31E
S. Ouen	8	49 28N	1 9W
S. Pablo	33	33 0N	114 0W
S. Pablo	34	13 1S	66 58W
S. Pablo	19	37 30N	1 9W
S. Pablo	34	16 1S	62 15W
S. Palo	19	40 45N	8 39W
S. Palais	8	47 19N	3 14W
S. Palais	8	43 22N	1 1W
S. Parasker	20	39 59N	23 36E
S. Paschal	31	47 30N	69 45W
S. Pasqual	30	34 33N	105 30W
S. Patrie	31	47 40N	69 44W
S. Paul (E. Pyr.)	8	42 50N	2 36E

NAMES	MAP	LAT.	LONG.
S. Paul	8	44 22N	4 50E
S. Paul	8	44 17N	1 8W
S. Paul	34	3 42N	51 0W
S. Paul	30	57 35N	152 4W
S. Paul de Loando	27	8 45S	13 5E
S. Paulo	34	23 30S	46 20W
S. Paulus	17	51 12N	4 8E
S. Pedro	30	40 15N	113 15W
S. Pedro	19	41 52N	2 11W
S. Pedro (Santander)	19	43 5N	2 42W
S. Pedro	19	36 54N	2 1W
S. Pedro	19	37 19N	8 7W
S. Pedro	33	33 0N	115 0W
S. Pedro	33	34 33N	117 55W
S. Pedro	34	6 55N	62 58W
S. Pedro (Guiana)	34	0 0	67 0W
S. Pedro	34	14 0S	64 50W
S. Pedro	30	32 59N	114 55W
S. Pedro de Alcantara	34	6 59S	49 1W
S. Pedrodel Rey	34	16 15S	15 16W
S. Peter	11	47 52N	17 10E
S. Peter	11	44 24N	15 57E
S. Peter	18	46 34N	9 8E
S. Peter, Lake	32	46 15N	72 30W
S. Peters	17	51 8N	2 52E
S. Peters	31	45 49N	60 40W
S. Peters	7	53 21N	7 56W
S. Peter's Isle	18	47 4N	7 8E
S. Peter's R.	32	44 55N	95 30W
‡S. Petersburg	12	59 40N	31 0E
S. Petersburg	4, 12	59 40N	31 0E
S. Petra	21	37 23N	22 39E
S. Philip, Fort	17	51 15N	4 18E
S. Philip de Benguela	27	12 30S	13 16E
S. Phillip's Land	16	51 38N	4 8E
S. Pierre	17	50 43N	2 58E
S. Pierre	31	46 50N	70 32W
S. Pierre	34	3 21N	52 0W
S. Pierre	8	46 0N	1 18W
S. Pierre	8	47 50N	1 40E
S. Pierre (Guernsey)	8	49 29N	2 32W
S. Pierre	18	45 57N	7 12E
S. Pierre	18	46 11N	7 13E
S. Pierre	16	52 52N	6 39E
S. Pierre, Isle	27	9 7S	51 0E
S. Pierre le Moutier	8	46 48N	3 8E
S. Pol	8	50 23N	2 23E
S. Polten	11	48 11N	15 36E
S. Pons	8	43 32N	2 50E
S. Porquier	8	43 56N	1 18E
S. Pourcaiu	8	46 20N	3 20E
S. Purmana	24	35 10N	62 33E
S. Quaranta	20	39 54N	20 3E
S. Quentin	8	49 53N	3 18E
S. Rafael	34	8 20N	63 40W
S. Rambert	8	45 28N	4 17E
S. Registo	34	15 30S	58 58W
S. Remo	13	48 55N	7 50E
S. Remy	17	50 2N	4 18E
S. Rita	34	3 40S	67 65W
S. Rita	34	4 12S	43 59W
S. Rita	34	12 14S	44 28W
S. Rita	34	15 24S	47 10W
S. Romano	34	1 59S	72 41W
S. Romao	34	8 29S	43 0W
S. Rome	8	44 2N	2 54E
S. Romeli	20	35 14N	23 55E
S. Roque	19	43 9N	3 36W
S. Roque	19	36 12N	5 20W
S. Roque, Cape	34	5 34S	35 15W
S. Rosa	34	3 55N	62 30W
S. Rosa	34	13 31S	43 27W
S. Rosa	34	14 14S	46 40W
S. Rosa	34	17 1S	63 25W
S. Rosa	34	7 40S	46 10W
S. Rosa	34	14 28S	70 57W
S. Rosa	34	3 20S	80 2W
S. Rosalia	34	5 29S	71 50W
S. Roui Isles	8	48 47N	2 58W
S. Salvador	27	6 5S	13 20E
S. Salvador	30	20 29N	78 0W
S. Salvador	34	21 57S	41 23W
S. Salvador, or Cat Isle	30	24 29N	75 30W
S. Samuel	30	36 15N	112 3W
S. Sauge	8	47 6N	3 32E
S. Savier	18	64 37N	9 19E
S. Sebastian	19	43 16N	1 59W
S. Sebastian's Bay	29	34 22S	20 50E
S. Sebastian	4, 19	43 15N	1 49W
S. Sebastiau	34	10 0N	67 20W
S. Sebastian, Cape	20	41 54N	3 10E
S. Sernin	8	43 51N	2 39E
S. Sever	8	33 50N	0 35W
S. Severe	8	46 28N	2 8E
S. Severin	17	50 37N	5 30E
S. Servera	13	42 0N	12 0E
S. Severino	13	40 49N	14 49E
S. Silvestre	19	37 26N	7 16W
S. Simon	26	36 26N	36 52E
S. Simon	34	14 20S	6 30W
S. Simon	31	47 46N	65 3W
S. Simon	30	60 0N	144 0W
S. Sindi	21	36 34N	23 4E
S. Sosti	21	38 35N	20 32E
S. Stefauo	13	42 24N	11 10E

NAMES	MAP	LAT.	LONG.
S. Stephen	31	45 12N	67 15W
S. Strati I.	20	39 32N	25 0E
S. Suzanne	8	48 11N	0 23W
S. Symphorieu	8	45 38N	4 30E
S. Tarbrax	6	55 47N	3 33W
S. Teresa	34	6 29N	68 33W
S. Thomas	31, 32	45 59N	70 36W
S. Thomas	30	32 0N	116 0W
S. Thomas I.	27, 29	0 25N	6 33E
S. Tiago do Escortal	19	38 34N	8 2W
S. Tome	34	28 27S	56 1W
S. Tron	17	50 49N	5 12E
S. Trondheim	15	65 52N	10 40E
S. Tropez	8	43 13N	6 41E
S. Urban	17	50 14N	5 47E
S. Urs	18	46 47N	7 13E
S. Usupama	34	6 0N	61 55W
S. Valery	8	49 50N	0 49E
S. Vallier	8	45 12N	4 55E
S. Vaulry	8	46 13N	1 30E
S. Veneranda	20	42 12N	20 20E
S. Vero	13	41 38N	15 25E
S. Viante	30	37 30N	111 0W
S. Vicente	19	39 18N	6 45W
S. Vincent	19	43 20N	4 11W
S. Vincent	35	35 20N	150 20E
S. Vincent	8	44 21N	6 52E
S. Vincent, C.	19	37 1N	8 57W
S. Vincent Gulf	35	34 50S	138 25E
S. Vincente	33	28 2N	103 0W
S. Vito	13	45 55N	12 48E
S. Vito	13	38 11N	12 45E
S. Vito C.	13	38 14N	12 45E
S. Vittore	18	46 14N	9 3E
S. Vosbourg	14, 15	56 20N	8 21E
S. Xavier	34	15 59S	61 59W
S. Xavier	19	37 47N	0 59W
S. Ynes	30	34 55N	119 55W
S. Yreix	8	45 31N	1 18E
Saintes	8	45 52N	0 40W
Saintfield	7	54 28N	5 52W
‡Saintogne	8	45 50N	0 10E
Saints	8	48 4N	4 53W
Sairam	22	41 20N	69 40E
Saj Kall	11	47 22N	16 52E
Sakady	28	17 0N	33 55E
Sakaria, R.	26	39 30N	32 0E
Sakhir	24	33 58N	63 18E
Sak Jarvi	12	60 40N	28 20E
§Sakr Arabs	26	31 42N	37 0E
Sal Isle	34	16 35N	23 0W
Sal, Lake	30	61 0N	93 0W
Sala	13	44 42N	10 19E
Salabich	23	30 45N	32 5E
Salaka	28	20 30N	37 30E
Salamanca	30	19 0N	88 15W
‡Salamanca	19	41 3N	6 0W
Salamanca	4, 19	41 13N	5 43W
Salamanca	30	20 59N	101 0W
Salambria	20	39 56N	22 41E
Salamia	26	34 52N	37 21E
Salamouu	28	30 44N	30 45E
Salchah	36	32 29N	36 52E
Saldago	34	4 15S	37 52W
Saldana	19	42 30N	4 24W
Saldanha Bay	29	33 0S	17 46E
Saldatoka	12	43 39N	43 33E
Salee	27	34 9N	6 44W
Salah Serai	26	39 55N	36 7E
Salem	26	32 47N	36 32E
Salem	32	37 15N	88 18W
Salem (Mass.)	32	42 30N	71 0W
‡Salem	32	39 30N	75 15W
Salem	33	44 52N	122 26W
Salembica, R	20	40 25N	22 5E
Salerno	13, 4	40 42N	14 47E
Salerno, Gulf	13	40 25N	14 35E
Salero	19	38 16N	1 45W
Salian	4, 12	39 26N	48 59E
Salibabo Isle	22	4 30N	127 0E
Salickkiui	20	44 32N	28 20E
Saliencie	19	43 2N	6 5W
Salik	12	51 50N	48 15E
Salim	36	32 30N	35 33E
Saliu	6	56 43N	5 47W
Salina	13	38 35N	14 45E
Salinas	19	38 53N	1 24E
Saline	13	37 57N	12 35E
‡Saline	32	38 40N	93 10W
Salino Puente	19	38 39N	1 3W
Salins	8	46 57N	5 53E
Salis	12	57 59N	24 20E
Salisburg	32	35 42N	80 28W
Salisbury	5	51 6N	1 45W
Salisbury	30	36 40N	75 30W
Salisbury I.	30	64 0N	105 30W
Salisbury Is.	30	63 30N	77 30W
Salisbury Plain	5	51 10N	1 40W
Salivara Mts.	14	69 29N	23 50E
Salkito	12	41 0N	44 45E
Sallandra	13	40 28N	16 18E
Sallinge	15	55 15N	10 22E
Salm Alt	17	50 22N	5 57E
Salmon, R.	31	48 46N	72 40W
Salmon, R.	30	46 30N	116 0W
Salmons R.	33	45 46N	115 25W
Salmone	20	35 10N	26 20E
Salo	12	60 20N	23 0E
Salo	13	45 40N	10 3[illegible]E
Sa Loba	19	43 17N	7 43W
Salona	21	38 33N	22 23E
Salona, Gulf of	21	38 23N	22 25E
Salonika	4, 20	40 41N	22 57E
Salonika, G.	4, 2[illegible]	40 0N	23 0E

NAMES	MAP	LAT.	LONG.
Salour	23	18 28N	83 0E
Salpi	13	41 21N	16 2E
Salseni	20	45 59N	27 30E
Salso	13	44 49N	10 0E
Salt Hills	34	33 38N	70 39E
Salt Lagoons	35	30 45S	134 0E
Salt Lake	35	33 10S	122 40E
Salt Lake	29	29 15S	19 45E
Salt Lake	33	42 49N	117 27W
Salt Lake City	33	40 10N	112 0W
Salt Lakes	33	26 52N	98 30W
Salt Mines	28	21 16N	29 0E
Salt Pan Mt.	29	29 15S	24 48E
Salt Pans	29	34 20S	20 40E
Salt R.	32	39 30N	91 15W
Salt R.	33	34 0N	112 13W
Saltburn	5	54 35N	0 55W
Saltcoats	6	55 39N	4 47W
Saltdalen	14	66 59N	14 58E
Saltees	7	52 5N	6 35W
Salten	19	40 44N	80 29W
Salterstown Castle	7	53 52N	6 7W
Saltfleet	5	53 30N	0 10E
Saltfleet	31	43 10N	79 54W
Saltfork	30	43 15N	107 50W
Saltholm	15	55 39N	12 45E
Saltholmen	15	54 39N	11 19E
Saltillo	30	26 0N	101 30W
Saltoo	15	55 14N	11 39E
Saluzzo	13	44 35N	7 35E
Salvador, C.	27	5 42S	14 1E
Salvaterra	19	39 1N	8 41W
Salvaterra	19	39 48N	6 42W
Salzburg	11	47 20N	13 0E
Salzgitter	9	52 1N	10 23E
Salzola	13	41 5N	15 45E
Salzwedel	4, 10	52 53N	11 14E
Samaden	18	46 33N	9 52E
Samaikom	25	21 28N	95 9E
Samail	20	43 25N	20 38E
Samana	30	23 3N	73 15W
Samana, R.	20	40 47N	19 19E
Samanah	23	30 5N	76 15E
Samanco B.	34	9 20S	78 25W
Samanud	28	31 0N	31 16E
Samar Isle	22	12 0N	125 0E
Samara	4, 12	53 18N	50 10E
Samara	26	34 34N	43 35E
Samaria	36	32 21N	35 13E
Samaria	36	32 17N	35 15E
Samarkand	22	39 47N	66 50E
Samarova	22	60 30N	69 57E
Samarskie	12	48 19N	50 30E
Sambo	27	6 15S	13 30E
Sambor	4, 11	49 30N	23 11E
Sambos	27	12 35S	16 45E
Sambre, R.	17	50 20N	4 17E
Sambrero	30	18 55N	63 10W
Sam-chuen, Is	25	21 36N	113 0E
Sameloa	28	28 16N	30 40E
Samhoud	28	26 14N	32 21E
Sami	27	15 20N	7 48W
Samina	27	14 16N	7 0E
Samisat	22, 26	37 37N	37 50E
§Samoiedes	12	66 30N	53 0E
Samoklenz	10	53 4N	17 45E
Samokovo	20	41 47N	27 51E
Samoni	20	35 12N	26 20E
Samore, Lough	7	54 0N	9 26W
Samos	26	37 45N	26 34W
Samos	21	38 14N	20 39E
Samosz	12	50 40N	23 30E
Samothraki Isle	20	40 32N	25 35E
Sampayo	19	40 34N	7 23W
Sampol	10	53 49N	17 22E
‡Sampson	32	35 0N	78 15W
Sam-sab	25	26 36N	120 5E
Samsoe	15	55 53N	10 35E
Samson	11	47 34N	21 41E
Samsoun	26	41 18N	36 20E
San Luis Potosi	30	22 10N	100 55W
San Mikael	21	37 12N	24 48E
San, R.	11	50 25N	22 10E
Sana	34	7 0S	79 33W
Sana	22	15 25N	44 16E
SanashieGotta	22	26 40N	88 30E
Sancerre	8	47 20N	2 53E
San-cha-Ho	25	23 0N	104 39E
Sancoin	8	46 50N	2 53E
Sanctuary	28	25 24N	30 44E
Sand	14	59 22N	6 40E
SandFountain	29	28 37S	18 22E
Sandaboy	21	37 12N	21 46E
Sanda Isle	6	55 17N	5 32W
Sandakli	26	38 35N	30 24E
Sandarli	26	39 0N	27 1E
Sandarli, Gulf of	26	38 55N	26 59E
Sandbach	18	46 60N	9 57E
Sandback	5	53 8N	2 40W
Sande	14	68 33N	14 5E
Sande Fiord	14	59 5N	10 19E
Sandern	10	51 20N	7 57E
Sandersfeld	9	53 3N	8 32E
Sandlatten	9	53 1N	8 22E
Sandia	34	14 0S	69 30W
Sandlewood	35	10 0S	120 0E
Sandnœs	14	60 42N	5 38E
Sandoë	4	61 55N	7 0W
Sandomierz	4, 11, 12	50 46N	21 42E
Sandown Bay	29	34 15S	19 0E
Sandringham	5	52 50N	0 25E
Sandusky 1.	32	41 30N	82 35W

NAMES	MAP	LAT.	LONG.
‡Sandusky	32	41 15N	83 29W
Sandweiler	17	49 38N	5 16E
Sandwich	5	51 26N	1 20E
Sandwich	6	60 5N	1 18W
Sandwich	6	59 5N	3 24W
SandwichBay	29	24 0S	14 0E
SandwichBay	30	53 30N	56 30W
Sandwick	6	57 8N	5 37W
Sandwood Bay	6	58 32N	5 2W
Sandwood Loch	6	58 30N	4 58E
Sandy Bay	30	14 30N	83 0W
Sandy Cape	35	24 40S	153 25E
Sandy Desert	35	9 15S	128 30E
Sandy Head	35	16 12S	137 39E
Sandy Isle	6	57 3N	6 23W
Sandy Isle	35	17 24S	146 27E
Sandy Isle	35	21 30S	115 30E
Sandy Isle, Great	35	25 20S	153 20E
Sandy R.	32	38 10N	82 15W
Sanen	18	46 31N	7 16E
Sanen	18	46 29N	7 15E
Sanetsch Mount	18	46 20N	7 16E
Sangara	28	7 55N	36 50E
Sangerhausen	9	51 32N	11 29E
Sangkau-ho	25	40 20N	115 35E
Sang-koi, R.	22	20 0N	104 30E
‡Sangomon	32	39 50N	89 30W
Sangor	26	39 50N	34 2E
Sang-pan-ouei	25	32 30N	103 25E
Sangro	13	41 45N	14 8E
Sanguessa	19	42 34N	1 17W
Sanhose	25	24 20N	116 4E
Sanibel, Isle	32	26 30N	82 10W
‡ Sanilach	32	43 30N	83 35W
Sanna, R.	20	44 55N	16 25E
Sannoon	26	32 22N	35 16E
Sanok	11	49 29N	22 12E
Sanpook	22	30 0N	89 0E
Sanpoor	22	29 0N	90 0E
Sanquexuga	34	19 38S	54 36W
Sanqubar	6	55 20N	3 57W
Sans luas Park	33	37 15N	106 0W
Sanson	26	37 46N	27 22E
Santa	34	9 0S	78 33W
Santa Cruz	30	14 55N	86 49W
Santa Cruz	35	10 50S	166 0E
Santa Fé	33	36 47N	107 0W
‡Santa Fé	30	36 30N	104 45E
Santa Fé de Bogota	34	4 40N	74 15W
Santa Fe B.	32	29 30N	83 35W
Santa Fe R.	32	29 40N	82 40W
Santa Rosa Bay	30	30 0N	87 0W
Santander	4, 19	43 23N	3 39W
‡Santander	19	43 15N	4 0W
Santani	19	39 20N	3 3E
Santarem	34	2 26S	54 28W
Santarem	4, 19	39 15N	8 40W
Santarem Chan.	32	24 0N	79 20W
Sante, Cape	31	46 45N	71 46W
Santee, R.	32	33 15N	79 15W
Santestevan	19	38 16N	3 17W
Santhia	13	45 20N	8 10E
SantiEspiritus	19	40 47N	6 16W
Santiago	19	39 11N	6 7W
Santiago	34	8 29N	81 22W
Santiago	34	18 22S	59 2W
Santiago	4, 19	42 50N	8 17W
Santiago	34	21 0S	63 0W
Santiago de Hornilla	19	38 7N	2 42W
Santillana	19	43 14N	6 10W
Santillana	4, 19	42 21N	3 56W
Santo	30	23 55N	110 30W
Santo, Gulf of	20	40 14N	20 5E
Santo, Monte	19	40 0N	6 52W
Santon	28	19 14N	33 29E
Santona	19	43 26N	3 19W
‡Santorin	26	36 24N	25 26E
Santoriui Isle	21	36 25N	25 26E
Santos	34	24 0S	46 10W
Santour	17	50 11N	4 34E
Santyliet	17	51 23N	4 19E
Sanven-tcin	25	37 21N	103 45E
Saphiv	36	31 42N	34 45E
Sapbor.n	18	46 28N	6 48E
Sapienzo	21	36 45N	21 42E
Sapmeer	16	53 10N	6 49E
Sapogova	4	59 8N	46 55E
Saptin	30	46 0N	119 30W
Sarabat, R.	26	38 45N	27 30E
Saracu, L.	34	1 57S	55 58W
Saracovitza	20	39 43N	20 40E
Saragatch	22	53 27N	70 33E
Saragossa	4, 19	41 45N	0 52W
Saraikieui	26	37 55N	32 35E
Sarakino	4	39 12N	24 0E
Saraky	26	39 22N	35 40E
Saramaka	34	5 50N	56 0W
Saramont	8	43 33N	0 48E
Sarauac	32	42 2N	86 25W
Saransk	4, 12	54 22N	45 17E
Saraplagua	18	46 51N	10 22E
Sarapoul	4, 12	56 37N	53 16E
Saratchikova	12	47 15N	52 0E
‡Saratoga	32	43 5N	73 38W
‡Saratov	12	51 30N	46 20E
Saratov	4, 12	51 38N	46 8E
‡Sarawan	24	29 18N	66 0E
Sarawan	24	29 8N	64 30E
Sarawance M.	24	29 0N	65 0E
Sarclet	6	58 23N	3 9W

NAMES	MAP	LAT.	LONG.
Sardak	28	19 45N	30 29E
Sardao	19	37 33N	8 44W
Sardinia Isle	4	40 5N	9 0E
Sardo	28	10 15N	40 0E
Sareguemine	8	49 11N	7 3E
Sarepta	4, 12	48 20N	44 23E
Sarepta	36	33 30N	35 20E
Saros, Gulf	20	40 30N	26 25E
Sargans	18	47 5N	9 26E
Sarghizlee	26	39 1N	36 29E
Sari	22	34 38N	87 53E
Saria	36	32 51N	35 7E
Sarias	22	13 0N	123 0E
Sarikabaghi	26	38 28N	29 26E
Sarilar	26	39 42N	31 40E
Sariphœa	36	31 59N	34 55E
Sarjou, R.	35	26 30N	62 55E
Sark	8	49 25N	2 19W
Sarkan	12	55 5N	20 39E
Sarkany	11	46 45N	25 8E
Sarkad	11	46 44N	21 20E
Sarlet	8	44 57N	1 14E
Sarmanaeva	12	53 10N	54 43E
Sarnadas	19	39 43N	7 30W
Sarnen	18	46 54N	8 15E
Saron	36	32 59N	34 57E
Sarosd	11	46 59N	18 42E
Sarpa, R.	12	47 0N	44 40E
Sarrbourg	8	48 47N	7 7E
Sarre, R.	8	49 25N	6 25E
Sarrealbe	8	49 2N	6 58E
Sarrien	19	40 10N	0 50W
Sart	17	50 20N	5 54E
Sart	26	38 35N	28 20E
‡Sarthe, Depart	8	47 57N	0 20E
Sarthe, R.	8	47 40N	0 25W
‡Sarukhan	20	39 0N	28 0E
Sarzeau	8	47 30N	2 41W
Sasvan Gent	17	51 14N	3 47E
Sasa	26	33 19N	36 8E
Sasana	28	13 11N	36 56E
Sasina	11	45 31N	16 15E
Saskatchawan R.	33	50 10N	110 0W
Saskatchawan, R., N. Branch	30	54 0N	112 0W
Saskatchawan, R., S. Branch	30	51 30N	107 0W
Sassari	13	40 43N	8 28E
Sassel	18	46 48N	6 53E
Sassel	17	50 8N	6 3E
Sassari	4	40 44N	8 26W
Sassi	12	65 40N	25 21E
Sastawna	11	48 27N	25 51E
Sastmola	12	61 59N	21 30E
Sasvar	11	48 38N	17 9E
Sataldje	20	39 19N	22 33E
Satara	22	17 39N	74 0E
Sater	14	60 17N	15 56E
Sater, Lake	14	61 0N	12 11E
Satrup	15	54 40N	9 34E
Sattara	23	17 45N	74 7E
Sattel	18	47 5N	8 38E
Satu	20	44 38N	27 33E
Satwinia	13	42 45N	11 31E
Saugra Bay	22	18 30N	57 0E
Saugues	8	44 58N	3 39E
Saugur	23	23 50N	78 58E
Saulcy	18	47 18N	7 9E
Saulep	12	58 40N	23 39E
Saulien	8	47 16N	4 17E
Sault	8	44 6N	5 25E
Saulx, R.	8	48 38N	5 11E
Saumarez Shoal	35	21 38S	153 50E
Saumur	8	47 18N	0 7W
Saunavaari	12	67 11N	28 0E
Saundray Isle	6	56 53N	7 36W
Saus	18	46 54N	9 48E
Sauvenicre	17	50 36N	4 51E
Sauveterre	8	43 26N	0 50W
Sauveterre	8	44 14N	2 19E
Sauxillanges	8	45 36N	3 24E
Savage Isles	30	62 34N	68 0W
Savannah	30, 32	32 0N	81 0W
Savannah Har	32	32 3N	80 58W
Savannah R.	32	33 45N	82 10W
Savanna la Mar	30	19 0N	69 30W
Savatza	21	36 44N	21 56E
Save, R.	20	44 49N	20 5E
Save, R.	11	45 9N	17 50E
Savenay	8	47 21N	1 52W
Saverue	8	48 49N	7 20E
Savigliano	13	44 38N	7 55E
Savignauo	13	44 8N	12 25E
Savigné	8	47 26N	0 20E
Savill	6	59 18N	2 48W
Savona	13	44 18N	8 30E
Savostianovo	12	56 0N	31 35E
Sawanlidereh	26	38 7N	34 15E
Sax	18	47 13N	9 27E
‡Saxe Weimar	9	51 25N	14 27E
Saxkiobing	15	54 47N	11 39E
Saxmundham	5	52 13N	1 26E
‡Saxony	4, 9	51 0N	13 30E
Saxy	17	49 46N	5 22E
Say, I.	28	20 44N	30 16E
Saypan Isle	22	16 0N	146 20E
Saypuru	34	19 29S	62 0W
Sazana	13	44 7N	10 2E
Sazlu	20	42 15N	26 0E
Scafield	7	52 54N	9 20W
Scagen Lt.	14	57 43N	10 36E
Scala	21	38 28N	22 25E
Scala	13	40 36N	14 36E
Scalambra, C.	13	36 48N	14 30E

NAMES	MAP	LAT.	LONG.
Scalea	13	39 48N	15 50E
Scala Nova	26	37 56N	27 15E
Scaletta Berg	18	46 43N	9 54E
Scalotti	20	35 15N	24 25E
Scalp Point	7	53 14N	9 30W
Scamblesby	5	53 19N	0 5W
Scane, R		46 25N	5 0E
Scangero	20	39 5N	24 6E
Scarba, Isle	6	56 11N	5 45W
Scarborough	5	54 10N	0 25W
Scarcies	27	9 0N	13 20W
Scardona	11	43 50N	15 56E
Scariff	7	51 41N	10 16W
Scarp, Isle	6	57 58N	7 7W
Scarpanto, Isle	4, 26	35 37N	27 8E
Scarstad	15	67 10N	14 32E
Scattery Isle	7	52 37N	9 32W
Scattle	33	47 0N	123 0W
Scauri	13	41 11N	13 42E
Scaven, Loch	6	57 33N	5 6W
Scberbrunn	18	46 27N	9 9E
Schabatz	20	44 48N	19 49E
Schachke	17	51 4N	3 6E
Schacken	18	47 3N	8 8E
Schaffhausen	18	47 42N	8 38E
‡Schaffhausen	18	47 44N	8 35E
Schaffhausen	18	46 59N	7 39E
Schafhausen	15	53 54N	10 12E
Schagen	16	52 48N	4 48E
Schaldming	20	47 22N	13 39E
Schal el Guimeab	28	16 3N	32 43E
Scbalihoeve	16	51 29N	4 18E
Schall, L.	15	53 37N	10 59E
Schamser Thal	18	46 37N	9 24E
Schangnan	18	46 50N	7 52E
Schanis	18	47 9N	9 2E
Schanks I.	35	0 10S	163 0E
Scbann	18	47 9N	9 30E
Schape Kraal, R.	29	32 0S	26 15E
Schardam	16	52 36N	5 2E
Scharding	11	48 23N	13 25E
Scharrebeck	15	55 10N	8 45E
Scharringhausen	9	52 34N	8 48E
Scharwoude	16	52 38N	5 2E
Schawartow	10	54 42N	17 52E
Schayk	16	55 44N	5 39E
Scheerhorn	18	46 50N	8 48E
Schcibe, M.	18	46 55N	9 15E
Schelde, R.	4, 17	50 56N	3 17E
Scbelcstat	8	48 18N	7 28E
Schelling	16	53 22N	5 20E
Schemnitz	4, 11	48 15N	18 45E
‡Schenectady	32	42 50N	73 50W
Scbengen	17	49 28N	5 22E
Scherfa	28	16 15N	36 45E
Scherhorn	9	52 37N	6 56E
Schermbeck	9	51 42N	6 50E
Schernik	10	52 47N	17 53E
Scherpenzeel	16	52 6N	5 29E
Scberwoude	16	52 43N	4 48E
Schesel	9	53 11N	9 33E
Schewhap	30	51 35N	119 0W
Schiatah	28	29 20N	25 33E
Schiedam	16	51 54N	4 24E
Schiermonik	16	53 30N	6 11E
Schiers	18	46 58N	9 41E
Schievelbein	10	53 45N	15 49E
Schildberg	10	51 27N	17 58E
Schillay, Isle	6	57 47N	7 12W
Schimert	16	50 58N	5 49E
Schimonkcu	10	53 54N	21 42E
Schinveldt	16	50 59N	5 59E
Schio	13	45 45N	11 21E
Schipborg	16	53 4N	6 40E
Scbipluiden	16	51 59N	4 19E
Schirsen	10	54 3N	16 53E
Schirum	9	53 24N	7 40E
Schirwindt	10	64 47N	22 50E
Schiz	26	32 34N	35 4E
Schlan	18	46 45N	8 59E
Schlangen	9	51 49N	8 50E
Schlapiner Joch	18	46 58N	9 53E
Schlatt	18	47 39N	8 42E
Schlawe	10	54 20N	16 43E
Schlein	18	46 48N	9 13E
Schleitheim	18	47 45N	8 29E
Schleswig	16	54 32N	9 37E
Schlicht	9	53 19N	13 18E
Schlieren	18	47 24N	8 26E
Schlieren	18	46 54N	8 17E
Schloppe	10	53 5N	16 9E
Schlov, R.	10	51 42N	14 26E
Schluchenau	11	50 58N	14 26E
Schlutup	14	53 52N	10 54E
Schmallenburg	9	51 9N	8 17E
Schmerikon	18	47 14N	8 56E
Schmitten	18	46 52N	7 14E
Schneidemuhl	10	53 8N	16 46E
Schneverdingen	9	53 5N	9 49E
Schnottwyl	18	47 6N	7 24E
Schofflisdorf	18	47 31N	8 24E
Schoffland	18	47 18N	8 2E
‡Schoharie	30	42 39N	74 25W
Schokland	16	52 38N	5 47E
Schonbek	9	53 31N	13 27E
Schonberg	15	54 26N	10 26E
Schonberg	15	53 39N	10 29E
Schonberg	9	53 50N	11 2E
Schonberg	11	49 57N	17 0E
Schonebeck	10	52 1N	11 49E

NAMES	MAP	LAT.	LONG.
Schonengrund	18	47 21N	9 16E
Schonenwalde	10	54 37N	17 2E
Schonfeld	15	54 4N	9 34E
Schongau	9	47 49N	10 54E
‡Schoningen	9	52 22N	10 57E
Schonlanke	10	53 3N	16 30E
Schonwald	15	54 12N	10 46E
Schoonderwoert	16	51 54N	5 8E
Schoonebeck, R.	16	52 38N	6 50E
Schoonebeck	16	52 42N	6 49E
Schoouheteu	16	52 23N	6 16E
Schoonhoven	16	51 57N	4 38E
Schoore	17	51 6N	2 49E
Schoot	16	52 55N	5 56E
Schops	10	52 7N	14 15E
Schore	16	51 28N	4 1E
Scborfling	11	47 56N	13 38E
Schorndorf	9	48 48N	9 31E
‡Schouwen	16	51 42N	3 50E
Schrun	11	47 10N	19 58E
Schsert	9	52 59N	9 32E
Schuders	18	47 0N	9 45E
Schuilenberg	16	52 26N	6 26E
Schuit	29	31 59S	18 13E
Schupbach	18	46 56N	7 44E
Schup	18	46 58N	7 1E
Schutdorf	9	52 19N	7 12E
Schuttenhofen	11	49 14N	13 30E
Schuur	16	52 11N	5 31E
‡Schuyler	30	40 0N	90 35W
Schuylkill	32	40 45N	76 15W
Schvale, R.	15	54 4N	9 58E
Scbwabeuitz	9	51 18N	13 42E
Schwadf	11	48 2N	16 41E
Schwanden	18	46 59N	9 4E
Schwarenbach	18	46 28N	7 39E
Schwartzort	10	55 34N	21 6E
Schwartze Elster, R.	10	51 35N	13 10E
Schwarz See	18	46 41N	7 17E
Schwarz, R.	18	47 38N	8 20E
Schwarzburg	10	51 20N	10 50E
Schwarzenberg	18	46 49N	7 19E
Schwarzeneck	18	46 49N	7 43E
Schwatz	20	46 54N	11 25E
Schwedt	10	53 3N	14 21E
Schweidnitz	10	50 50N	16 30E
Schweinitz	10	51 49N	13 3E
Schwelm	10	51 29N	7 17E
Schwenden	18	46 30N	7 34E
Schwerin	10	52 32N	15 30E
Schwerin	4, 9	53 38N	11 30E
‡Schwerin	9	53 48N	12 0E
Schwerin, Lake	9	53 42N	11 31E
Schwetz	10	53 23N	18 27E
Schwiebus	10	52 29N	15 30E
Schwornigatz	10	53 53N	17 30E
Schwuza	20	43 51N	17 15E
Scbwyz	18	47 2N	8 40E
Sahyl, R.	15	44 30N	23 33E
Schyndel	16	51 38N	5 26E
Sciacca	13	37 30N	13 8E
Sciak	20	41 23N	19 34E
Scilly, Iss.	5	50 0N	6 15W
Scinosa, Tr.	13	38 10N	16 12E
Scio	21, 26	38 27N	26 9E
Scio, Isle	26	38 25N	26 0E
‡Scioto	32	38 40N	82 50W
‡Sclavonia	4, 11	45 30N	17 30E
Sclohair	26	38 7N	37 2E
Scoglietti	13	36 53N	14 30E
Scoliapa	4, 12	63 20N	56 50E
Scombi	20	41 14N	20 10E
Scombi, R.	20	41 4N	19 25E
Scone	6	56 27N	4 27W
Scoonberg	29	33 45S	22 15E
Scoresby's Sound	30	70 20N	24 0W
‡Scotland	4	57 0N	5 0W
Scotstown	7	54 18N	7 3W
Scotstown	6	57 13N	2 11W
Scott's Isles	30	50 55N	128 35W
Scott Mt.	35	30 42S	1[illegible]7 25E
Scott Reef	35	13 40S	123 0E
‡Scott Co.	32	38 40N	85 40W
‡Scott Co.	32	38 20N	84 30W
‡Scott Co.	32	36 50N	89 20W
‡Scott Co.	32	36 45N	82 30W
‡Scriven	30	32 40N	81 30W
Scruz	19	39 8N	9 19W
Sculetta	13	38 1N	15 30E
Scurramora	7	54 12N	9 4W
Scutari	20, 22, 26	41 0N	29 5E
Scutari	20	42 3N	19 33E
Scylla	13	38 13N	15 45E
Scythopolis	36	32 35N	35 32E
Sdrevtza	20	40 34N	21 26E
Sea of Azov	12	45 5N	36 20E
Sea of Galilee	36	32 50N	35 35E
Sea Cow Fn.	29	27 2S	29 30E
Sea Cow L.	29	26 58S	32 0E
Seaford	5	50 48N	0 8E
Seaforth, Loch	6	57 54N	6 36W
Scah Khana	24	34 1N	63 30E
Seal Cape	29	34 1S	23 15E
Seal I.	35	39 10S	146 55E
Seal I.	35	33 57S	120 30E
Seal Islands	29	29 15S	16 51E
Seal Lake	30	56 15N	70 30W
Scamount	7	51 48N	8 24W
Scbago I.	32	43 45N	70 35W
Sebaste	26	32 20N	35 15E

Names	Map	Lat.	Long.
Sebec, or Sewee	24	29 20N	68 0E
Sebenico	4, 11	43 43N	15 55E
Sebej	4, 12	56 18N	28 30E
Sebha	27	27 10N	14 15E
Sebo	34	5 10N	58 0W
Sebou	28	22 45N	32 33E
Seceat el Abbas	26	36 0N	41 0E
Seccone	27	5 8S	35 58E
Seccrac	8	44 20N	8 9E
Secchme	26	37 17N	38 7E
Sechnra Bay	34	5 40S	81 4W
Seckenbourg	10	55 4N	21 22E
Secklingen	18	47 33N	7 57E
Seco, R.	19	40 50N	5 50W
Seco, R.	30	16 0N	85 0W
Secundrabad	23	28 35N	77 35E
Sedan	8	49 47N	5 0E
Sedding	14, 15	56 5N	8 39E
Seddori	13	39 34N	8 55E
Sedik	26	36 45N	44 54E
Sedo	27	15 28N	13 30W
Sedro I.	20	36 17N	23 5E
Sedrun	18	46 42N	8 48E
Sedstrup	14, 15	56 6N	9 27E
Seduan	22	19 8N	42 36E
See, R.	8	48 47N	1 10W
Seeah Khana	24	33 39N	61 6E
Seebruck	9	47 54N	12 27E
Seeburgh	10	53 58N	20 48E
Seedorf	9	53 22N	9 11E
Seedorf	18	46 54N	8 36E
Seehausen	10	52 58N	11 40E
Seelisberg	18	46 56N	8 34E
Seelpig	6	57 34N	7 28W
Seelze	9	52 23N	9 35E
Seesen	9	51 52N	10 11E
Seewana	23	25 45N	72 35E
Séez	8	48 37N	0 11E
Sefing Bay	28	27 45N	33 40E
Seganka	22	67 20N	118 0E
Segeberg	15	53 53N	10 21E
Segelmesa	27	31 15N	2 20W
Segelsem	17	50 51N	3 43E
Segenhoe	35	31 55S	151 5E
Segersta	14, 15	56 29N	16 40E
Segesvar	4, 11	46 13N	24 49E
Seglidni	20	42 19N	19 14E
Segna	4	45 14N	14 54E
‡Seghedem	27	20 30N	13 4E
Sego	27	13 12N	5 41W
Segorbe	19	39 49N	0 29W
‡Segovia	4, 19	41 12N	4 0W
Segovia	4, 19	41 0N	4 5W
Segovia	22	18 16N	121 38E
Sègre	8	47 40N	0 52W
Segre, R.	19	41 8N	1 15E
Segura	19	39 16N	2 49W
Segura, R.	19	38 6N	1 45W
Sehaff	28	35 37N	43 15E
Sehlenter, L.	15	54 19N	10 25E
Sehwan	23	26 20N	68 8E
Seid el Ghati	26	39 23N	30 45E
Seidi Shehr	26	37 33N	31 45E
‡Seigistrup	14	57 14N	10 10E
Seignelegier	18	47 14N	6 57E
Seil, Isle	6	56 20N	5 43W
Seilles	17	50 31N	5 8E
Seiman	26	38 52N	28 53E
Seine, R.	8	48 35N	3 50E
‡Seine, Lower	8	49 40N	1 0E
‡Seine, Upper	8	48 50N	2 25E
‡Seine and Marne	8	48 30N	2 55E
‡Seine and Oise	8	48 50N	2 5E
‡Seistan	24	31 28N	61 0E
Seixea	19	37 24N	8 46W
Sekket	28	24 31N	34 55E
Selam	17	50 31N	5 6E
Selby	5	53 45N	1 7W
Selechlea	28	14 0N	38 30E
Selefkeh	26	36 25N	33 57E
Selenga, R.	22	50 0N	104 0E
Seleucia	36	33 5N	35 38E
Selh e Fiord	15	59 58N	5 20E
Selima	28	21 11N	29 29E
Selimno	20	42 42N	26 20E
Selinatz	20	44 41N	17 20E
Selingstadt	9	50 4N	8 50E
Selitvenoi Gorodok	12	47 0N	48 0E
Selitza	21	36 58N	22 13E
Selitza	20	40 29N	21 49E
‡Selkirk County	6	55 33N	2 52W
Sellerup	15	55 40N	9 39E
Selmi	28	18 45N	32 45E
Seloigne	17	50 2N	4 17E
Selowitz	11	49 3N	16 41E
Selrah	28	28 45N	27 35E
Selsnas	14	66 20N	13 5E
Seltschan	11	49 39N	14 26E
Selva	19	41 11N	1 10E
Selva	19	39 46N	2 50E
Selve	11	44 22N	14 42E
Selvi	20	43 5N	25 10E
Selvig	15	55 52N	10 36W
Selzach	18	47 13N	7 26E
Semancelho	34	8 30S	51 30W
Semic	26	36 52N	42 52E
Semeadria	4, 20	44 39N	21 0E
Semenov	4, 12	56 32N	44 50E
Semereva	12	54 15N	34 5E
Semeva	26	31 16N	45 31E
Seminara	13	38 22N	15 55E
Seming	22, 25	22 14N	107 7E
§Seminole Ind.	30	28 0N	81 30W
Semione	18	46 24N	8 58E
Semipolatinsk	22	50 40N	80 20E
Semla	23	31 10N	77 15E
Semlin	20	42 50N	20 26E
Semneh	28	21 29N	30 47E
Semoy, R.	17	49 54N	4 48E
Sempach	18	47 8N	8 11E
Sempacher See	18	47 7N	8 8E
Semsale	18	46 34N	6 56E
Semur	8	47 33N	41 21E
Sen	23	26 0N	68 20E
Sena	27	17 14S	34 59E
Senahria	19	42 6N	6 26W
Senafir Is.	22	27 57N	34 43E
Senau	25	28 3N	108 30E
Senare	28	12 2N	39 55E
Sendia	26	33 14N	43 46E
‡Seneca	32	42 40N	76 55W
‡Seneca	32	41 10N	83 15W
Senegal, R.	27	16 30N	13 15W
‡Senegambia	27	14 30N	12 20E
§Senegheh Arabs	28	31 25N	26 30E
Senenne	17	50 19N	4 54E
Senftenberg	10	51 37N	13 58E
Sengen	25	23 27N	108 10E
Senghiskoi Isle	12	68 19N	51 20E
Senjen Isle	4, 14	69 18N	17 0E
Senkele	22	50 5N	141 0E
Senlez le Hesse	17	49 55N	5 43E
Senlis	8	49 15N	2 38E
Senu	22, 26	35 36N	43 13E
Senne, R.	17	50 45N	4 15E
Senni	23	22 3N	79 46E
Senosta	20	43 29N	25 30E
Senova	20	43 38N	26 20E
Sens	8	48 6N	3 22E
Sensain	17	50 18N	5 14E
Sensburg	10	53 21N	21 20E
Sentina	19	36 41N	2 48E
Sentis Mountaiu	18	47 15N	9 20E
Senton	25	30 9N	108 0E
Seuychaza	11	46 45N	16 28E
Seon	18	47 21N	8 9E
Sepauovo	12	57 16N	54 11E
Seperad	9	51 46N	7 23E
Sepphoris	36	32 46N	35 17E
Sepstrup	14, 15	56 28N	8 59E
Sequa	19	42 54N	8 40W
Sequin	33	29 0N	98 0E
Serah	24	28 40N	61 44E
Serai	20	41 25N	27 54E
Serainchamps	17	50 15N	5 11E
Serning	17	50 41N	5 32E
Serampoor	23	24 13N	86 20E
Serampoor	23	22 39N	88 40E
Serane	28	14 30N	30 33E
Serangani Isles	22	5 30N	125 0E
Seranjan	20	42 13N	24 30E
Seraobol	4, 12	61 35N	30 45E
Serchio, R.	13	43 46N	10 20E
Serdash	26	36 5N	45 32E
§Serde Arabs	26	32 10N	37 45E
Serdobsk	4, 12	52 43N	44 15E
Sered	10	48 33N	26 2E
‡Serena	34	29 56S	71 16W
Serea	4, 20	41 4N	23 35E
Sereth	11	47 55N	26 0E
Sereth, R.	20	47 10N	26 40E
Sergateh	4, 12	55 20N	45 15E
Sergh	22	21 50N	59 35E
Sergievsk	12	53 47N	37 6E
Seria	26	35 10N	37 53E
Seriaca	20	40 21N	16 54E
Seringapatam	23, 22	12 28N	76 48E
Serle Mt.	35	30 20S	138 40E
Sermesok	30	60 20N	46 0W
Sermide	13	45 0N	11 19E
Sernauo	13	43 3N	13 15E
Seron	19	37 15N	2 38E
Seroug	26	36 58N	38 33E
Serpa	19	37 59N	7 29W
Serpho I.	21	37 9N	24 20E
Serpho	21	37 10N	24 30E
Serpho-paulo	21	37 16N	24 36E
Serpigny	17	50 16N	5 57E
Serra Gharby	28	21 55N	31 13E
Serrahn	9	53 39N	12 20E
Serrar Narti	28	19 28N	30 32E
Serres	8	44 28N	5 42E
Serridslev	14	57 19N	9 59E
‡Serro Frio	34	17 20S	42 0W
Sert	26	38 4N	41 46E
Seruk	26	36 24N	38 11E
Serur	28	12 46N	28 43E
Serva	19	38 3N	8 24W
Servi I.	21	36 29N	22 58E
‡Servia	20	43 30N	21 0E
Servia	20	40 7N	22 15E
Serville	17	50 16N	4 48E
Sesamo	19	42 44N	6 55W
Sessau	12	56 21N	23 40E
Sestern	12	53 40N	9 33E
Sesto Calende	13	45 40N	8 40E
Seszlaken	10	54 48N	22 0E
Setching	25, 22	24 23N	106 27E
Setchon	25	27 19N	108 47E
Setif	27	36 0N	5 10E
Setsch	11	49 40N	13 28E
Sette	27	2 0S	10 0E
Sette, R.	27	2 20S	9 15E
Sette Aqua	34	9 45S	44 42W
Sette Hadje	28	21 31N	31 0E
‡Setten	27	2 50S	11 0E
Settlo	5	54 5N	2 15W
Settra Krou	27	4 45N	8 30W
Setubal	4, 19	38 34N	8 49W
Seudre, R.	8	45 40N	0 50W
Seure	8	47 3N	5 12E
Sevastopol	4, 12	44 44N	33 20E
Seveeot	17	51 10N	2 53E
Seven Isles	4, 12	68 50N	37 0E
Seven Islands	31	50 7N	66 40W
Seven Lagoas	34	13 15S	56 29W
Seveneceke	17	51 7N	3 54E
Seven's Mark	15	54 59N	12 18E
Severdonck	17	51 16N	4 58E
Severinesti	20	44 46N	22 58E
Sever See	18	46 53N	8 6E
Severn Factory	30	56 0N	89 25W
Severn, R.	5	51 30N	2 50W
Severn, R.	30	54 0N	92 30W
Severy	17	50 7N	4 53E
‡Sevier	32	35 40N	83 15W
‡Seville	19	37 22N	5 55W
Seville	4, 19	37 10N	6 0W
Sevre, R.	8	46 18N	0 40W
‡Sevres, Two	8	46 30N	0 20W
Sevrihissar	26	38 16N	26 53E
Sevrihissar	26	39 17N	31 44E
Sewelen	18	47 8N	9 28E
Sewestan	24	80 5N	68 40E
Seychelles Is.	27	3 56S	57 30E
Seycroe	14	55 54N	11 10E
Seyny	12	54 10N	23 38E
Seyssel	8	45 57N	5 53E
Sezanne	8	48 45N	3 45E
Shaboon	28	11 0N	28 30E
Shadear	24	27 39N	67 50E
Shadki	12	55 25N	44 10E
Shadizye	24	31 5N	66 32E
Shaftesbury	5	51 0N	2 8W
Shah Haman	26	40 13N	32 48E
Shahbund	24	33 21N	64 0E
Shahbund, R.	24	33 20N	64 25E
Shahogut	24	27 58N	69 0E
Shahr Sufa	24	32 39N	67 0E
Shaik-ka Raj	24	25 34N	66 53E
Shakale	26	39 23N	32 54E
Shakar	12	42 0N	47 0E
Shakara	28	24 55N	34 59E
Shakil	28	14 10N	31 45E
Shalada	28	15 37N	37 38E
Shalakie	26	37 28N	41 40E
Shalapoor	23	17 45N	75 57E
Shalem	36	32 18N	35 25E
Shalka Lake	14	66 57N	18 42E
Sha-long-tou	25	22 40N	115 30E
Sha-loo-pootien	25	39 10N	118 36E
Shamba, R.	27	0 30S	41 0E
Shamo, Desert	22	42 30N	105 0E
Shang-hae	25	31 10N	121 30E
‡Shangalla	28	14 30N	37 0E
Shankhill	7	52 40N	7 2W
Shannagh	7	55 13N	7 40W
Shannon Bridge	7	53 15N	8 0W
Shannon Isle	30	75 50N	16 30W
Shannon, R.	35	34 50S	116 25E
Shannon, R.	7	52 30N	9 50W
Shan-se	25	37 9N	111 50E
Shantavny Mt.	7	54 30N	7 1W
Shantar, Isles	22	55 0N	137 0E
Shanwell	6	57 23N	2 19W
Shap	5	54 32N	2 40W
Shapiuska	6	59 5N	2 44W
Shapnai	22	55 0N	161 10E
Shapoo	25	32 3N	120 45E
Sharazoor	26	35 20N	45 23E
Shatbad	23	27 45N	80 0E
Shark's Bay	35	25 30S	113 50E
Sharkuch	24	33 20N	69 6E
Sharounah	28	28 40N	31 0E
Shary, R.	27	13 0N	15 30E
Shasawaaisi, L.	31	47 40N	73 50W
Shasbee Sooltan	24	34 14N	68 6E
Shastes	33	43 0N	123 0W
Shastozerska	12	63 9N	43 0E
Shatt el Arab	26	30 30N	48 0E
Shatzk	12	54 0N	41 39E
Shawawi	28	10 58N	28 36E
Shawer	28	13 45N	27 5E
‡Shawl	24	30 33N	66 20E
Shawnee	32	37 40N	88 20W
Shebeibit	28	18 40N	32 15E
Shech Khan	26	37 38N	40 5E
Shechem (Nabulus)	36	32 18N	35 19E
Shecoubish L.	31	49 16N	72 40W
Shediac	31	46 11N	64 37W
Sheduan	28	27 25N	34 0E
Sheelin L.	7	53 49N	7 15W
Sheen	5	53 8N	1 55W
Sheentrup	24	28 41N	68 49E
Sheep Haven	7	55 16N	7 54W
Sheep Isle	6	55 19N	6 31W
Sheep's Head	7	51 35N	9 44W
Sheergotty	23	24 36N	84 45E
Sheerness	5	51 26N	0 45E
Sheet Harbour	31	44 50N	62 30W
Sheffield	5	53 25N	1 30W
‡Shefford	31	45 19N	72 35W
She Fiord	15	54 35N	9 46E
Shehadzue	30	57 30N	123 30W
Sheih Moosa	28	15 0N	32 40E
Sheik Aurr	26	36 22N	33 16E
Sheik Batman	26	38 14N	40 59E
Sheik Baroud, or Goyaya	28	19 30N	37 29E
Sheikh Anhas	26	35 28N	37 35E
Shekhvaa	24	34 59N	62 6E
Shekineh	26	40 51N	56 42E
Shekleh	26	40 38N	40 0E
Shelagreen	6	57 24N	2 40W
Shelburne	31	43 45N	65 15W
‡Shelburne	31	44 0N	65 55W
Shelburn, B.	35	11 55S	142 55E
‡Shelby, 6 Cos.	32		
Shelbyville	32	35 30N	86 20W
Shelbyville	32	39 20N	88 59W
Shell, Loch	6	58 0N	6 25W
Shelonicova	22	65 24N	158 0E
§Shelouks	27	29 20N	6 0W
Shelvocks Isle	30	22 20N	112 15W
Shemensk	12	60 57N	34 11E
Shemsyn	26	34 25N	37 15E
Shenagh	7	52 7N	9 9W
Shenana	26	34 20N	41 6E
‡Shenandoah & R.	32	39 30N	77 30W
Shendy	28	16 40N	33 40E
Shenkursk	12	62 0N	43 5E
Sheraby	28	19 59N	30 28E
Sherai	28	27 58N	30 15E
Sherbrooke	31	45 28N	71 50W
‡Sherbrooke	31	45 30N	71 40W
Sherbrooke	31	45 10N	62 3W
Sherbrook	32	42 52N	79 37W
Sherife	28	14 30N	34 10E
Sherboro Isle	27	7 30N	12 59W
Sherya	26	35 30N	36 38E
Shestiba lochna	12	47 39N	40 2E
Shetland Isles	4	60 30N	1 30W
Shetsun	25	24 50N	104 3E
Sheveleva	22	70 30N	149 0E
Shiachkotan	22	48 30N	154 30E
Shiati	27	27 35N	13 34E
Shiawassee	32	43 0N	84 15W
Shibeh	28	30 33N	31 30E
Shiel, Loch	6	56 50N	5 35W
Shield Is.	34	9 12N	80 57W
Shiggre Well	28	20 29N	34 3E
Shikarpoor	23	27 58N	68 46E
Shikun Pass	28	34 59N	67 40E
Shilan	12	45 19N	33 40E
Shilgur	24	32 26N	68 45E
Shillin, Lough	7	53 50N	7 17W
Shiloh	36	32 9N	35 22E
Shilos	28	16 0N	39 15E
Shin, Loch	6	58 8N	4 35W
Shiness	6	58 6N	4 30W
Ship Frederick Shoal	35	20 50S	154 30E
Shipton on Stour	5	52 7N	1 35W
Shippegan Island	35	47 50N	64 37W
Shira	27	13 0S	32 0E
Shireka	12	47 14N	37 40E
Shirvy	26	37 40N	43 15E
Shirwan	20	34 30N	45 30E
‡Shoa & Effat	28	9 45N	39 30E
Shoal Bay	35	29 25S	153 18E
Shoal Haven	35	34 55S	150 50E
Shoal Haven, R.	35	35 0S	150 30E
Shoal Pt.	33	32 0N	113 6W
Shoalwater, B.	35	22 30S	150 25E
Shogr	26	35 51N	36 22E
Sholfadia	26	35 32N	35 59E
Sholtezersk	12	61 19N	35 20E
Shonenwerd	18	47 23N	7 59E
Shoomaee	25	25 0N	97 30E
Shoorstenberg	29	32 47S	24 15E
Shoorud	24	27 10N	60 45E
Shorab	24	32 35N	64 23E
Shorabuk	24	32 27N	64 52E
‡Shorawuk	24	30 50N	65 20E
Shore, Old	6	58 28N	5 3W
Shoreham	5	50 50N	0 14W
Shot. Al.	27	35 0N	4 20E
Shotta	6	55 51N	3 56W
Showy	27	12 45N	13 40E
Shrule	7	53 31N	9 2W
Shughut	26	40 2N	30 22E
Shuisk	12	61 58N	34 19E
Shuminster Newton	5	50 55N	2 10W
Shumla	4, 20	43 14N	26 58E
Shun	25	38 51N	112 19E
Shunem	36	32 36N	35 19E
Shurba	26	40 10N	32 27E
Shurery, Lake	6	58 30N	3 43W
Shurok	24	28 21N	61 6E
Shusha	12	39 50N	47 19E
Shushgoo	24	33 43N	68 49E
Shutia	20	46 25N	26 53E
Shuya	12	56 50N	41 40E
Shway-ngan	25	27 50N	120 55E
Si	25	32 21N	114 30E
Siaculet, R.	8	46 0N	2 50E
Siœlland	15	55 30N	12 0E
Sial	28	24 15N	35 10E
Siale	28	13 39N	31 20E
Sialutok	30	62 57N	41 15W
‡Siam	22	16 0N	100 0E
Siam, Gulf	22	10 0N	102 0E
Siang	25	23 50N	109 55E
Siang-tan	25	36 20N	112 51E
Siang-yang	22, 25	32 0N	112 6E
Siang-yang	25	27 50N	112 18E
Sianori	30	25 30N	105 20W
Siang-yn	25	28 41N	112 42E
Siao Isle	22	2 40N	125 20E
Siao-lian-thang	25	26 59N	99 20E
Siao-mong	25	22 42N	101 10E
Siao-pou-sie	25	27 21N	105 27E
Siatgos, R.	29	28 37S	31 30E
Sibb	24	28 26N	61 21E
‡Siberia	22	66 0N	117 0E
Siberia, New, Is.	22	75 20N	148 0E
Siberia, New, Isa	22	75 30N	140 30E
Sibilla Mt.	13	42 55N	13 15E
Sibkah	27	33 30N	8 40E
Sibo	11	47 12N	23 10E
Siboutsanee	29	26 3S	36 10E
Sichem	17	51 2N	4 59E
Sicily, Isle	4	37 30N	14 0E
Sickly, R.	30	43 20N	115 15W
Siewierz	12	50 20N	19 0E
Sid	11	45 9N	19 19E
Siddeburen	16	53 16N	6 50E
Sidek	26	37 10N	44 7E
Sider	18	46 18N	7 34E
Siderno	13	38 18N	16 18E
Sidero, Cape	20	35 19N	26 23E
Sidero, Kastro	21	37 19N	21 50E
Sidhpoor	22	24 0N	72 18E
Sidhout	23	14 28N	79 2E
Sidmouth	5	50 40N	3 11W
Sidmouth, Cape	35	13 30S	143 30E
Sidon	36	33 34N	35 21E
Sidhpoor	23	23 58N	72 25E
Sidra, Gulf of	27	32 0N	18 0E
Siedloe	12	52 10N	22 20E
Siegburg	10	50 50N	7 12E
Siege, R.	10	50 50N	7 20E
Siegen	10	50 53N	7 56E
Sielaud	14	70 28N	23 19E
Siena	13	43 22N	11 10E
Sicniawo	11	50 10N	22 35E
Sicnitza	20	43 2N	20 1E
Sienne	8	49 30N	0 10E
Sieou	25	33 40N	116 59E
Sierek	8	49 28N	6 23E
Sierksdorf	15	54 4N	10 46E
Sieroek	12	52 35N	21 19E
Sierra Cosinas	33	35 56N	100 3W
‡Sierra Leone	27	8 45N	13 10W
Sierra Morena	19	38 35N	3 35W
Sierra Nevada	19	37 5N	3 25W
Sierra Obscura	33	37 2N	104 57W
Sierra Pacaraimo	34	4 5N	61 0W
Sie-tehou	25	36 39N	110 40E
Sieverna	22	67 5N	126 0E
Sieverni	12	46 39N	49 21E
Sievsk	4, 12	52 3N	34 40E
Siewierz	4, 12	50 22N	19 0E
Siggingen	18	47 29N	8 16E
Sign	11	43 43N	16 42E
Signa	20	41 2N	23 48E
Signag	12	41 20N	45 50E
Signau	18	46 55N	7 45E
Sigueux	17	49 34N	5 38E
Sigoevra	19	42 54N	8 17W
Sigri	20	39 14N	25 58E
Sigtuna	14	59 35N	17 52E
Siguita	34	4 15N	68 20W
Si-hiang	25	32 40N	107 40E
Si-ho	25	33 59N	105 1E
Si-hoa	25	33 59N	114 30E
Sihon, R.	22	45 25N	64 0E
Sihoon, R.	26	37 45N	35 15E
Sikhcirah	28	31 32N	25 50E
Sikhim	23	27 30N	38 15E
Sikiank	25	23 0N	113 30E
Sikio	21, 26	36 43N	25 8E
Siktinskai	22	68 10N	126 30E
Silbo	14	66 40N	19 20E
Silbojak	14	66 26N	16 40E
Sildemow	9	53 58N	12 8E
Silden	14	70 18N	21 50E
Sildos	11	45 51N	18 21E
Silenan	18	46 49N	8 35E
Siles	19	38 25N	2 46W
‡Silesia	10	51 0N	17 0E
Silex	32	43 4N	90 25W
Silhet	22	24 54N	91 51E
Silhouette	27	4 30S	57 30E
Silian	14	60 50N	14 40E
Siling	25	24 20N	105 39E
Silinta	26	36 15N	32 15E
Siliqua	13	39 19N	8 48E
‡Silistria	4, 20	44 10N	27 15E
Silite, R.	28	14 15N	37 30E
Silivri	20	41 4N	28 4E
Siljan	14	60 50N	14 45E
‡Silkeborg	14, 15	56 10N	9 30E
Silla	27	13 23N	4 45E
Sillersby	14	60 28N	13 59E
Sillcrud	14	59 12N	12 39E
Silloth	5	54 50N	3 25W
Si-long	25	24 39N	105 40E
Siloqualia	29	25 3S	26 32E
Silosa	21	38 12N	24 16E
Silota, Straits of	21	37 55N	24 35E
Sils	11	46 28N	9 50E
Silser See	18	46 29N	9 45E
Silva	34	12 0S	51 12W
Silvaplana	18	46 31N	9 47E
Silver Fountain	29	29 37S	18 15E
Silves	19	37 14N	8 19W
Silves	34	2 50S	57 15W
Silvretta Bay	18	46 50N	10 0E
Simakov	20	42 14N	23 46E
Simambaya, Is.	27	1 40S	41 30E

Names	Map	Lat.	Long.
Siman	9	50 12N	10 56E
Simand	11	46 24N	21 26E
Simbach	9	48 31N	12 25E
Simbirsk	4, 12	54 25N	48 35E
‡Simbirsk	12	54 10N	48 0E
Simbres	34	8 35S	38 22W
Simcoe	31	44 2N	80 30W
Simcoe, Lake	31, 32	44 21N	79 41W
Simeis	12	44 32N	34 2E
Simera	27	8 42N	11 30W
Simferopol	4, 12	44 58N	34 9E
Simigaglia	13	43 43N	13 12E
Simmen, Thal	18	46 37N	7 24E
Simmern	10	50 3N	7 31E
Simmested	14, 15	56 43N	9 31E
Simo	12	65 50N	25 21E
Simon Tn	29	34 15S	18 20E
Simontornya	11	46 41N	18 35E
Simousir, I.	22	46 55N	152 0E
Simplon	18	46 13N	8 6E
Simplon, Pass of	18	46 17N	8 5E
‡Simpson	32	36 45N	86 30W
‡Simpson	32	32 0N	90 0W
Simpson Fort	30	61 59N	122 30E
Simpson Lake	30	61 57N	131 0W
Sin	25	32 39N	109 30E
Sinai, Mount	22	29 0N	33 30E
Sinamari, R.	34	5 15N	53 0W
Sinanti	26	38 47N	33 2E
Sinano	21	37 23N	22 14E
Sinay	17	51 9N	4 2E
Sincongy	25	35 22N	118 30E
Sindal	14	57 30N	10 12E
Sindberg	14, 15	56 41N	8 40E
‡Sinde	22, 23	25 50N	69 0E
Sinden	14	60 40N	10 25E
Sinding	14, 15	56 13N	8 54E
Sinelo	12	53 58N	28 0E
Sines	4, 19	37 59N	8 49W
Sin-fong	25	25 40N	114 55E
Singau	22, 25	34 12N	108 43E
Singapore	22	1 27N	103 48E
Singar, R.	26	35 50N	41 17E
Singatchar	12	0 40N	49 30E
Singulei	4, 12	53 48N	48 50E
Singsecln	24	28 52N	69 0E
Sing So	25	24 30N	118 0E
Singt-sum	25	27 42N	117 39E
Sin-hin	25	24 23N	102 40E
Sin-hoa	25	27 25N	111 4E
Sin-hoei	25	22 27N	112 42E
Si-nieou Kiang	25	33 30N	105 10E
Sinitehina	20	42 8N	24 23E
Sini-tehou	25	34 14N	117 23E
Sinjar	26	36 15N	42 4E
Sin-kiang	25	22 47N	112 0E
Sink L.	33	40 2N	117 27W
Sin-ming	25	31 7N	108 8E
Sin-ngau	25	22 38N	113 40E
Sin-ning	25	36 35N	101 39E
Sinodi	21	38 44N	20 54E
Sinokhissar	20	41 6N	22 21E
Sinope	22, 26	42 1N	35 15E
Sinope, Gulf of	26	41 45N	35 37E
Sinou	27	5 5N	8 45W
Sins	18	47 11N	8 23E
Sinskai	12	57 20N	28 30E
Sin-tehang	25	29 39N	120 19E
Sin-tehany	25	25 30N	103 50E
Sin-tching	25	25 29N	105 20E
Sin-tehou	25	23 30N	110 10E
Sin-tien	25	25 30N	103 30E
Sin-ton	25	27 45N	115 20E
Sin-tsai	25	32 52N	114 41E
Sin-yang	25	32 6N	113 50E
Sinyangkeou	25	33 32N	120 25E
Sio Fok	11	46 53N	18 5E
Siolki, M.	19	46 59N	119 10E
Sion	18	46 14N	7 21E
Sioule	8	46 21N	3 20E
Siout	28	27 23N	31 10E
§Sioux Indians	30, 32	43 55N	96 0W
Sioux, R.	32	43 0N	96 30W
Siphanto	21	36 59N	24 40E
Siplina	20	43 4N	21 17E
Sir G. Clerk I.	30	69 20N	118 30W
Sir Isaac, Pt.	35	34 16S	135 20E
Sir E. Pellew's Is.	35	15 42S	137 5E
Sira Killn	24	30 55N	67 11E
Siradurga	24	31 50N	68 33E
Sirdar Khan	26	38 22N	39 22E
Sire	28	14 0N	38 8E
Sireenuggur	23	30 10N	78 48E
Sirgoojnh	23	23 7N	83 15E
Sirhind	23	30 20N	76 25E
Siriah	24	30 18N	65 35E
Sirichniek	20	43 9N	23 4E
Sirmagha	24	32 20N	69 39E
Sirmonesti	20	47 15N	25 15E
‡Sirmoor	22	30 40N	77 30E
Sirohi	23	24 56N	72 57E
Siroufai	27	16 15S	47 0E
Sirovatz	11	45 10N	16 9E
Sirreo, R.	24	25 58N	60 17E
Sirret	17	49 53N	4 48E
Sirri Kujoor	24	29 35N	65 50E
Siruela	19	38 37N	5 6W
Sirufza	24	33 15N	69 37E
Sisal	30	21 15N	90 0W
Sisarga	19	43 23N	8 35W
Sisbnt	28	11 28N	30 20E
Sissigen	18	46 58N	8 38E

Names	Map	Lat.	Long.
Sisteron	8	44 22N	5 56E
Sistova	4, 20	43 38N	25 30E
Sitchevka	4, 12	55 58N	34 5E
Si-tehou	25	33 1N	118 40E
Sitin	20	35 12N	26 10E
Sitias	19	41 14N	1 49E
Sitio	34	1 0S	61 57W
Sitkokf Isle	22	33 20N	133 40E
Sitnienitza	20	44 33N	16 53E
Sittard	16	51 3N	5 54E
Siuan-hoa	25	40 40N	115 10E
Siuen-tchou	25	25 0N	118 39E
Siumsi Majei	12	57 15N	51 40E
Siun-ho	25	33 15N	109 0E
Siun-yang	25	32 41N	109 40E
Sivan Lake	4	40 30N	45 0E
Sivan	4	40 15N	48 0E
Sivas	26	39 23N	37 0E
Sivau, Is.	21	29 23N	20 13E
Six Mile Bridge	7	52 5N	9 20W
Six Mile Bridge	7	52 32N	8 30W
Six Mile Bridge	7	52 44N	8 43W
Siyang	25	26 35N	120 10E
Sizeboli	20	42 26N	27 43E
Sizran	12	53 21N	48 39E
Sjolofta	14	57 21N	13 19E
Skaare	14	59 22N	6 22E
Skaarup	15	55 9N	10 40E
Skad	15	55 30N	8 33E
Skaeger	14	61 50N	8 39E
Skaga Fiord	4	66 0N	19 30E
Skage	14	64 28N	12 0E
Skagen	15	57 43N	10 33E
Skuger Rack	14	57 30N	9 0E
Skage Strands B.	30	65 40N	21 0W
Skagese	15	55 25N	11 21E
Skaikhabnd	24	34 3N	68 52E
Skalat	11	49 21N	25 51E
Skalholt	4, 30	64 0N	19 0W
Skallor Lt.	14	56 14N	16 30E
‡Skanderborg	14, 15	56 10N	9 55E
Skanderborg	14	56 3N	9 57E
Skanderup	15	55 29N	9 18E
Skarild	15	55 59N	8 55E
Skarstad	14	67 10N	14 33E
Skaros	21	36 28N	25 25E
Skateraw	6	57 3N	2 12W
Skatunge	14	61 10N	15 1E
Skaw, The	4	57 43N	10 40E
Skeirmonik	17	53 27N	6 13E
Skelda Ness	6	60 16N	1 29W
Skeleftea	4, 14	64 40N	21 3E
Skell	18	58 36N	3 45W
Skender Vakup	20	44 30N	17 20E
Skene	6	57 10N	2 18W
Skeriosora	20	43 59N	24 34E
Skerries	7	55 14N	8 40W
Skerries	6	60 25N	0 52W
Skerry	5	53 30N	4 40W
Skerry Isles	7	53 31N	6 5W
Skialstrup	15	55 35N	12 9E
Skiarup	15	55 39N	9 36E
Skiathos	20	39 10N	23 30E
Skibbereen	7	51 33N	9 15W
Skiddaw	5	54 40N	3 5W
Skielbye	15	54 37N	11 55E
Skielskior	15	55 15N	11 16E
Skien	14	59 6N	9 40E
Skiern, R.	15	55 58N	8 50E
Skierum	14	57 35N	10 21E
Skindbierg	14, 15	56 19N	8 36E
Skinia	20	35 5N	25 25E
Skino	21	36 53N	25 32E
Skiodstrup	14, 15	56 17N	10 19E
Skioellemoese	15	55 7N	10 29E
Skipero	20	39 41N	20 48E
Skipfies	14	66 35N	13 19E
Skipness	6	55 48N	5 19W
Skipton	5, 6	53 57N	2 1W
Skisved	14	57 24N	10 29E
‡Skive	14, 15	56 40N	9 0E
Skivra	4, 12	49 50N	29 40E
Skivum	14, 15	56 52N	9 39E
Skodberg	15	55 25N	9 4E
Skoimandari	21	38 19N	23 37E
Skoinachoria	21	37 41N	22 38E
Skole	11	48 59N	23 29E
Skomhi	20	41 6N	19 30E
Skopelo	21	39 7N	23 46E
Skorpoe	14	61 33N	5 0E
Skose	14	62 25N	6 59E
Skotton	5, 6	54 47N	1 21W
Skoulianie	12	47 20N	29 1E
Skouliugbye	15	55 45N	8 46E
Skovbye	15	54 53N	9 59E
Skovshoved	14	57 1N	10 20E
Skraav	15	55 23N	9 1E
Skrapori	20	40 38N	19 59E
Skreeborg	14	57 25N	11 18E
Skreen	7	54 13N	8 40E
Skripero	21	39 41N	19 48E
Skripu	21	38 28N	52 59E
Skuliam	20	47 12N	27 40E
Skurtrasls	14	64 10N	19 1E
Skurto	21	38 14N	23 33E
Skutari	4, 12	42 3N	19 31E
Skyge	14, 15	56 13N	9 17E
Skyira	12	49 52N	29 29E
Skyport Loch	6	57 18N	7 12W
Skyro	21	38 50N	24 34E
Skyro, Isle	4, 21	38 51N	24 53E
Skyro Pulo	21	38 50N	24 19E
Slabiuia	20	45 11N	16 39E
Slude	7	52 8N	6 54W

Names	Map	Lat.	Long.
Slade Pt.	35	21 0S	149 5E
Slane	7	53 45N	6 30W
Slaney, R.	7	52 38N	6 40W
Slangerup	15	55 51N	12 12E
Slano	20	42 27N	17 55E
Slate Isle	32	48 30N	87 10W
Slatina	20	44 26N	24 21E
Slavianoserbsk	4, 12	48 41N	38 30E
Slaviansk	4	48 55N	37 25E
Sl. Gorodistchi	12	47 25N	41 20E
Sl. Mish	7	52 11N	9 50W
Sl Motchinska	12	53 2N	50 55E
Sl. na killn	6	54 9N	7 58W
Sl. Pravo:orovsk	12	50 20N	42 10E
Sl. Vladimirovka	12	48 15N	46 0E
Sleaford, B.	35	34 52S	135 50E
Sleate Sound	6	57 0N	5 50W
Sledge Isle	30	64 20N	165 15W
Sleen	17	52 49N	6 46E
Sleepers	30	59 35N	81 12W
Slenrieux	17	50 14N	4 24E
Sleoch	6	56 45N	4 9W
‡Sleswig	15	54 50N	9 12E
Sleswig	4, 15	54 31N	9 36E
Slidre	14	61 5N	9 5E
Slievh Gauff M.	7	54 3N	8 50W
Slievh League	7	54 40N	8 41W
Sligachan	6	57 14N	6 5W
‡Sligo	7	54 20N	8 25W
Sligo Bay	7	54 25N	8 50W
Slim	30	21 20N	88 35W
Slinger Fountain	29	30 45S	19 45E
Slinka	12	53 20N	31 0E
Slink, R.	16	52 4N	6 30E
Slitza	20	41 44N	20 46E
Slobodsk	4, 12	58 32N	50 21E
Slobodzie	20	44 35N	27 25E
Slogteren	16	53 14N	6 48E
Slonim	4, 12	53 8N	25 27E
Slooteu	16	52 21N	4 48E
Sloten	16	52 54N	5 39E
Sloutsk	4	53 0N	27 30E
Sludskoe	12	58 40N	56 0E
Sluis	17	51 18N	3 23E
Slupce	12	52 15N	18 0E
Slutsk	12	59 7N	49 49E
Slyne Head	7	53 23N	10 15W
‡Smaalenene	14	59 30N	11 30E
Smallholm	6	55 37N	2 37W
Smaura	21	38 44N	20 41E
Smerwick Har.	7	52 12N	10 25W
Smethport	32	42 1N	78 50W
Smidre	14, 15	56 51N	10 10E
Smilde	16	52 56N	6 25E
Smilder Canal	16	52 52N	6 20E
‡Smith Co.	32	36 20N	85 30W
Smith Sound	30	78 0N	76 0W
Smithborough	7	54 12N	7 6W
Smith's Bay	30	66 0N	124 0W
Smith's R.	30	41 0N	123 0W
Smith's Is.	32	33 50N	78 4W
Smithsgrave	35	30 47S	115 28E
Smithville	32	34 0N	78 15W
Smithy	20	41 39N	23 32E
Smitswinkel	29	33 1S	20 38E
Smoke, Cape	29	26 30S	32 54E
Smoke, R.	30	43 0N	114 0W
Smoky Bay	35	32 25S	133 50E
Smoky Point	35	32 10S	153 5E
Smoky Hill Fork	30	39 0N	102 0W
Smoky Hill R.	33	39 0N	100 0W
Smolen	14	63 25N	8 0E
Smolensk	4, 12	54 48N	32 0E
Smoler	4	63 20N	8 0E
Smooth Rack, R.	30	55 3N	70 0W
Smorgoni	4, 12	54 33N	28 40E
Smurd	17	50 3N	5 14E
Smyrna	22, 26	38 25N	27 15E
Smyrna, Gulf	26	38 30N	26 45E
Snaasen	14	64 28N	12 50E
Snake, R.	30	43 20N	111 20W
Suaun	5	53 40N	1 0W
Sneaasen	14	64 18N	12 50E
‡Sneehaetan	14	52 23N	8 30E
Sneek	16	53 2N	5 32E
Sneem	7	51 50N	9 55W
Sneefields	4	64 50N	24 3W
Sneeuwbergen	29	31 50S	25 0E
Sniatyn	11	48 23N	25 29E
Snizort	6	57 24N	6 12W
Snizort, Loch	6	57 32N	6 22W
Snov	12	53 25N	28 12E
Snow Hill	32	38 5N	75 29W
Snowden, Mt.	5	53 4N	4 5W
Snug Corner Cove	30	60 30N	146 0W
Soa	6	57 9N	6 4W
Soa Ardnish Isle	6	56 34N	6 38W
‡Soane et Loir	8	46 40N	4 40E
Soane, R.	8	24 20N	81 45E
‡Soane, Upper	8	47 30N	6 10E
Soatz	11	50 19N	13 31E
Soazza	18	46 18N	9 10E
Sobah	28	15 25N	32 55E
Sobraon	23	31 0N	74 48E
Sobski	22	66 10N	66 30E
Soceatoo	27	13 9N	4 34E
Soceiro	30	32 29N	104 59W
Soeoh	36	31 44N	35 5E
Socoraba	34	23 40S	47 15W

Names	Map	Lat.	Long.
Socotra	27	12 35N	53 30E
Socrup	14	54 44N	9 39E
Soderab	28	15 32N	36 59E
Soderhamn	4, 14	61 18N	17 11E
Sodi	13	42 48N	12 28E
Sodongas Kr.	29	27 29S	31 50E
Soebye	15	55 34N	11 20E
Soehye	15	54 46N	10 16E
Sœlboe	14	63 10N	11 4E
Soerel	16	52 21N	5 52E
Soersel	17	51 17N	4 43E
Soest	10	51 35N	8 8E
‡Sofala	27	20 0S	34 0E
Sofala, R.	27	20 8S	33 15E
Sofala Bay	27	20 25S	34 43E
Sofie	28	14 40N	36 15E
Sofienberg	15	55 54N	12 33E
Sofra	22	23 50N	45 32E
Softa Kulesi	26	36 17N	33 0E
Sofuentes	19	42 27N	1 9W
Sogane	36	32 57N	36 48E
Sogard	14, 15	56 29N	8 53E
Soglio	18	46 26N	9 33E
Sogna	21	36 59N	21 53E
‡Sogne Field	14	61 35N	8 0E
Sogne Fiord	14	61 3N	8 0E
Sognedal	14	61 13N	6 58E
Sohagepoor	23	23 0N	81 55E
Sohar	22	24 17N	56 44E
Soherab	24	28 22N	66 5E
Soho	20	40 51N	23 40E
Sohrekhorn	18	46 36N	8 13E
Soignies	16	50 34N	4 4E
Soissons	8	49 26N	3 20E
Sokna	27	29 10N	15 15E
Sokoli	11	50 28N	24 19E
Sokolow	11	50 14N	22 5E
Sokota	28	11 58N	39 14E
Sol	18	47 26N	7 24E
Sol Galitch	4, 12	58 39N	42 40E
Sola Is.	14	65 40N	11 45E
Soldau	10	50 14N	20 10E
Soldau, R.	10	63 0N	20 10E
Solder	17	51 3N	5 20E
Soldin	4, 10	52 54N	14 57E
Sole	13	44 10N	11 58E
Solena	22	69 33N	87 30E
Solerio, R.	34	11 20S	64 30W
‡Soleure	18	47 20N	7 45E
Solfandra	13	42 14N	14 5E
Solferino	13	45 22N	10 38E
Solib	28	20 29N	30 33E
Solikamsk	4, 12	59 33N	56 40E
Soliman Mts.	24	32 50N	69 59E
Solimoes R.	34	0 0	50 0W
Solingen	10	51 10N	7 2E
Solisnik	20	42 39N	22 34E
Solitary Isles	35	30 5S	153 24E
Solivitchegodsk	4, 12	61 22N	47 0E
Soller	19	39 42N	2 38E
Solomon's Pools	36	31 42N	35 15E
§Solones	20	48 50N	120 0E
Solothurn	14	47 12N	7 34E
Solotwina	11	8 38N	24 22E
Solovetskoi Is.	12	65 10N	35 0E
Solrela	20	44 16N	21 34E
Solsona	19	41 58N	1 24E
Solt	11	46 48N	19 6E
Solvitsborg	14, 15	56 3N	14 43E
Solway Firth	5, 6	54 45N	3 42W
§Somauli	27	10 0N	44 59E
Sombref	17	50 32N	4 38E
Sombrero	34	9 34N	67 20W
‡Somerset	29	31 45S	26 0E
Somerset F.	29	32 40S	25 40E
Somerset	35	10 50S	142 40E
Somerville	32	35 18N	89 27W
‡Somme, Dept.	8	49 50N	2 15E
Somme, R.	8	49 55N	2 42E
Sommerfeld	10	51 48N	15 5E
Somnes	14	65 22N	12 24E
Somo, R.	29	31 18S	27 21E
Somvix	18	46 44N	8 57E
Son	16	51 2N	5 29E
Sonaskygotta	23	26 35N	88 30E
Sonder	14	57 0N	9 45E
Sonderborg	15	54 57N	9 49E
Sonderbye	15	55 25N	8 48E
Sondercromme	15	55 49N	8 54E
Sondershausen	9	51 22N	10 45E
Sonderskov	15	55 57N	8 35E
Sondersleben	9	51 42N	11 33E
Sondersloe	15	55 29N	10 14E
Sondre Stromsfiord	30	66 0N	52 0W
Sondrio	4, 13	46 12N	9 48E
Songlingy	25	33 40N	106 41E
Sonho	27	6 0S	12 30E
Sonhoven	17	51 0N	5 23E
Sonmeeany	24	25 27N	65 51E
Sonmeeany Bay	24	25 25N	65 50E
Sonuega	16	52 53N	5 58E
Sonogo	18	46 21N	8 40E
‡Sonora	30	26 45N	108 30W
Souorn, R.	30	28 0N	109 30W
Sonsbeck	10	51 33N	0 22E
Son-tehou	26	31 0N	114 30E
Sonterville	32	35 7N	89 15W
Soutra	9	51 5N	9 57E
Sonuwap Hill	29	26 35S	18 20E
Sonvilier	18	47 9N	6 58E
Sookertal	23	29 28N	78 2E
Sooltanko	23	30 45N	72 16E
Sooltanpoor	23	32 0N	78 45E

Names	Map	Lat.	Long.
Soopoor	23	25 50N	76 45E
Soor	26	33 17N	35 15E
Soorkh Doozd	24	32 0N	64 29E
Soormusung	24	28 40N	66 0E
Sophin	12	59 23N	30 50E
Sophia	4, 20	42 36N	23 26E
Sophieo	21	37 47N	23 10E
So-phin	25	40 2N	111 43E
Sopho	21	38 48N	22 8E
Sopki	12	57 19N	32 36E
Sopperoe	14	68 0N	21 56E
Sora	4, 13	41 46N	13 38E
Sorata	34	15 20S	68 59W
Sorau	10	51 42N	15 5E
Sorbe I.	14	70 40N	22 40E
Sorhy	6	54 48N	4 21W
Soredan Loch	6	56 23N	8 10W
Soremberg	10	51 38N	14 26E
Sorenberg	18	46 51N	8 2E
Sorgbruck	15	54 24N	9 38E
‡Soria	19	41 39N	2 30W
Soria	4, 19	41 41N	2 26W
Soriam Is.	22	16 28N	96 35E
Sorinne	17	50 17N	4 59E
Sork-hab R.	24	30 50N	67 30E
Sormunda	14	59 0N	17 58E
Soro	19	39 0N	8 8W
‡Soroë	15	55 28N	11 40E
Sooë Isle	4	70 40N	22 30E
Soroë	15	55 27N	11 35E
Sorok Mahmud	20	43 32N	27 36E
Soroksar	11	47 21N	19 19E
Sorotchinsk	4, 12	52 37N	52 50E
Sorro	27	15 0N	7 0W
Sorsele	14	65 30N	17 25E
Sorskog	14	60 47N	15 26E
Sortle	17	50 35N	5 58E
Sortot	28	18 58N	30 31E
Sorup	14, 15	56 27N	9 49E
Sos	19	42 30N	1 13W
Sosnitza	4	51 22N	32 35E
Sosnovets	12	66 21N	40 37E
Sostrup	14, 15	56 47N	9 32E
Sosva	22	64 0N	67 0E
So-tehou	25	39 25N	112 5E
So-tehou	25	39 50N	99 0E
So-tehou	22	40 10N	125 20E
Sotkamo	12	63 55N	28 20E
Soto	30	32 0N	93 54W
Souhadj	28	26 29N	31 45E
Souae	8	45 3N	1 2W
Souadi	28	28 5N	30 50E
Souberg	14, 15	56 38N	8 35E
Souboz	18	47 13N	7 3E
Souburg	16	51 28N	3 35E
Soueeboz	18	47 12N	7 11E
Souekshee	24	32 59N	68 39E
Soueehan	25	27 50N	104 50E
Souedia	26	32 43N	36 31E
Soueikat	28	18 30N	32 3E
Soueitehoufoo	25	28 38N	105 0E
Sougnes	17	50 33N	5 43E
Soui	25	31 43N	113 19E
Souiek	22	23 30N	57 35E
Souiki	25	21 29N	110 6E
Souillac	8	44 55N	1 14E
Soui-nhing	25	26 27N	110 10E
Soui-ping	25	33 5N	113 45E
Soui-te	25	37 39N	109 50E
Soukgoum Kateh	4	42 55N	40 58E
Soukhona	12	61 18N	46 7E
Soukhorovsk	22	61 30N	88 40E
Souk Hadendoa	28	16 23N	36 25E
Soukneh	26	34 51N	38 59E
Soulez	17	49 58N	5 52E
Souline	17	50 12N	4 44E
Solubro P.	13	38 41N	16 35E
Soulvache	8	47 53N	1 24W
Soumagne	17	50 41N	5 45E
Soumy	4	50 50N	35 8E
Soumorohovsk	22	61 30N	90 55E
Sound, The	14, 15	56 10N	12 30E
Soungari	22	47 34N	132 0E
Souraj	4	55 30N	30 55E
Source	28	11 13N	33 14E
Source of Rhone	18	46 39N	8 24E
Source of the Lesser Jordan	35	33 15N	35 30E
Soure	19	40 3N	8 37W
Sourgout	22	61 5N	73 0E
Sourkouk	25	41 37N	34 15E
Sourlies	6	57 0N	5 28W
Sourman	25	32 40N	97 0E
Sousah	27	36 30N	10 20E
Sousgherle	26	39 54N	28 15E
Sousou	26	37 36N	30 36E
Soutchali	4	43 50N	39 57E
Sou-tehou-kiang	25	31 10N	120 30E
Souterraine, La	8	46 24N	1 29E
South Br.	32	49 35N	83 0W
‡South Brabant	17	50 46N	4 30E
South Fork	30	41 0N	105 0W
‡South Greenland	30	64 0N	47 30W
‡South Guinea	27	11 3S	17 30W
‡South Holland	16	51 58N	4 20E
South Orkneys	6	61 30S	55 0W
South Shetland	6	63 0S	60 0W

Names	Map	Lat.	Long.
South Isle	28	24 22N	135 20E
South Isle (Japan)	22	31 30N	139 30E
South Ron	14	57 10N	10 58E
South Tyne	5	55 0N	2 20W
South Shields	5	55 0N	1 25W
Southampton	5	50 55N	1 20W
‡Southampton	32	36 40N	77 0W
Southampton Is.	30	63 30N	84 0W
Southcove	5	53 47N	0 38W
South East I.	35	11 8S	152 30E
South-east Bay	30	68 30N	53 0W
Southend	5	51 33N	0 40E
Southend	6	55 20N	5 36W
South Foreland	5	51 8N	1 22E
South Moulton	5	51 1N	3 52W
South Park	33	39 30N	106 30W
Southport	5	53 38N	3 2W
Southrey	5	52 32N	0 20E
Southwick	6	54 52N	3 41W
Southwold	5	52 21N	1 35E
Souvachi	4	44 12N	37 50E
Souvadia	26	36 4N	36 1E
Souvigny	8	46 32N	3 13E
Souza	34	19 47S	41 17W
Souzak	22	45 12N	69 26E
Souzel	19	39 2N	7 23W
Sovana	13	42 40N	11 30E
Sovar	4, 11	49 0N	21 40E
Sovde	14	59 20N	9 20E
Soverek	26	37 45N	39 15E
Sovik	20	43 10N	20 39E
Soxhet	17	50 33N	5 29E
Soyhiere	18	47 23N	7 23E
Spa	17	50 31N	5 52E
Spaarup	14, 15	56 14N	9 44E
Spada, Cape	20	35 35N	23 54E
Spafarief Bay	30	66 0N	162 0W
Spagus	21	39 43N	19 47E
‡Spain	4	40 0N	3 0W
Spalatro	4, 11	43 31N	16 41E
Spalding	5	52 50N	0 10W
Spalmadore Isle	21	38 19N	26 18E
Spaneck	16	50 59N	5 53E
Spanbroek	16	52 43N	4 57E
Spandau	10	52 34N	13 11E
Spandet	15	55 15N	8 57E
Spangen	16	52 50N	5 53E
Spangenberg	9	51 7N	9 50E
‡Spanish Guayana	34	5 0N	63 0W
Spanish Point	7	52 51N	9 26W
Spanish R.	31	46 20N	82 40W
Sparre, Le	8	45 20N	0 53W
Sparta	32	35 58N	85 15W
Sparta	32	31 22N	87 3W
Spartel	27	35 47N	5 55W
‡Spartenburgh	32	35 0N	82 0W
Spartimento	13	40 0N	15 15E
Spartivento	13	38 50N	8 50E
Spartivento, C.	13	37 55N	16 5E
Spask	4, 12	54 55N	49 17E
Speaking, L.	32	45 24N	96 30E
Spean	6	56 54N	4 50W
Speicher	18	47 24N	9 28E
Speil Klint	15	54 59N	12 31E
Speiringen	18	46 53N	8 43E
‡Spencer	32	38 0N	87 0W
Spencer	32	38 0N	85 15W
Spencer's Bay	29	25 45S	14 30E
Spencer's Cape	35	35 16S	136 50E
Spencer's Gulf	35	34 0S	136 40E
Sperlonga	13	41 12N	13 25E
Spey, R.	6	57 10N	3 45W
Spezzia	13	44 10N	9 55E
Spezzia	21	37 15N	23 7E
Spezzia Poulo	21	37 14N	23 9E
Sphagia, Isle of	21	36 54N	21 40E
Sphakia	20	35 15N	24 18E
Spiddle	7	53 15N	9 19W
Spiez	18	46 41N	7 40E
Spikeroog Isle	9	53 46N	7 45E
Spilsby	5	53 12N	0 50W
Spinalonga	20	35 14N	25 45E
Spindekop	29	32 13N	24 30E
Spineto	13	38 35N	16 20E
Spionberg	29	30 40S	19 38E
Spirding See	10	53 44N	21 48E
Spirit Lake	32	46 30N	93 30W
Spirovo	4, 12	58 55N	34 40E
Spital	18	47 23N	7 45E
Spital	18	46 58N	7 53E
Spital	20	47 32N	15 40E
Spital	11	46 48N	13 29E
Spittal	5	53 25N	0 35W
Spitzbergen	22	78 0N	20 0E
Spitzkop	29	31 45S	24 22E
Split Lake	31	56 15N	96 30W
Splugen, Mt. & Pass	13	46 28N	9 10E
Splugen	18	46 33N	9 18E
Splugen Berg	18	46 28N	9 13E
Spoleto	13	42 45N	12 43E
Spontin	17	50 21N	5 4E
Sportico	21	36 58N	25 0E
Spotico, Isle	21	36 58N	25 0E
‡Spotsylvania	32	38 10N	77 35W
Spree, R.	10	52 25N	14 0E
Spree Wald	10	51 57N	14 10E
Sprimont	17	50 35N	5 40E
Spring	9	52 12N	9 31E
Springdale	6	57 55N	4 11W
Springfield	32	32 20N	81 18W

Names	Map	Lat.	Long.
Springfield	32	39 58N	83 54W
Springfield	6	55 1N	3 1W
Springhirch	15	54 13N	9 39E
Springs	28	29 47N	24 45E
Sprottau	10	51 37N	15 36E
Sprundel	16	51 32N	4 35E
Spulcio, C.	13	39 58N	16 38E
Spurn Head	5	53 40N	0 5E
Spyk	16	53 24N	6 50E
Spykenesse	16	51 54N	4 19E
Spykerboer	16	53 3N	6 44E
Spynie, Loch	6	57 41N	3 15W
Squillace	4, 13	38 50N	16 29E
Sredne Iansk	22	69 40N	35 10E
Srednei Kolimsk	22	67 10N	157 45E
St. Albans	5	51 44N	0 20W
St. Austle	5	50 20N	4 48W
St. Bees	5	54 28N	3 37W
St. Bees Head	5	54 30N	3 0W
St. Brides	5	51 52N	5 7W
St. Clare	5	51 50N	4 30W
St. Davids	5	51 52N	5 15W
St. Helens	5	53 30N	2 42W
St. Ives	5	50 13N	5 31W
St. Ives	5	52 21N	0 5W
St. John	5	54 14N	4 40W
St. John's Weardale	5	54 45N	2 10W
St. Lawrence (I. of Wight)	5	50 37N	1 14W
St. Neots	5	52 15N	0 15W
StaalbiergHuk	4	65 30N	24 20W
Stab	11	49 36N	13 12E
Sta. Barbara	33	34 52N	119 58W
Stabroek	17	51 21N	4 23E
Sta. Catalina	33	33 6N	118 20W
Sta. de Organos	33	34 2N	105 7W
Sta. Rosa	33	27 31N	102 0W
Sta. Rosa	33	33 51N	120 0W
Sta. Ma Terrana	13	37 5N	14 28E
Stack's Mount	7	52 19N	9 35W
Stad	18	47 28N	9 91E
Stad	16	51 44N	4 15E
Stade	9	53 36N	9 27E
Stadene	20	42 37N	23 19E
Stads Dam	16	51 5N	5 4E
Stadtberg	9	51 31N	8 58E
‡Stadtland	14	62 7N	5 10E
Staedenburg	17	50 58N	3 0E
Staeden	17	50 59N	3 2E
Staffa, Isle	6	56 28N	6 20W
‡Stafford	32	38 25N	77 25W
Stafford	5	52 48N	2 8W
Stagno	20	42 49N	17 44E
Stags	7	51 28N	9 10W
Stags	7	54 23N	9 46W
Stagsted	14, 15	56 52N	8 36E
Stagus	20	39 31N	21 41E
Stahille	17	50 13N	3 4E
Staiaya Russa	12	58 5N	31 0E
Stake	20	41 34N	24 59E
Stalbridge	5	50 56N	2 20W
Stalden	18	46 15N	7 51E
Staleybridge	5	53 30N	2 5W
Stalla	21	37 22N	21 7E
Stalus	20	41 35N	20 42E
Stamboul	20	41 0N	29 0E
Stamford	5	52 42N	0 30W
Stampa	18	46 25N	9 37E
Stampalia	21, 26	36 36N	26 28E
Stampfen	11	48 16N	17 2E
Stamphane Isles	21	37 15N	20 57E
Standia	20	40 28N	17 21E
Stanhope	31	46 25N	63 4W
Stanhope	5	54 45N	2 0W
Stani	12	55 45N	31 50E
Stanimak	20	41 57N	24 49E
Stanisawe	26	37 29N	30 28E
Stanislawow	11	48 52N	24 38E
Stano, Mount	18	39 5N	21 32E
Stanovoi, Mts.	22	62 30N	156 0E
‡Stanstead	31	45 7N	72 20W
Stanzstad	18	46 59N	8 23E
Staphorst	16	52 39N	6 14E
Stapodia	21	37 28N	25 30E
Staradi	26	40 13N	30 36E
Staraia Rous	4, 12	58 7N	31 0E
Star Bachnia	20	43 0N	27 53E
Stareka	20	42 56N	26 0E
Stargard	4, 10	53 20N	15 8E
Stargard	10	53 57N	18 32E
Starholm	14	57 39N	10 28E
Stari Maidan	20	44 46N	16 36E
Staria	20	40 35N	20 53E
Staritza	4, 12	56 30N	35 0E
‡Stark	32	40 50N	31 25W
Starlach	10	54 2N	22 36E
Starning	15	55 59N	8 24E
Starobielsk	4, 12	49 22N	39 0E
Starobin	12	52 39N	27 21E
Staroboub	4, 12	52 28N	33 5E
Staro Chicho	11	45 46N	16 1E
Staroduo	12	52 25N	33 5E
Staroi Oskol	4, 21	51 15N	37 52E
Staroskolsk	12	46 5N	32 10E
Start Pt.	5	50 12N	3 38W
Start Light	6	59 17N	2 22W
Startera	16	52 47N	6 27E
Starup	15	55 39N	8 49E
Stasfurth	9	51 50N	11 37E
Stasida, Isle	26	35 47N	26 42E
Staten Island	32	40 30N	74 0W

Names	Map	Lat.	Long.
Statesboro	32	34 24N	81 36W
Statesville	32	35 45N	80 49W
Station	28	27 30N	33 30E
StaubbachFall	18	46 36N	7 55E
Staulund	15	55 34N	9 0E
Staunton	32	38 15N	78 59W
Staunton, Is.	25	36 25N	122 17E
Stave	17	50 18N	4 40E
Stavele	17	50 57N	2 38E
Stavelot	17	50 28N	5 55E
Stavenger	14	58 59N	5 39E
‡Stavanger	4, 14	59 0N	6 38E
Stavenhagen	12	53 38N	12 51E
Stavenisse	16	51 35N	4 1E
Stav Fiord	14	61 27N	5 6E
Stavoren	16	52 53N	5 21E
Stavronisi	21	37 16N	23 24E
Stavropol	4, 12	44 49N	41 39E
Stavropol	4, 12	53 43N	49 26E
Stavros	26	36 55N	31 4E
Stazidd	26	35 54N	26 48E
Stehana	22	70 0N	149 30E
Stcherbirovsk	12	46 40N	38 20E
Stechelberg	18	46 34N	7 54E
Stedum	16	53 19N	6 38E
Steeg	16	52 3N	6 3E
Steege	15	55 1N	12 18E
Steegen	10	54 2[illegible]N	19 12E
Steel, Is.	25	24 50N	121 35E
Steenbergen	16	51 34N	4 18E
Steenderen	16	52 4N	5 11E
Steengade	15	54 58N	10 52E
Steenshamer	16	52 17N	5 33E
Steenvig	15	61 21N	11 18E
Steenwyk	16	52 49N	6 6E
Steenzel	16	51 23N	5 22E
Steep Point	35	26 8S	113 3E
Stefano, M.	13	44 23N	10 40E
Steffisberg	18	46 47N	7 37E
Stegen, Isle	14	68 0N	14 21E
Stein	6	57 27N	4 30W
Stein	11	46 14N	14 40E
Stein	18	47 40N	8 51E
Stein Berg	18	46 41N	8 23E
Steinach	11	47 2N	11 30E
Steinach	11	47 31N	14 3E
Steinamanger	11	47 13N	16 37E
Steinau	10	5 25N	16 26E
Steinbach	17	50 12N	5 25E
Steinen	18	47 3N	8 37E
Steinfurth	9	52 9N	7 20E
Steinholm	10	51 56N	9 6E
Steinhorst	15	53 39N	10 41E
Steinhorst	9	52 45N	10 20E
Steirnholm	15	55 47N	9 48E
Stekborn	18	47 40N	9 0E
Stekene	17	51 13N	4 4E
Steli	21	37 35N	26 17E
Stella	13	42 22N	11 15E
‡Stellenbosch	29	33 30S	18 50E
Stellenbosch	29	33 55S	18 55E
Stenasa	15	36 38N	16 41E
Stenay	8	49 31N	5 10E
Stenbidskarr	14	69 34N	15 2E
Stendal	10	52 41N	11 49E
Stendzye	10	54 13N	18 0E
Steuild	14, 15	56 42N	9 42E
Stenmaglebye	15	55 33N	11 39E
Stennitz, R.	10	53 10N	12 0E
Stenschewo	10	52 20N	15 43E
Stepenitz	10	53 39N	14 49E
Stephanesti	20	47 45N	27 21E
Stephanswert	16	51 8N	5 54E
Stephens, Port	35	32 47S	152 10E
Stepojevitz	20	44 28N	20 25E
Sterling	31	42 47N	81 10W
Sterlitama	4, 12	53 55N	56 0E
Sternberg	11	49 41N	17 20E
Sternberg	9	53 42N	11 50E
Sternes	20	35 30N	24 15E
Sterte	17	51 29N	5 4E
Sterzing	11	46 54N	11 25E
Stettin	4, 10	53 25N	14 35E
Stettiner Sound	10	53 48N	14 20E
‡Steuben	32	42 20N	77 30W
Stevens Klint	15	55 22N	12 28E
‡Stewart	32	36 30N	87 50W
Stewart, Cape	35	11 50S	134 56E
Stewart Port	7	55 12N	6 45W
Stewarton	6	55 41N	4 31W
Stewart's Town	7	54 34N	6 41W
Steyer	11	48 3N	14 26E
Steyle	9	51 28N	7 6E
Stiernoe	14	70 18N	22 4E
Stigliano	13	40 20N	16 15E
Stilida	21	38 35N	22 35E
Stillorgan	7	53 18N	6 12E
Stilo	21	37 2N	22 58E
Stinosa	21	37 8N	25 50E
Stiri	21	38 19N	22 48E
Stirling	35	34 40S	116 55E
‡Stirling, County	6	56 12N	3 38W
Stivanitza	21	38 30N	21 6E
Stober R.	10	50 55N	17 55E
Stockbridge	5	51 8N	1 30W
Stocke	14	64 4N	10 0E
Stockem	17	49 40N	5 55E
‡Stockholm	14	59 30N	18 30E
Stockholm	4, 14	59 20N	18 0E
Stockinish	6	57 45N	6 43W
Stockport	5	53 22N	2 15W
Stocton	33	27 35N	122 0W
Stockton	5	54 35N	1 20W
‡Stoddard	32	37 0N	89 50W

Names	Map	Lat.	Long.
Stode	14	62 21N	16 39E
Stoenöe	15	55 7N	10 57E
Stoisich	20	44 23N	19 38E
Stoke	5	53 2N	2 10W
Stoke-upon-Trent	5	53 0N	2 20W
Stokeferry	5	52 35N	0 30E
Stokenstroms, R.	29	30 30S	27 0E
‡Stokes	32	36 15N	80 10W
Stokes Bay	35	16 50S	124 0E
Stokes Range	35	28 15S	142 0E
Stokesley	5, 6	54 27N	1 11W
Stokkemarke	15	54 52N	11 21E
Stolotz	20	40 58N	22 28E
Stolberg	10	51 34N	11 54E
Stolberg	9	51 35N	10 58E
Stolbovoi	22	74 0N	137 0E
Stolpe	10	54 27N	17 8E
Stolpe, R.	10	54 30N	17 5E
Stolpmunde	10	54 35N	16 58E
Stolwyk	16	53 58N	4 45E
Stona	12	42 50N	43 49E
Stone	5	52 52N	2 8W
Stonehaven	6	56 58N	2 15W
Stonehouse	6	55 41N	4 4W
Stonepound	7	52 26N	6 45W
Stoneyford	7	52 32N	7 12W
Stoneykirk	6	54 50N	4 52W
Stongoli	4	39 20N	17 3E
Stony Stratford	5	52 2N	0 35W
Stor Horn	14	65 30N	12 39E
Stor, Lake	4, 14	66 0N	18 0E
Stor, R.	14	53 56N	9 58E
Stor Sartor Oe	15	60 19N	5 0E
Stor Umea	15	65 0N	16 30E
Stora Lulea	14	67 28N	18 20E
Storhisvattnet	14	63 50N	13 20E
Storehnest	10	51 57N	16 42E
Stordal	15	63 29N	11 0E
Store Isle	30	72 28S	54 53E
Stormberg		31 15S	27 0E
‡Stormont E.		45 5N	75 0W
Stornaway		58 13N	6 20W
Storn		57 44N	5 6W
Stornberg, R.		31 0S	26 45E
Storsjo	14	62 46N	13 11E
Storskov	10	52 18N	14 2E
Stottorn	9	51 5N	11 3E
Stour	18	58 15N	5 13W
Stourbridge	5	52 27N	2 7W
Stour Head	19	55 34N	9 31E
Stove	6	59 15N	2 50W
Stow	5	51 56N	1 45W
Stow	6	55 43N	2 53W
Stow Market	5	52 12N	0 59E
Strahane	7	54 50N	7 25W
Strachuie	6	56 28N	5 49W
Stradaunen	10	53 54N	22 20E
Stradbally	7	52 9N	7 26W
Stradbally	7	53 2N	7 7W
Stradbroke I.	35	27 30S	153 30E
Straden	11	46 50N	15 51E
‡Strafford	30	43 35N	71 10W
Straidkelly	7	54 58N	5 59W
Stradone	7	53 58N	7 14W
Strait of James Ross	30	71 0N	100 0W
Strakonitz	4, 11	49 14N	13 53E
Stralem	9	51 28N	6 16E
Stralsund	4, 10	54 22N	13 13E
Strana	20	43 9N	19 38E
Strand	14	63 36N	10 39E
Strangford	7	54 22N	5 33W
Strangford Har.	7	54 28N	5 28E
Strangford, L.	7	54 27N	5 38W
Stranorlar	7	54 48N	7 45W
Stranraer	6	54 54N	4 56W
Strasbourg	8	48 28N	7 42E
Strasburg	4, 10	53 14N	19 27E
Strasburg	12	53 35N	21 19E
Strasburgh	11	46 53N	14 19E
Stratford-on-Avon	5	52 12N	1 38W
Strath	6	57 12N	5 48W
Strath Begg, R.	6	58 8N	4 5W
Strathavan	6	55 41N	4 9W
Strathdon	6	57 18N	3 7W
Strathlachlan	6	56 8N	5 8W
‡Strathmore	6	56 3N	3 25W
Strathy	6	58 33N	4 1W
Strathy Head	6	58 36N	4 2W
Strati	21	39 30N	25 0E
Stratton	5	50 50N	4 32W
Streaky Bay	35	32 34S	134 12E
Streamstown	7	53 12N	7 31W
Streamstown	7	53 31N	10 1W
Stree	17	50 17N	4 20E
Streebernik	20	44 45N	18 43E
Street	7	53 40N	7 27W
Strehla	9	51 20N	13 11E
Strehleu	10	50 45N	17 3E
Strehlitz, Gr.	10	50 28N	17 20E
‡Strelitz	9	53 25N	13 10E
‡Strelitz	9	53 48N	11 0E
Strelitz	6	56 28N	3 21W
Stretinsk	12	57 19N	57 19E
Strezoba	21	37 50N	22 4E
Strieathrow	6	56 49N	2 43W
Striegau	10	50 57N	16 20E
Striegau, R.	10	51 57N	16 35E
Strigo	20	42 56N	23 57E
Striuchamp	17	49 52N	5 55E
Strohitza	21	37 28N	21 48E
Stroe	16	53 57N	5 0E
Stroebye	15	55 31N	10 25E
Stroesti	20	47 42N	27 0E

Names	Map	Lat.	Long.
Strogonova B.	22	13 20N	141 30E
Strokestown	7	53 47N	8 5W
Strolnatz	20	44 32N	20 52E
Strom	14	58 3N	12 22E
Stroma Isle	6	58 42N	3 12W
Stromberg	8	49 57N	7 43E
Stromboli Isle	4, 13	38 50N	15 14E
Stromness	6	58 56N	3 25W
Stromsoe, Isle	4	62 15N	7 0W
Stron	14	61 54N	17 30E
Strone	6	56 28N	4 54W
§Strong Bow Ind.	30	62 0N	127 30W
Stronsa, Isle	6	59 9N	2 48W
Stronstad	4, 14	58 50N	11 30E
Strophadia	26	37 15N	21 0E
Stroschintze	11	44 57N	19 11E
Stroud	5	51 46N	2 10W
Stroud	35	32 28S	151 46E
Stroumbi	26	34 58N	32 24E
Struma, R.	20	41 50N	23 20E
Struys Bay	29	34 36S	20 6E
Struys Point	29	34 31S	20 23E
Stry	11	49 13N	23 48E
Stryen	16	51 44N	4 34E
Stuart Hills	29	29 10S	22 20E
Stuart Isle	30	63 41N	163 5W
Stuart, L. & R.	30	54 30N	125 0W
Stuart Range	35	29 5S	136 0E
Stubbekiobing	15	54 54N	12 3E
Stubben	16	51 19N	5 53E
Stubberup	15	55 48N	8 42E
Stugy	24	32 20N	68 59E
Stuhlingen	18	47 44N	8 26E
Stuhlweissenburg	11	47 10N	18 25E
Stuhm	10	53 55N	19 5E
Stuls	18	46 39N	9 44E
Stunsig	15	55 44N	8 31E
Stupee	10	52 16N	17 54E
Stupika	20	48 6N	24 40E
Stura	21	38 14N	24 11E
Sturgeon, Lake	32	49 50N	91 45W
Sturlitz	20	45 0N	15 44E
‡Sturt Land	35	33 30S	139 0E
Sturts, R.	35	34 48S	138 45E
Stuttgard	4	48 47N	9 11E
Stymoudham	5	52 27N	1 10E
‡Styria	11	47 0N	15 0E
Styrn I.	15	54 57N	10 37E
Suaho, R.	27	16 30S	35 29E
Suakin	28	18 58N	37 33E
Suanea	30	32 15N	109 55W
Suanea	33	32 0N	108 48W
Suang	22	10 30N	107 0W
Suarif	28	24 12N	35 14E
Suata	34	8 30N	65 30W
Suhec	22	14 50N	120 15E
Subzawer	22, 24	33 44N	61 44E
Subzjoo	24	32 40N	62 9E
Succoth	36	32 32N	35 34E
Sudak	12	14 50N	34 55E
Sudbury	5	52 4N	0 40E
Sudbury	5	52 55N	1 50W
Sude, Ft. and Gulf	20	35 34N	24 15E
Suddeech	24	25 46N	58 50E
Suderen	18	46 49N	7 45E
Suderoe, Isle	4	61 32N	7 0W
Suderwall	15	54 54N	8 25E
Sudjuk Kale	12	44 47N	37 45E
Sudland Mere	16	53 8N	6 35E
Sudoog	15	54 30N	8 36E
Suduk, R.	24	45 50N	63 7E
Sueli	22	10 3N	72 0E
Suez	22, 27	30 0N	31 0E
Sufers	18	46 33N	9 20E
‡Suffolk	32	40 50N	73 0W
Suffolk	32	36 32N	76 28W
Sufued Koh	24	34 6N	70 9E
Sufur	24	31 35N	63 55E
Sugag	11	45 42N	23 32E
Sugarloaf	29	28 30S	32 24E
Sugarloaf Point	35	32 10S	152 45E
Sugarloaves	7	53 4N	7 10W
Suggar	23	16 35N	76 50E
Suggur	22	16 40N	76 55E
Sugi	18	46 58N	7 8E
Sugn	17	49 50N	4 56E
Suhl	10	50 38N	10 40E
Suippe	8	49 25N	4 0E
Suire, R.	7	52 30N	7 57W
Suiverkerke	17	51 16N	8 8E
SukelShuyakh	26	30 52N	46 44E
SukkotMahass	28	20 30N	30 0E
Sukkot	28	20 45N	30 30E
Sukova	12	58 20N	37 19E
Sulak	12	43 0N	47 12E
Sulau	10	51 30N	17 11E
Sulby	5	54 21N	4 27W
Sulege, R.	23	31 0N	75 30E
Sulempoor	23	26 25N	81 20E
Sulen, Is.	4, 14	61 5N	4 55E
Sulgeu	18	47 32N	9 11E
Sulimania	26	35 30N	45 15E
Sulingen	9	52 39N	8 48E
Sulitelma Mts.	14	67 15N	16 20E
Sulka	12	43 56N	39 53E
Sulkova	12	59 29N	54 0E
Sullaue, R.	7	51 55N	9 5W
‡Sullivan Co.	32	39 0N	87 30W
‡Sullivan Co.	32	41 45N	75 0W
‡Sullivan Dist.	30	43 25N	72 10W
‡Sullivan Dist.	30	36 25N	82 10W
Sulmona	13	42 2N	14 0E

NAMES	MAP	LAT.	LONG.
Sultan Safee	24	34 48n	64 39e
Sultanieh	26	40 8n	26 27e
Sultanpoor	25	26 25n	82 10e
Sulz	18	47 31n	8 5e
Sumatra Isle	22	0 0	101 0e
Sumbhulpoor	22	21 27n	83 43e
Sumburgh Head		6 59 58n	1 19w
Sumeg		11 46 57n	17 20e
Sumgait	4,	12 40 41n	49 30e
Sumi		12 50 52n	35 10e
Sumiswald		18 47 2n	7 44e
Summer Islea		6 58 3n	5 20w
Summerhill		7 53 29n	6 44w
Summerhill		7 53 31n	8 42w
‡Sumner		32 26 25n	86 15w
‡Sumter		32 33 55n	80 15w
Sumungooleo		21 30 27n	66 9e
Suna, R.		12 62 20n	32 40e
Sunart		6 56 42n	5 36w
Sunart, Loch		6 56 41n	6 0w
‡Sunbury		31 46 0n	66 30w
Sunbury (Penu)		32 40 35n	76 45w
Sund		12 65 15n	12 25e
Sundal		14 62 40n	2 39e
Sundal, R.		14 62 37n	9 0e
Sunday Str.		35 16 25s	123 25e
Sundbye		14 57 4n	9 56e
Sunderbunda		23 22 0n	89 30e
Sunderland		5 54 55n	1 25w
‡Sunderwit		15 54 56n	9 40e
Sundis		14 61 52n	12 0e
Sundi		27 4 34s	14 17e
Sundsvall		4, 14 62 19n	17 23e
Sunedal		20 44 3n	21 45e
‡Sungtau		8 47 40n	7 30e
Sungum		25 18 45n	77 46e
Sungur		24 30 58n	70 10e
Sunne		24 28 41n	67 40e
Suomualmi		12 64 45n	29 0e
Supan Tayh		26 38 55n	42 22e
Superior, Lake		30 47 30n	88 0w
Suplingbrun		9 52 15n	11 34e
Suponest		20 44 54n	23 35e
Suppoor		22 34 10n	74 50e
Sur Pierre		18 46 45n	6 52e
Sura		26 31 1n	45 44e
Suraj		12 55 30n	30 59e
Suraj&Ghoree		24 33 41n	67 40e
Suraon		12 52 53n	32 30e
Surat		22 21 11n	73 2e
Surat		35 27 30s	149 0e
Surbis		21 39 6n	22 52e
Sure, R.		17 49 52n	5 52e
Sure, R.	10,	17 49 52n	6 24e
Surhs		24 31 23n	68 37e
Surhud		24 29 20n	60 2e
Surice		17 50 11n	4 42e
Surig		16 53 7n	5 24e
Surigao		22 9 40n	125 30e
Surigao Str.		22 9 40n	125 15e
Surinam, R.		34 4 0n	55 30w
Surinawa		19 41 44n	0 7w
‡Suristan		22 33 30n	37 30e
Surjo		24 28 32n	61 40e
Surkasti		18 46 42n	9 10e
Surleg		18 46 29n	9 49e
Surndon		5 51 25n	1 45w
Suro		26 34 35n	40 31e
‡Surry		32 36 20n	80 35w
‡Surry		32 37 5n	75 50w
Sursee		18 47 10n	8 5e
Sur-wur		24 30 0n	89 53e
Sury		8 45 34n	4 12e
Susa		13 45 8n	7 0e
Susekulla		14, 15 56 19n	14 52e
‡Susquehanna		32 41 45n	76 0w
Suss		18 46 45n	10 6e
‡Sussex (Austral.)		.. 35 33 38s	115 20e
Sussex Haven		35 35 24s	150 40e
‡Sussex		32 38 45n	75 25w
‡Sussex		32 41 5n	74 45w
‡Sussex		32 36 50n	77 15w
Sussex Lake		30 64 30n	108 37w
Susten		18 46 1n	7 38e
Susteren		16 51 5n	5 55e
Sustrum		9 52 55n	7 11e
Sustrup		14, 15 56 43n	9 16e
‡Sutherland		6 58 12n	4 30w
Sutlej, R.		22 31 0n	75 20e
Sutlow		5 54 5n	1 5w
Sutschaya		20 47 39n	26 15e
Sutton St. Mary's		5 52 48n	0 8e
Suttorp		9 53 13n	10 18e
Suwanee, R.		32 30 30n	83 30w
Suzdal		12 56 25n	40 25e
Suzzava		13 44 59n	10 43e
Svara		12 53 9n	32 41e
Svarknoe		14 63 10n	9 59e
Svarstad		14 61 40n	11 22e
Sveg		14 61 59n	14 39e
Svendborg		15 55 4n	10 39e
Svenne		14 61 0n	9 20e
Svenstrup		15 55 2n	9 54e
Sverholt		14 70 58n	26 23e
Sviatoi, Cape		12 67 59n	48 41e
Sviatoi Nos		4, 12 68 10n	39 40e
Svilliani		20 44 9n	21 14e
Svinoe		15 55 7n	11 46e
Svisdal		14 62 30n	9 10e
Swaffham		5 52 42n	0 40e
Swale, R.		5 54 10n	1 20w
Swalm, North		17 50 54n	3 40e
Swalmen		16 51 17n	6 3e

NAMES	MAP	LAT.	LONG.
Swampy L. House		31 55 25n	94 0w
Swan Hill		35 35 15s	142 30e
‡Swan, R.		35 31 30s	116 30e
‡Swan, R. (Can.)		30 51 0n	98 0w
Swana		6 68 46n	3 7w
Swanlinbar		7 54 9n	7 43w
Swans		15 54 37n	10 0e
Swansborg		32 34 42n	77 27w
Swansea		5 51 37n	3 55w
Sweaborg		12 60 19n	25 5e
‡Sweden		4, 14 63 0n	15 0e
Sweers, R.		35 17 20s	139 40e
Swellendam		29 33 52s	20 10e
Sweveghem		17 50 51n	3 21e
Swift, B.		35 14 20s	125 36e
Swilly, Lough		7 55 13n	7 32w
Swineford		7 53 53n	8 50w
Swinemunde		10 53 56n	14 22e
Swinemunde Bay		10 54 5n	14 30e
Swineshead		5 52 55n	0 10e
Swinton		6 55 43n	2 14w
‡Switzerland		4 47 30n	8 0e
‡Switzerland		32 38 50n	85 0w
Sworda		7 53 28n	6 14w
Swyiec		11 49 41n	19 10e
Sycharitza Mount		21 39 0n	21 20e
Sydervelt		16 51 57n	5 10e
Sydney		35 34 0s	151 12e
‡Sydney, (N.S.)		31 45 40n	62 30w
Sydney Harbour		31 46 15n	60 15w
Syfabad		24 35 7n	69 30e
Syghan		24 34 48n	68 2e
Syhorcrees		6 58 7n	4 7w
Syhoun		22 46 0n	61 35e
Sykresta		12 44 45n	43 59e
Syljeflen		14 62 58n	13 9e
Syltoe, Isle	4,	15 54 55n	8 20e
Sylrille		30 43 50n	118 30w
Symi		26 36 40n	27 48e
Symington		6 55 35n	3 39w
Synabad		24 31 5n	62 10e
Synawucko Nizze		11 49 4n	23 36e
Syndabad		24 27 47n	68 45e
Synia		22 64 30n	66 58e
Syra Isle	21,	26 37 28n	24 35e
Syra		21 37 29n	24 56e
Syracuse		13 37 5n	15 20e
‡Syria	22,	26 34 20n	38 0e
Syrian Desert		26 32 30n	39 30e
Syrland		21 37 59n	23 48e
Syrr Point		14 57 18n	11 17e
Syrtynsko		12 53 9n	58 41e
Syseele		17 51 13n	8 19e
Sywan		28 29 2n	26 15e
Syzram		4, 12 53 20n	48 35e
Szabad Szallas		11 46 52n	19 18e
Szaczal		11 47 35n	24 18e
Szafford		26 53 5n	35 38e
Szakasi		11 47 23n	22 32e
Szala Egerszeg		11 46 52n	16 52e
Szalta		11 47 51n	18 49e
Szalkhat		20 32 35n	36 38e
Szalt		20 32 7n	35 50e
Szamos Ujvar		11 46 58n	28 50e
Szanamein		32 33 7n	36 21e
Szanto		11 47 28n	22 21e
Szantod		11 46 50n	17 56e
Szarvas		11 46 52n	20 34e
Szasz Kezd		11 46 9n	25 0e
Szasz Regen		11 46 48n	24 43e
Szaszka		11 44 53n	21 43e
Szatymaz		11 46 22n	20 3e
Szczerzce		11 49 36n	23 50e
Szecsd		11 45 44n	28 55e
Szegedin		11 46 17n	20 10e
Szeghalom		11 47 0n	21 10e
Szeles Lonka		11 48 11n	23 43e
Szentes		11 46 40n	20 18e
Szeredny		11 48 30n	22 30e
Szexard		11 46 20n	18 45e
Szigeth		11 47 54n	23 50e
Szikszo		11 48 12n	20 52e
Szilagito		11 47 1n	23 53e
Szinaja		20 45 20n	25 34e
Szinna		11 48 55n	22 10e
Szilakesin		11 48 59n	22 11e
Szmorgoni		11 54 30n	26 40e
Szoboszlo		11 47 27n	21 21e
Szobranez		11 48 40n	22 10e
Szollos Gyorok		11 46 41n	17 45e
Szolya		11 48 52n	22 31e
Sztapar		11 45 38n	19 21e
Sztanisics		11 45 53n	19 23e
Szunya		11 46 22n	16 35e
Szurdok		11 47 42n	24 2e
Szyr		26 32 3n	35 59e
Taanach		36 32 40n	35 7e
Taars		15 54 49n	11 39e
Taasinge Isle		15 55 0n	10 37e
Tabak		12 45 39n	28 50e
Tabalak		22 65 50n	137 0e
Tabarich		26 32 50n	35 45e
Tabasco		30 18 55n	93 25w
Tabatinga		34 15 30s	48 0w
Tabernas		19 37 3n	2 29w
Tabeta		27 5 0n	6 0w

NAMES	MAP	LAT.	LONG.
Tablas, Isle		22 12 18n	122 0e
Table Bay		29 33 45s	18 15e
Taboquinha		34 10 30s	45 15w
Tabor		11 49 25n	14 40e
Tabora		20 47 29n	27 23e
Tabou		27 5 0n	7 12w
Tabulaque		28 13 36n	38 0e
Tachan-so		25 36 50n	124 30e
Tachkend		23 42 50n	68 53e
Tachow		11 49 50n	21 1e
Taciviche		34 19 20s	70 0w
Taclin		22 15 0n	99 30e
Tacna		34 17 59s	70 3w
Tacoary		34 18 50s	57 50w
Tacumahin, L.		7 52 11n	6 27w
Tadbaba		28 11 14n	38 27e
Tadcaster		5 53 50n	1 15w
Tadmor Ru		22 34 18n	38 13e
Tadousac		30, 31 47 55n	70 0w
Tae-shan		25 30 30n	122 10e
Tafah		28 23 40n	32 55e
Tafalla		19 42 32n	1 40w
Taffers		18 46 49n	7 13e
Tagaba		36 31 31n	34 42e
Taganroi		12 27 19n	38 45e
Taganrog		4, 12 47 15n	38 47e
Tagarro		19 30 10n	9 2w
Tagbmon		7 52 20n	6 40w
Taghtalu Mount		26 36 45n	30 15e
Tagomago I.		19 39 1n	1 48e
Tagoura		28 11 14n	42 50e
Tagus, R.		4, 19 39 40n	7 0w
Tahean		25 25 57n	100 10e
Tahile		26 35 53n	45 19e
Tahile, R.		26 35 55n	44 45e
Tahteb		28 26 40n	31 33e
Tai		25 31 20n	107 39e
Tai		25 32 25n	119 59e
Taiba		26 35 8n	38 54e
Tai-ho		25 33 5n	115 39e
Tai Hoo		25 31 19n	120 0e
Taijala		12 61 43n	24 5e
Tailles		17 50 18n	5 44e
Taiming		25 36 20n	115 0e
Taimour		22 75 45n	102 0e
Tain		6 57 51n	4 3w
Tai-ngan		25 36 10n	117 26e
Taining		25 27 0n	117 3e
Tainova		20 43 9n	22 1e
Taipin		25 28 30n	121 25e
Taiping		25 22 29n	107 19e
Taiping		25 31 20n	118 21e
Taipu		34 7 12s	35 50w
Taitchou		25 39 0n	112 27e
Taitchou		25 28 55n	121 0e
Taitung		25 27	105 40e
Taitoung		25 40 10n	112 58e
Taitsang		25 31 25n	120 58e
Tai-yuen		22, 25 37 45n	112 14e
Tajardi		20 41 11n	25 15e
Tajo		19 38 42n	9 8w
Tajou		24 32 13n	67 15e
Taka Chan		25 30 45n	121 50e
Takanova		35 16 20s	179 30e
Takatz		19 17 40n	34 0e
Takdi		28 12 10n	30 42e
Takiache		25 24 20n	120 21e
Tak-kien-leau		25 30 14n	101 21e
Takint		27 7 48n	1 30w
Takinhi		25 28 58n	113 0e
Tako Zyl		16 52 52n	5 39e
Takoo		25 38 50n	117 30e
Talamone		13 42 34n	11 11e
Talanta		21 38 49n	23 14e
Talanta		21 38 38n	23 12e
Talanta, Chan.		21 38 43n	23 13w
Talavera		19 38 52n	6 35w
Talavera		19 39 56n	4 45w
Talba		22 60 40n	124 30e
Talhatchin		22 60 37n	121 30e
Talbot, Isle		35 9 34s	142 40e
Talbot, Mount		7 53 32n	8 5w
Talbot, Port		31 42 7n	81 12w
‡Talbot		32 32 45n	84 30w
‡Talbot		32 38 40n	76 0w
Talec		24 29 5n	69 21e
Talgarth		5 52 0n	3 10w
Tali		4, 12 49 47n	40 3e
Tali		22, 25 25 30n	100 25e
Talian		26 39 45n	26 20e
Taling		15 54 21n	8 46e
Taliscar		6 57 16n	6 24w
Talish		12 38 10n	48 30e
Talishasee		30, 32 30 30n	83 59w
Talidine		20 43 54n	28 41e
Tallonstown		7 53 55n	7 34w
Tallou		7 52 6n	8 0w
Tallou Br.		7 52 5n	7 58w
Tallya		11 48 14n	21 10e
Talmont		8 46 30n	1 37w
Talovka		22 62 0n	163 0e
Taltsi		20 46 15n	28 15e
Tama		28 14 55n	26 17e
Tama Fd.		12 70 20n	27 40e
Tamalameque		34 9 0n	74 0w
Tamames		19 40 49n	5 40w
Taman		12 45 0n	36 40e
Taman		28 12 14n	30 43e
Tamano		28 12 55n	37 48e
Tamarccd		27 12 45n	53 42e
Tamatave		27 18 19s	49 15e
Tamba		27 10 15s	16 16e
Tamba		34 3 45s	73 20w
Tambach		9 50 49n	10 36e
‡Tambor		4, 12 53 0n	41 35e
Tambov		4, 12 52 18n	41 35e

NAMES	MAP	LAT.	LONG.
Tambre		19 42 48n	8 53w
Tambrean		7 52 43n	6 30w
Tamega		19 41 8n	3 4w
Tamerac Swamp		32 46 55n	94 0w
Tamina, R.		18 46 54n	9 21e
‡Tammahas		29 26 17s	26 0e
‡Tammany		32 30 31n	90 0w
Tammerfors		13 61 20n	24 0e
Tampa, Bay of		30 27 50n	82 50w
Tampico		30 22 20n	98 40w
Tamsweg		11 47 9n	13 49e
TamuhapHills		29 26 8s	16 35e
Tamworth		5 52 35n	1 43w
Tamyras R.		36 33 43n	35 28e
Tan		25 34 58n	116 11e
Tana		14 60 40n	26 50e
Tana		14 70 30n	27 30e
Tana Fiord		4, 14 70 50n	27 0e
Tanadyce		6 56 43n	2 56w
‡Tanaruerivo		27 18 0s	47 20e
Tanderup		15 55 22n	9 55e
Tanderagee		7 54 21n	6 25w
Tanega-sima Isle		22 30 40n	131 0e
Tanganyika L.		27 7 0s	29 0e
Tangbole		14 63 20n	12 40e
Tangier		27 35 47n	5 48w
Tangier Iss.		32 38 0n	76 0w
Tangore		23 10 47n	79 12e
Tangrera		27 10 28n	5 22w
Tangtang		27 16 43s	49 32e
Tangusdale		6 56 58n	7 35w
Tang-y		25 30 35n	115 58e
Tan-Ho		25 33 30n	110 20e
Tanjepoor		23 25 58n	88 10e
Tanjore		22 10 50n	79 10e
Tanna		35 19 30s	169 40e
Tannas		14 62 25n	12 50e
Tanneins		8 44 26n	0 21e
Tannila		12 65 45n	26 20e
Tanoch		24 26 58n	59 39e
Tanog		22 51 20n	77 20w
Tanqua, R.		29 32 30s	20 37e
Tantalem, Isle		22 8 0n	100 50e
Tantow		10 53 17n	14 24e
Tanum		14 58 42n	11 32e
Tanza		27 9 2s	13 0e
Tanzou		27 16 2s	49 2e
Tao		25 25 30n	111 41e
Taormina		13 37 44n	15 14e
Tao-tchou-oei		25 34 39n	103 10e
Taousk, Gulf of		22 59 0n	150 0e
Tao-yuen		25 28 58n	111 50e
Tao-yuen		25 33 41n	118 42e
Tapa		12 89 15n	48 10e
‡Tapaconia		34 5 0s	54 0w
Tapacora		34 8 2s	35 5w
Tapajos, R.		34 6 0s	56 55w
Tapera		34 19 5s	47 30w
Tapera da Zapada		34 5 20s	46 36w
Taphoee		24 28 3n	67 29e
Tapiau		10 54 40n	21 4e
Tapio		12 67 0n	28 0e
Tapio Szele		11 47 20n	20 50e
Tapoca		30 30 0n	12 40w
Tapoleza		11 46 52n	17 30e
Tappahannock		32 37 55n	76 48w
Tapty, R.		23 21 10n	74 0e
Taquari, R.		34 18 20s	56 15w
Taquestrel		33 35 30n	111 0w
Tar, R.		32 35 30n	77 20w
Tara		22 56 40n	74 20e
Taragona		4, 19 41 9n	1 19e
Tara-hym		28 18 40n	30 33e
Tarancon		19 40 6n	2 58w
Taransay, Isle		6 57 50n	6 58w
Tarauto		13 40 25n	17 15e
Taranto, Gulf of		13, 4, 20 40 0n	17 30e
Tarapia		20 41 9n	29 1e
Tarascon		8 43 48n	4 44e
Tarata		34 23 2s	44 30w
Tarazona		19 39 24n	2 6w
Tarbet Ness		6 57 54n	3 45w
Tarbert		6 55 54n	5 27w
Tarbert		6 56 1n	5 50w
Tarbert, Loch, W.		6 55 47n	5 34w
Tarbert, Loch		6 56 1n	6 0w
Tarbes		8 43 14n	0 5e
Tarbet		6 56 12n	4 45w
Tarbet		7 52 23n	9 32w
Tarbet, East Loch		6 57 47n	6 40w
Tarbet, West Loch		6 57 52n	7 0w
Tarborough		32 35 47n	77 34w
Tarichex		36 32 45	35 34e
Tarifa		19 36 3n	5 55w
Tarija		34 21 33s	63 53w
Tarismania		26 37 28n	27 28e
Tarki		4, 12 42 48n	47 10e
Tarkoan		22 20 27n	104 38e
Tarland		6 57 11n	2 55w
Tarma		34 11 19s	75 9w
Tarn		8 43 55n	2 15e
‡Tarn, Depart.		8 43 50n	2 5e
‡Tarn and Garonne		8 44 10n	1 40e
Tarna		4, 14 65 20n	15 55e
Tarnapol		11 49 32n	25 31e
Tarnobrzeg		12 50 32n	21 39e

NAMES	MAP	LAT.	LONG.
Tarnograd		11 50 20n	23 10e
Tarnow		10 50 2n	21 1e
Tarnowitz		10 50 26n	18 54e
Taroot el Sherif		28 27 35n	30 55e
Tarouca		19 41 7n	7 45w
Tarragona		19 41 9n	1 19e
Tarrapoor		23 25 7n	86 45e
Tarrapoto		34 6 15s	76 49w
Tarrazona		19 41 55n	1 31w
Tarsienne		17 50 19n	4 32e
Tarsus		22, 26 37 0n	34 50e
Tartary, Gulf		22 49 0n	141 30e
‡Tartary, Indept.		22 45 0n	70 0e
‡Tartary, Usbek		22 40 0n	65 0e
‡Tartary, Chinese		22 45 0n	115 0e
Tartas		8 43 53n	0 38w
Taruana		34 3 45s	52 25w
Tarves		6 57 22n	2 16w
Tarvy		6 57 36n	4 35w
Tasco		30 18 55n	90 40w
Tashinny		7 53 36n	7 40w
Tash Kiupri		20 41 22n	34 32e
Tashlidge		20 43 13n	19 26e
Ta-song		25 30 5n	120 56e
Tastla		30 18 33n	95 30w
Taswells I.		35 5 40s	175 20e
Tatar Bazardjik		20 42 6n	24 35e
Tatatova		12 65 56n	42 2e
Ta-tein-fo		25 37 10n	117 40e
Ta-tein-ing		25 37 39n	103 19e
Ta-tien-y		25 33 29n	117 6e
Tatlar		26 38 36n	34 22e
‡Tatnal		32 32 10n	82 0w
Tatnam, Cape		30 57 30n	91 0w
Ta-tse-se		25 28 50n	109 17e
Tatta		27 28 30n	8 32w
Tattah		23 24 38n	68 15e
Tattershall		5 53 5n	0 15w
Tauha		34 25 20s	50 0w
‡Taujiks		24 38 30n	88 0e
Taukra		27 62 30n	20 35e
Taunton		5 51 2n	3 4w
Taunton		32 42 0n	71 14w
‡Taurida		12 46 0n	34 0e
Tavagnacco		13 46 5n	13 7e
Tavastehus		12 61 0n	24 40e
Tavetsch		18 46 39n	8 46e
Taviano		18 40 0n	18 10e
Tavigliano		18 46 19n	6 8e
Tavinsk		4 54 0n	56 10e
Tavira		4, 19 37 8n	7 29w
Tavistock		5 50 33n	4 10w
Tavla		21 37 33n	21 38e
Tavoy Isle		22 13 10n	98 20e
Tavrane		7 53 51n	8 43w
Tawaheh		28 29 44n	32 30e
Taxa Island		6 55 44n	6 0w
Taxenbach		11 47 18n	12 51e
Tay		31 46 12n	66 55w
Tay, Firth of		6 56 27n	2 45w
Tay, Loch		6 56 25n	4 10w
Tay, R.		6 58 25n	3 5w
Taylorstown		7 52 16n	6 50w
Taylorsville		32 36 35n	80 25w
Tayngen		18 47 47n	8 42e
Tay-tao-pemin		34 46 30s	74 30w
Tayvilla		19 36 11n	5 40w
‡Tazewell		32 40 30n	89 30w
‡Tazewell		32 37 10n	81 30w
Tazones		19 43 30n	5 16w
T. Contulos		19 36 49n	4 19w
Tchaba		26 40 40n	31 47e
Tchablar, Cape		20 43 33n	28 35e
Tchad, Lake		27 13 35n	13 30e
Tchahasoo		22 49 25n	128 20e
Tchai-king-koen		25 29 20n	102 30e
Tchainitza		20 43 28n	19 3e
Tchakathurm		11 46 23n	16 29e
Tchelebi		20 41 40n	25 8e
Tchalgai		22 46 10n	126 40e
Tchalin		25 26 54n	113 25e
Tchang-chatai		25 22 5n	113 0e
Tchang-Ho		25 37 30n	115 50e
Tchang-ki		25 29 49n	108 19e
Tchang-ki		25 30 29n	108 19e
Tchang-kiang		25 32 19n	119 21e
Tchang-lo		25 24 8n	115 30e
Tchang-nin		25 35 58n	102 12e
Tchangning		25 24 11n	114 0e
Tchang-pin		25 25 20n	117 19e
Tchang-ping		25 40 19n	115 52e
Tchangpou		25 24 10n	117 55e
Tchang-sing		25 39 40n	121 20e
Tchang-tcha		22, 25 28 17n	112 51e
Tchang-tchou		25 24 45n	117 50e
Tchang-tchou		25 31 53n	119 55e
Tchang-te		22, 25 29 0n	111 25e
Tchang-y		25 36 59n	119 20e
Tchangyang		25 30 35n	111 5e
Tchao		25 25 38n	100 30e
Tchao-hoa		25 32 19n	105 38e
Tchao-kang		25 23 14n	112 15e
Tchao-tchou		22, 25 23 50n	116 50e
Tchaoun		22 68 30n	174 0e
Tchaounskaia B.		22 69 30n	170 0e
Tchao-yuen		25 37 30n	120 30e
Tcharadah		20, 45 0n	28 20e

NAMES	MAP	LAT.	LONG.
Tcharaglar	26	41 7N	33 7E
Tchardah	20	43 8N	22 44E
Tcharin Nor	22	35 5N	97 0E
Tcharkhof	20	40 13N	20 46E
Tcharysk	22	52 0N	82 50E
Tchasbika	12	57 10N	45 30E
Tchaste I.	22	73 0N	71 30E
Tchatal Bourgaz	20	41 23N	27 20E
Tchatindagh	4, 12	44 42N	34 37E
Tchefut	20	41 3N	25 32E
Tchein	20	44 40N	18 10E
‡Tchekiang	25	30 0N	119 0E
Tchekuevska	12	63 21N	38 39E
Tchelebi	20	45 4N	27 13E
Tchelebibazar	20	43 45N	18 58E
Tchelga	28	12 45N	37 10E
Tchel leou	25	29 0N	105 39E
Tcho lo-tien	25	23 59N	101 18E
Tchembar	4, 12	53 16N	43 20E
Tchen	25	34 40N	111 4E
Tchenki	12	58 18N	56 20E
Tchepanda	22	59 25N	133 30E
Tcheratcba	20	43 58N	22 8E
Tcherchenbeh, C.	26	41 20N	36 50E
Tcherdin	4, 12	60 37N	56 10E
Tcheremshanska	12	54 40N	51 21E
Tcherepovetz	12	59 0N	38 5E
Tcheret	20	44 4N	23 40E
Tcberkasi	12	49 25N	32 19E
Tcherkask	4, 12	47 22N	39 55E
Tcherkask, N.	4, 12	47 30N	39 50E
Tcherikov	4, 12	53 38N	31 20E
Tcherlanli	12	50 30N	48 26E
Tchernava	12	54 3N	39 21E
Tcherneiarsk	22	52 2N	77 40E
Tchernetz	20	44 38N	22 4E
‡Tchernigov	12	51 40N	32 40E
Tchernigov	4, 12	51 25N	31 2E
Tchernitza	20	41 11N	26 20E
Tchernoi Yar	4, 12	47 46N	45 25E
Tchernovil	4	51 24N	30 0E
Tcbernowitz	11, 20	48 15N	25 59E
Tcheskaya, Gulf	12	66 50N	48 30E
Tche-tchen, Isle	12	43 46N	47 28E
Tchetchentzi	12	42 20N	46 0E
Tchetecherek	12	52 59N	30 59E
Tche-tchin	25	41 9N	115 45E
Tchi	25	29 50N	104 50E
Tchiabak	20	42 15N	19 30E
Tchia-dam, R.	22	36 0N	96 0E
Tchiblak	26	39 58N	26 24E
Tchiflik	26	37 45N	28 9E
Tchiganeti	20	43 44N	25 24E
Tchikoi	22	51 0N	106 30E
Tchin	25	33 40N	105 40E
Tchina	26	37 33N	28 0E
Tchindal	22	50 40N	116 0E
Tchingan	25	28 38N	107 38E
Tching-hai	25	24 20N	117 59E
Tchingbai	25	26 33N	100 54E
Tching-hiang	22, 25	27 17N	105 3E
Tching-kiang	25	32 15N	119 30E
Tching-tchou	25	33 49N	114 50E
Tching-tcbou	25	28 30N	110 18E
Tching-ting	25	37 50N	114 39E
Tching-tou	22, 25	30 38N	103 50E
Tchin-koen	25	27 10N	120 45E
Tchin-ngan	25	23 25N	106 25E
Tchin-ngau	22	23 26N	106 27E
Tchin-pou	25	26 20N	110 26E
Tchin-sio-so	25	36 32N	106 7E
Tchinsk	22	55 10N	156 0E
Tchin-y-pou	25	39 49N	99 50E
Tchin-you	25	35 8N	115 30E
Tchin-yuen	25	27 0N	108 30E
Tchin-yu-en-tou-lou	25	23 39N	101 10E
Tchirikova	20	43 19N	24 30E
Tchirka Kema	12	64 39N	32 0E
Tchirkci	12	42 48N	46 19E
Tchirmen	20	41 56N	26 10E
Tchistopoli	12	55 19N	50 49E
Tcho	25	36 39N	111 39E
Tchoang-long-ing	26	36 59N	103 1E
Tchogushov	20	46 38N	26 30E
Tcholin	22	46 30N	123 0E
Tcholonesti	20	44 15N	25 9E
Tchong-king	22	29 46N	106 40E
Tchongpou	25	35 38N	109 10E
Tchon-hiao-se	25	30 15N	109 15E
Tchonking	25	26 45N	106 40E
Tcborak, R.	26	40 50N	41 20E
Tcborlu	20	41 4N	28 4E
Tcbou-chan	25	32 12N	110 20E
Tcbouck-tchis	22	67 0N	175 0E
Tchoudskoe Lake	4	58 30N	27 30E
Tchougatchis	30	60 0N	150 0W
Tchou-goei	25	37 41N	104 59E
Tchoukhlona	4	58 40N	43 20E
Tchoulichman	22	52 0N	87 30E
Tchou-men	25	28 19N	121 5E
Tchourhatai	22	42 53N	120 0E
Tchouroum	26	40 20N	34 50E
Tchousan	25	38 0N	121 0E
Tchou-tching	25	35 52N	109 40E

NAMES	MAP	LAT.	LONG.
Tchou-yung	25	25 10N	101 38E
Tchuatzi	12	59 20N	34 19E
Tchudsk Lake	12	58 30N	27 30E
Tchukatchis	30	62 0N	155 0W
Tchumitch	20	43 55N	20 50E
Tchuntchansk	22	62 50N	121 0E
Tchysovaia	12	58 14N	55 6E
Tcin	25	34 39N	105 50E
Tcing-yun	25	36 10N	117 27E
Tcin-ning	25	35 50N	105 39E
T. de Asparillos	19	37 2N	6 33W
T. de Garaf	19	41 16N	1 55E
T. de Higuera	19	36 59N	6 29W
T. de Moral	19	36 26N	4 44W
T. de Oro	19	37 5N	6 36W
T. de Salabal	19	36 51N	6 23W
T. del Aqua	19	38 28N	0 20W
T. Duque	19	36 27N	4 27W
Teano	13	41 15N	14 2E
Teawa	28	14 0N	35 14E
Tebesab	27	35 19N	8 11E
Tebetei	12	46 0N	29 41E
Tecazzee, R.	28	13 50N	37 45E
Tech, R.	8	42 33N	3 4E
Tecklenburg	9	52 15N	7 45E
Tbe Fountain	29	30 52S	19 37E
Teerah	24	33 30N	71 18E
Teeree	24	33 30N	66 32E
Tees, R.	5	54 40N	1 5W
Teez	24	25 30N	60 30E
Teffe, R.	34	5 30S	63 0W
Teguayo Lake	30	39 0N	114 30W
Tegulet	28	9 35N	38 36E
Tehamaral	20	43 40N	26 40E
Tehar	19	37 29N	1 39W
Tchera	22	36 42N	81 40E
Tehirpan	20	42 9N	25 34E
Tehoa	25	25 45N	118 30E
Tebuantepee	30	16 56N	95 15W
Teifenkasten	18	46 40N	9 32E
Teignmouth	5	50 34N	3 28W
Teimitz	11	49 33N	13 0E
Teing	25	38 30N	116 53E
Tei-ugin	25	33 29N	116 49E
Teing-yun	25	37 59N	117 27E
Teira	19	41 19N	7 50W
Tejada	19	39 59N	4 8W
Tejuco	34	18 29S	43 17W
Teke	11	46 54N	24 35E
Tekehu	20	40 42N	22 48E
Tekin	25	23 17N	111 30E
Tekitz	20	44 23N	24 58E
Tekla Fort	21	38 51N	20 47E
Tekmao	22	9 3N	105 18E
Tekoah	36	31 38N	36 14E
Tekrova	26	36 37N	30 32E
Tekutch	20	45 41N	27 24E
Tela	12	41 40N	45 25E
Telay	4, 12	41 40N	45 27E
Tel Basher	26	37 23N	37 51E
Telenbinsk	22	53 30N	114 50E
Teles	11	47 22N	24 11E
Telese	13	41 12N	14 30E
Teletsko	22	52 0N	87 30E
‡Telfair	32	32 10N	83 0W
Telgte	10	52 0N	7 47E
Telig	27	22 0N	4 5W
Telladale	6	57 40N	3 25W
Tellcstie	20	45 1N	23 5E
Tellicherry	22	11 53N	75 34E
Tellico	32	35 30N	83 50W
Telling	14	56 6N	9 22E
Tell's Chapel	18	46 56N	9 38E
Tel Mellah	26	35 22N	35 59E
Telmuk	26	36 50N	42 32E
Telovo	20	40 56N	21 59E
Telsch	4, 12	56 0N	21 58E
Teltscb	11	49 3N	15 35E
Temadrati	27	26 56N	4 58E
‡Tembia	29	26 30S	32 0E
Temhia, R.	29	26 17S	32 17E
Temegua	20	35 15N	23 49E
Temenos	20	35 13N	25 11E
Temerin	11	45 25N	19 55E
Temes, R.	11	45 40N	21 45E
Temesvar	4, 12	45 44N	21 24E
Temetab	28	28 44N	27 30E
Temiscaming L.	32	47 34N	80 15W
§Temiscamings	31	47 22N	81 30W
Temisconata	31	47 50N	68 50W
Temnikov	4, 12	54 52N	43 10E
Temnitza	22	85 20N	102 30E
Temnolesk	12	44 40N	41 19E
Tempelburgh	10	53 34N	16 13E
Tempio	13	40 52N	9 8E
Temple	22	52 8N	8 54W
Temple Bay	35	12 24S	143 5W
Templehouse	7	54 9N	8 35W
Templemore	7	52 47N	7 50W
Templeuve	17	50 38N	3 18E
Templin	10	53 8N	13 17E
Temploux	17	50 29N	4 45E
Tempo	7	54 25N	7 26W
Temprovatz	20	43 16N	22 59E
Ten Degrees Chan.	22	10 0N	90 0E
Teuhy	5	51 40N	4 40W
Tence	8	45 7N	4 12E
Tendelli	28	13 58N	27 10E
Tenedos	20	39 49N	26 2E
Teneriffe Isle	27	28 30N	17 0W
Tencrifie	34	9 58N	75 0W
Teng	25	32 41N	112 6E
Teng	25	35 10N	117 22E

NAMES	MAP	LAT.	LONG.
Tengan	25	31 14N	113 14E
Teng-fong	25	34 25N	113 0E
Tengri Nor	22	31 10N	90 20E
Teng-tchou	25	37 41N	121 50E
Teng-tchuen	25	25 49N	100 11E
Teng-Yue	25	24 51N	98 30E
Teng-yuen	25	32 25N	117 19E
Tenih il Tyre	26	35 20N	38 28E
Tenki	12	55 25N	49 0E
Tennasserim	22	12 0N	99 0E
‡Tennessee	30 32	36 0N	86 0W
Tennessee, R.	32	34 35N	86 28W
Tenneville	17	50 7N	5 31E
Tenpil	12	45 50N	34 26E
Tenschnitz	9	48 21N	11 21E
Tenstedt	9, 10	51 10N	10 51E
Tenterdon	5	51 4N	0 40E
Tenudiakbeek Bay	30	65 30N	68 30W
Teole	13	45 25N	11 45E
Tepeh	20	44 16N	25 31E
Tepeleni	20	40 17N	20 0E
Teplova	12	55 26N	42 43E
Ter, R.	19	41 56N	2 25E
Teramo	13	42 40N	13 48E
Terassi	4	36 58N	34 57E
Terceira Isle	27	40 0N	27 0W
Tereboli	4	41 0N	38 46E
Terec	24	30 7N	66 0E
Terek, R.	4, 12	43 33N	45 25E
Terekeli, R.	20	47 20N	110 10E
Terckeli	26	40 20N	30 31E
Terekliusk	12	51 44N	58 20E
Teresa	19	39 6N	1 10W
Teresbeni	20	48 5N	26 5E
Terfane	26	37 18N	29 46E
Tergovist	20	44 57N	25 31E
Terichinopoli	23	10 46N	78 50E
Terindrup	14	57 47N	10 4E
Terkappel	16	53 2N	5 47E
Termacacoria	33	32 33N	113 6W
Termes	17	49 43N	5 12E
Termieu	18	46 18N	7 55E
Terminas Lake	30	18 30N	91 50W
Termination Hill	35	30 18S	137 0E
Termination Hill	35	30 25S	139 0E
Termini	13	37 59N	13 40E
Termonfeckin	7	53 46N	6 17W
Termon-maguirk	7	54 37N	7 5W
Terneuse	16	51 20N	3 49E
Terni	13	42 32N	12 42E
Ternorfluk	20	42 18N	23 2E
Ternova	20	43 55N	23 50E
Teron	19	42 45N	2 54W
Terpinsk	12	50 30N	42 0E
Terpool	24	35 0N	61 45E
‡Terra Firma	34	9 0N	75 0W
Terracina	13, 4	41 18N	13 14E
Terraneh	28	30 27N	30 48E
Terrasson	8	45 8N	1 19E
Terre Bonne	31	45 40N	73 20W
Terrebois	32	47 40N	69 30W
‡Terrebonne	32	29 30N	91 0W
Terrebonne	30	45 42N	73 38W
Terrebonne	30	45 45N	74 0W
Terrieciola	13	43 32N	10 53E
Terrils Pass	7	53 25N	7 20W
Tersenik	20	43 43N	25 50E
Terskoi	12	66 30N	36 20E
‡Tersoos	26	38 50N	34 30E
Teruell	19	40 24N	1 3W
Tervola	12	66 5N	24 50E
Tervueren	17	50 49N	4 42E
Terwagne	17	50 27N	5 22E
Tes	22	49 17N	92 50E
Tescb	18	46 7N	7 48E
Teschen	11	49 45N	18 40E
Tessenderlin	17	51 4N	5 3E
‡Tessin	18	46 15N	8 48E
Testigos, Isles	34	11 30N	63 20W
Testrup	14, 15	56 44N	9 31E
Tête	27	16 30S	33 58E
Teteringen	16	51 37N	5 49E
Tetouichi	4, 12	54 50N	49 0E
Tetschen	11	50 42N	14 9E
Tettinghen	17	49 28N	8 4E
Tettovo	20	41 45N	21 25E
Tettovo, R.	20	41 47N	21 20E
Teulada	13	38 55N	8 45E
Teulada	19	38 48N	0 2E
Teusing	11	50 0N	12 50E
Teutoo	22	6 30N	99 35E
Teutscbbrod	11	49 36N	15 30E
Tewkesbury	5	52 0N	2 8W
Texanna	33	28 47N	97 6W
‡Texas	30	30 0N	98 0W
Texel	4, 16	53 5N	4 53E
Texclo	19	41 4N	7 47W
Teyme	22	27 28N	39 55E
Teyu	21	49 11N	14 26E
Teza	27	34 25N	3 45W
Tezee	24	34 19N	64 35E
Thal	18	46 41N	8 18E
Thal	18	46 44N	9 15E
Thalaban	26	36 31N	40 23E
Thalwyl	18	47 18N	8 34E
Thamara	36	31 7N	35 7E
Thames, R., Mouth of	5	51 28N	1 20E
Thames, R.	31	42 50N	81 41W
Thana	21	37 26N	22 24E
Tbanet, Isle	7	51 22N	1 19E
Thann	9	50 37N	10 2E

NAMES	MAP	LAT.	LONG.
Tharta	4	35 0N	43 0E
Thasos, Isle	4, 20	40 40N	24 40E
Thaumaco	20	39 5N	22 24E
Thebes	28	25 40N	32 33E
The Bills	7	53 52N	10 9W
The Dollant	16	53 16N	5 8E
The Haag	16	52 5N	5 15E
The Maidens	7	54 58N	5 45W
The Narrows	29	29 37S	24 50E
The Pigeons	21	36 39N	24 36E
The Robber Henrick's Place	29	27 15S	18 38E
The Skawe Light	14	57 44N	10 40E
The Sound	14	57 10N	12 30E
Thebez (Tubais)	36	32 26N	35 28E
Theiss, R.	11	46 40N	20 9E
Thelcwdesseh	30	64 2N	104 40W
Themsche	17	51 8N	4 12E
Theodale Fort	18	45 59N	7 40E
Theodosus Tr.	13	37 56N	15 59E
Therasia	21	36 26N	25 21E
Theresianopel	11	46 6N	19 42E
Thermeh	26	41 7N	37 0E
Thermeh, R.	26	41 0N	37 5E
Thermia	21	37 23N	24 19E
Thermia, Isle	21	37 25N	24 20E
Thermisi	21	37 24N	23 17E
Thesis, R.	4	47 30N	20 50E
‡Tbessaly	20	39 30N	22 30E
Thetford	5	52 28N	0 45E
Thetinab	30	60 30N	108 50W
Theux	17	50 38N	5 49E
Thevenard	35	21 25S	114 40E
Thian-chau Ms.	22	43 0N	88 0E
‡Thibet	22	31 0N	90 0E
Thiel	16	51 52N	5 25E
Thielen	17	51 14N	4 56E
Thielt	17	51 1N	4 20E
Thiengen	18	47 38N	8 16E
‡Thierache	17	50 0N	4 25E
Thiers	8	45 21N	3 39E
Thieusies	17	50 30N	4 4E
Thihlugah	20	23 24N	96 1E
Thine	17	50 18N	5 1E
Thinnes	17	50 37N	4 23E
Thionville	8	49 23N	6 10E
Thirsk	5	54 14N	1 20W
Thirza	36	32 23N	35 27E
Thisselt	17	51 2N	4 22E
Thistil	4	66 0N	17 22W
Thistle Isles	35	35 0S	146 16E
Thiva (Thehes)	21	38 18N	23 20E
Thizy	8	46 3N	4 22E
‡Tholen	16	51 33N	4 7E
Tholen	16	51 32N	5 12E
Thom Bay	30	70 28N	23 0W
Thomar	4, 19	39 33N	8 32W
‡Thomas, V.	32	30 58N	84 0W
Thomastown	7	52 32N	7 6W
Thomasville	32	31 0N	83 54W
Thomme, R.	17	50 2N	5 16E
Thompson's Harbour	30	60 0N	78 0W
Thon	17	50 28N	5 1E
Thonon	18	46 23N	6 32E
Thor, Le	8	43 56N	5 2E
Thorda	11	46 34N	23 45E
Thoricourt	17	51 37N	4 57E
Thorn	16	51 10N	5 51E
Thorn	4, 10, 12	53 4N	18 38E
Thornhill	31	43 50N	79 30W
Thornhill	6	55 14N	3 48W
Thornton	32	40 10N	86 29W
Thoroe	15	55 3N	10 42E
Thorout	17	51 5N	4 8E
Thorpe	5	53 5N	1 47W
Thorpe	5	54 37N	1 20W
Thouars	8	46 58N	0 15W
Thoue	8	47 10N	0 10E
Thou-mou	25	40 30N	115 32E
Thrapston	5	52 25N	0 30W
Three Buttes	33	43 0N	112 30W
Three Rivers	31	46 10N	78 40W
‡Tbree Rivers	32	48 25N	73 30W
Three Sctons	33	42 50N	112 0W
Three Tuns	7	54 25N	9 41W
Thrubbach	18	47 4N	9 29E
Thuil	16	51 49N	5 14E
Tbuin	17	50 21N	4 18E
Thule Ls.	30	35 0N	120 40W
		37 40N	119 10W
Thun	18	46 45N	7 38E
Thuuder Bay (Lake Superior)	32	48 30N	89 0W
Thuner See	18	46 43N	7 42E
Tbungen	11	49 56N	9 55E
Thunoe	15	53 48N	8 28E
Thunoe	15	55 59N	10 26E
Thurgau	18	47 33N	9 8E
Thurles	7	52 40N	7 43W
Thurso	6	58 37N	3 37W
Tiandijarf	14	68 20N	21 0E
Tiarbye	15	55 37N	12 8E
Tiban	26	37 0N	38 14E
Tiher, R.	13	41 45N	12 20E
Tiberias (Tubaryeh)	38	32 48N	35 32E
Tihue	36	32 37N	35 47E
Tiburon	33	29 0N	112 0W
Tiburon, R.	32	25 13N	81 0W
Ticcrhurst	5	51 2N	0 20E

NAMES	MAP	LAT.	LONG.
Tichala	12	49 30N	40 41E
Ticino, R.	13	45 20N	8 55E
Tickhill	5	53 27N	1 8W
Tideswell	5	53 17N	1 49W
Tie-kiang	25	31 59N	103 40E
Tiekiotchang	25	36 41N	108 0E
Tien	25	23 50N	106 50E
Tienchang	25	32 40N	108 55E
Tienboven	16	52 11N	5 5E
Tien-kiang	25	30 30N	107 20E
Tiensing	25	38 59N	117 9E
Tien-tchange	25	32 39N	118 55E
Tien-tching-oei	25	40 30N	113 40E
Tiepientchin	25	36 52N	107 39E
Tierel	27	31 0N	10 15E
Tierp	14	60 18N	17 39E
Tiesoing	25	26 5N	101 5E
Tietar	19	39 45N	5 56W
Tiete	34	21 0S	55 20W
Tietjerk	16	53 13N	5 54E
Tif	17	50 40N	5 37E
Tifab	28	31 31N	26 28E
Tiffin	32	41 3N	83 20W
Tiflis	4, 12	41 21N	45 0E
Tigasova	9	62 5N	45 20E
Tigbilsk	22	58 15N	158 0E
‡Tigre	28	13 30N	39 30E
Tigris, R.	22, 26	35 30N	43 15E
Tihoa	22	43 42N	88 30E
Tikilesti	20	45 6N	27 55E
Tikveck	20	41 45N	22 5E
Tikvin	4, 12	59 37N	33 37E
Tilburg	16	51 34N	5 5E
Tilbury	5	51 28N	0 22E
Tilka	22	62 0N	167 30E
Tillenberg	18	46 34N	7 41E
Tilligte	16	52 27N	6 55E
Tilmuz	26	38 0N	41 5E
Tilsit	10, 12	55 4N	21 50E
Timahoe	7	52 58N	7 8W
Timana	34	2 0N	76 0W
§Timanes	29	8 55N	12 45W
Timbo	27	10 40N	10 28W
Timbuctoo	27	17 25N	2 40E
Timi	27	9 45N	6 13W
Timmering	14, 15	56 13N	8 38E
Timnath	36	31 51N	34 59E
Timoallier, B.	32	39 15N	90 30W
Timok	20	43 48N	21 50E
Timok, R.	20	43 48N	22 3E
Timoleague	7	51 38N	8 45W
Timolin	7	52 58N	6 50W
Timree	24	34 21N	62 4E
Tinafuline	6	57 49N	5 32W
Tinareh	28	20 15N	30 35E
Tind	14	59 50N	8 45E
Tinehaly	7	52 48N	6 30W
Tinevelly	22	8 45N	77 35E
Ting	25	38 21N	114 59E
Ting-ching	25	39 10N	115 38E
Ting-hae	25	30 0N	122 10E
Tingpiening	25	37 40N	107 2E
Tingtchou	25	25 43N	115 10E
Ting-yuen	22	27 0N	108 30E
Tininska	12	56 35N	56 40E
Tinnevelly	23	8 42N	77 28E
Tinnekelly	7	53 0N	6 4W
Tino, Isle	21, 26	37 36N	25 10E
Tinosa	19	37 31N	1 6W
Tintange	15	49 51N	5 46E
Tintern (Wexford)	7	52 15N	6 50W
T. Ilgun	26	38 6N	32 6E
Tinto	19	37 18N	6 49W
Tintot	17	50 31N	5 28E
Tinzen	18	46 35N	9 34E
‡Tioga	32	41 59N	77 10W
Tiompan Hd.	6	58 17N	6 6W
Tioulney	12	47 32N	50 44E
Tioumen	22	57 5N	65 20E
‡Tipperary, Co.	7	52 29N	8 8W
‡Tipton	32	35 30N	89 45W
Tiraspol	4, 15	46 41N	29 25E
Tireboli	26	41 5N	38 50E
Tiree Isle	6	56 30N	6 55W
Tireb	26	38 10N	27 35E
Tirgochill	20	45 2N	23 18E
Tirgsora	20	44 50N	26 0E
Tirguchina	20	42 39N	20 31E
Tirlemont	17	50 48N	4 55E
Tirschtiegel	10	52 14N	15 48E
Tise	14, 15	56 42N	9 8E
Tiset	14, 15	56 4N	10 8E
Tisheet	27	18 15N	7 30W
Tislund	15	55 14N	9 9E
Tisted	4, 15	56 56N	8 43E
Titan Isle	8	43 2N	6 28E
Titicaca, Lake	34	15 40S	69 30W
Titlis Berg	18	46 46N	8 25E
Titovo	12	57 21N	39 1E
Tittameg	30	62 10N	106 30W
Tittel	11	45 14N	20 23E
Tiuyassu B.	34	1 10S	45 5W
Tiverton	5	50 54N	3 28W
Tivisi	13	40 11N	18 30E
Tivoli	4, 13	41 48N	12 44E
Tizoiras	34	15 15S	50 15W
Tjakclvas	14	66 40N	17 24E
Tjalikavak	20	42 58N	26 58E
Tjatak	20	42 59N	26 26E
T. Kams	29	29 5S	18 43E
T. Kandiz	12	54 9N	53 0E
T. Meca	19	36 12N	5 58W
T. Moncofa	19	39 45N	0 9W
Toacas	30	14 12N	83 17W

NAMES	MAP	LAT.	LONG.
Toan-hoa	22	17 57N	106 5E
Toba	9	51 21N	10 41E
Toba	24	31 50N	67 45E
Tobacco	32	38 30N	76 52W
Tobago Isle	34	11 20N	60 43W
Tobago, Botel	22	22 20N	121 30E
Tobbazi	12	54 19N	56 0E
Tobberdony	7	53 1N	8 52W
Tober	7	54 13N	8 0W
Tobique	31	46 50N	67 30W
Tobolsk	22	58 20N	68 10E
‡Tobolsk	22	60 0N	72 0E
Tobriand, I.	35	8 35S	150 55E
Tocache	34	8 0S	76 8W
Toco	34	12 0N	72 20W
Tocuyo	34	9 10N	70 0W
‡Todd	32	38 50N	87 10W
Todos Santos B.	33	31 54N	116 18W
Todtenau	9	51 5N	8 33E
Toftlund	15	55 11N	9 5E
Toggenburg	18	47 18N	9 10E
Tohannisburg	10	55 4N	22 42E
Tohat	11	47 21N	23 11E
Tohneita	27	32 42N	21 0E
Tokat	22	40 15N	36 40E
Tokay	4, 11	48 7N	21 19E
Tokia	26	38 25N	45 52E
Tokmak	12	47 19N	35 59E
Tokuruk	24	31 30N	67 58E
Tolbuis	16	52 33N	6 12E
‡Toledo	19	39 50N	4 0W
Toledo	4, 19	39 54N	4 0W
Toledo, L.	31	47 45N	68 37W
Toledo, M.	19	30 30N	4 40W
‡Tollaud	32	41 42N	72 25W
Tolma	19	38 4N	5 27W
Tolna	11	46 22N	18 50E
Tolosa	32	29 45N	82 58W
Tolosa	19	43 8N	2 6W
Tolosa	19	39 26N	7 38W
Tolpiji	20	45 48N	27 30E
Tolsta Head	8	58 21N	6 5W
Tolstrup	14	57 35N	10 7E
Tolu	34	8 31N	75 40W
Tolve	13	40 40N	15 58E
Tolvig	14	69 50N	22 38E
Tom, R.	22	56 43N	84 12E
Tomahawk L.	32	45 24N	89 45W
Tomantoul	6	57 17N	3 26W
Tomatia	34	5 0N	57 23W
Tomatlan	30	19 55N	105 28W
Tomavacas	19	40 22N	5 31W
Tomb	28	29 57N	24 57E
Tombecbee R.	32	31 45N	88 15W
Tombeck	17	50 46N	4 36E
Tombes	17	50 27N	5 5E
Tomb of Syud Ikhut	24	32 20N	61 35E
Tomelloso	19	39 13N	3 2W
‡Tomkins	32	42 30N	78 40W
‡Tomok	22	56 30N	85 12E
Tom's Island	30	63 0N	87 0W
‡Tomsk	22	56 0N	84 0E
Tomsk	22	56 35N	85 25E
Toaalo	30	17 55N	94 0W
‡Tonder	15	54 58N	9 12E
Toader	15	55 58N	8 53E
Toadja, R.	20	42 25N	25 35E
Tondon	22	49 21N	135 39E
Tong	25	32 3N	120 59E
Tong	25	36 39N	101 11E
Tong-chan	25	27 39N	120 19E
Toag-chan	25	23 46N	117 26E
Tong-chow	25	40 0N	118 40E
Tongelaar	16	51 46N	5 46E
Tongerloo	17	51 7N	4 53E
Tong-gin	22, 25	27 40N	109 16E
Tong-hiana Lake	25	34 5N	119 20E
Tong-hiang	25	31 59N	107 50E
Tong-hoei	25	35 1N	105 0E
Tong-ki	25	31 20N	107 0E
Tong-kiang	25	32 0N	107 10E
Tong-lai	25	23 0N	116 21E
Tong-lan	25	24 23N	107 0E
Tong-ngan	25	25 0N	117 50E
Tong-ngon	25	29 49N	109 19E
§Tongous	22	60 0N	95 30E
Tongpa	25	32 22N	113 10E
Tong-pin	25	38 0N	116 32E
Tongre	17	51 35N	4 48E
Toagres	17	50 47N	5 28E
Tong-san-cha	25	31 40N	121 21E
Tong-tching	25	38 28N	116 10E
Tong-tchou	25	37 50N	121 0E
Toag-tchuen	25	31 0N	105 0E
Tong-ting	25	29 20N	113 40E
Tong-ting-Hou	25	29 10N	111 59E
Tong-tse	25	28 0N	106 58E
Toague	8	58 38N	4 27W
Tongue, R.	30	46 15N	104 30W
Tonitah	22	38 5N	140 55E
Tonnard	18	53 23N	5 3E
Tonnebro	14	81 6N	17 3E
Tonnère	8	47 52N	4 3E
Toaningen	15	54 23N	9 4E
Tonny	17	50 3N	5 27E
Tonopetz	12	58 25N	31 20E
Tonquin	22	20 57N	105 50E
Ton-yuen	22	26 10N	107 40E
Toodyey	35	31 35S	116 32E
Tooj	24	32 39N	61 39E
Tool	24	35 19N	69 47E
Toome	30	54 45N	8 28W
Toomp	24	26 15N	61 59E

NAMES	MAP	LAT.	LONG.
Too oot-aw-ney	30	59 0N	104 0W
Toorkubar	26	27 12N	66 33E
Toot-e Gusser-mau	24	33 15N	83 23E
Too-tonez	30	42 30N	124 30W
Tooverberg	29	33 15S	20 18E
Toowomba	35	27 30S	152 17E
Topa	24	32 12N	48 20E
Toperna Ena-vick	8	56 53N	0 20W
Tophel	36	30 58N	35 44E
Toplica	11	46 12N	18 27E
Toplitza	20	42 56N	21 25E
Toplitza	11	46 53N	25 19E
Topoleva	12	48 0N	57 45E
Topozero Lake	4, 12	85 45N	31 40E
Toppingen	9	53 4N	10 7E
Toprak-kaleh	26	39 38N	42 50E
Tor	22	28 7N	33 50E
Tor Head	7	55 11N	6 5W
Toragora	24	32 27N	68 58E
Torbay	35	35 3S	115 47E
Torbay (N.S.)	31	45 10N	61 10W
Torbiscon	19	36 48N	3 17W
Torcisi	13	37 27N	14 45E
Torcola	11	43 4N	16 40E
Tordendorf	9	53 49N	12 39E
Tordera	19	41 43N	2 52E
Torce	24	30 55N	69 14E
Toreko	14, 15	56 24N	12 40E
Toreon	19	39 57N	4 27W
Torgau	4, 10	51 38N	12 58E
Torgondce	24	30 59N	69 15E
Toridon Lock	6	57 33N	6 42W
Torio	19	42 28N	5 33W
Torjak	4	56 55N	35 0E
Torka Oba	24	30 50N	66 28E
Tormah	15	53 45N	10 10E
Tormar	6	52 2N	5 53W
Torment, Pt.	35	17 0S	123 50E
Tormes	19	41 26N	5 9W
Tornallya	11	48 28N	20 20E
Tornea	4, 14	65 56N	24 2E
Tornea Lake	4, 14	88 15N	19 0E
‡Tornea Lapp-mark	14	68 3N	23 40E
Tornea, Old	4, 12	86 15N	23 38E
Tornea. R.	4, 14	68 0N	24 0E
Toraeafors	14	67 18N	22 39E
Torneros	19	42 18N	8 5W
Tornish	6	58 7N	8 40W
Toro	4, 19	41 35N	5 24W
‡Toro	19	41 40N	5 20W
Toroio	12	62 0N	27 58E
Toromonas	34	11 40S	68 40W
Toronto	31, 32	43 47N	79 25W
Torop	14, 15	56 58N	8 30E
Toros	20	43 11N	24 23E
Torp	14	62 30N	16 11E
Torpe	15	55 1N	12 21E
Torpe	14	60 40N	8 45E
Torquay	5	50 28N	3 30W
Torqucmada	19	42 1N	4 17W
Torr	6	58 32N	3 58W
Torra	27	1 25N	44 1E
Torrcblanca	19	40 15N	0 11E
Torre de Abraham	19	39 13N	4 12W
Torre de Mon-corvo	19	41 19N	6 56W
Torremocha	19	40 39N	1 12W
Torrenia	18	46 7N	7 25E
Torrens, L.	35	30 0S	138 0E
Torrenueva	19	38 45N	3 29W
Torres, Cape	19	40 15N	1 11W
Torres Novas	19	39 42N	0 25W
Torres Sts.	35	10 0S	143 0E
Torres Vedras	19	39 4N	9 11W
Torri	13	43 18N	11 5E
Torridon	6	57 32N	5 29W
Torrientc	19	40 25N	1 27W
Torrijos	19	40 0N	4 17W
Torrington	5	50 57N	4 8W
Torron	15	63 43N	13 0E
Torrox	19	36 43N	3 58W
Torruela de Mongri	19	42 3N	2 59E
Tortaresd	11	46 8N	22 48E
Tortoles	19	41 52N	3 55W
Tortoli	13	40 0N	9 38E
Tortona	13	44 55N	8 55E
Tortosa	4, 19	40 49N	0 32E
Tortosa	26	34 52N	35 55E
Tortuga	30, 34	11 0N	65 5W
Tortugas	32	24 15N	83 0W
Torup	14, 15	56 2N	9 15E
Tosa	19	41 46N	2 45E
Tosia	26	40 53N	34 14E
Toske	28	22 23N	31 43E
Toss	18	47 29N	8 42E
Toss, R.	18	47 28N	8 40E
Tostak	22	69 12N	134 30E
Tosted	15	55 55N	9 59E
Tostrup	14	57 12N	10 14E
Totana	19	37 47N	1 36W
Totiascrach	6	57 28N	6 4W
Tot Komlos	11	46 22N	20 48E
Totma	4, 12	60 14N	42 47E
Totncss	5	50 27N	3 40W
§Touariks	27	20 0N	5 0E
Toubila	12	60 45N	30 20E
Touche-koou	25	41 22N	116 39E
Toucy	8	47 40N	3 23E
Toudemi	27	21 59N	4 40W

NAMES	MAP	LAT.	LONG.
Tou-fou	25	23 41N	105 30E
Tougurik	22	44 10N	104 15E
Tougurt	3	32 53N	5 33E
Toukayi	22	37 50N	77 40E
Toukerd-song	25	27 38N	100 0E
Toukia-pa	25	29 0N	107 30E
Toul	8	48 40N	5 57E
‡Toula	12	54 13N	37 13E
Toulon	8	43 9N	5 56E
Toulouse	8	43 36N	1 30E
Toum	29	25 34S	25 15E
Toumaneh	27	11 4N	5 30W
Toumatsk Isles	22	73 0N	129 0E
Toungouska	22	24 0N	10 0E
Tounja	21	41 43N	26 30E
Touques	8	49 20N	0 10E
Tour, La	8	45 32N	2 45E
Tour Ronde	18	46 24N	8 39E
Tour du Pin, La	8	45 37N	5 27E
‡Touraine	8	47 10N	0 25E
Touran	22	16 8N	107 52E
Tourgai, R.	22	49 10N	67 0E
Tourinsk	22	58 0N	63 30E
Tournay	17	50 36N	3 24E
Tournon	8	45 4N	4 54E
Tournus	8	48 34N	4 55E
Touroukhansk	22	65 40N	90 30E
Tours	8	47 23N	0 41E
Toursa, R.	12	66 30N	53 40E
Tout-ching	25	28 5N	106 3E
Touw, R.	29	33 37S	20 58E
Touyan	25	26 10N	107 40E
Touzla	26	40 49N	29 18E
Toverfont	29	30 27S	25 0E
Toverup	14, 15	58 40N	9 49E
Tovozerskoi	12	63 40N	30 39E
Towaber	27	22 35N	1 15W
Towanda	32	41 50N	76 33W
Towanda	32	41 50N	76 30W
Towford	6	55 25N	2 22W
Townsend Bay	31	43 37N	65 45W
Townsend, Cape	35	42 12S	150 30E
Towye	6	57 13N	2 58W
Towyn	5	52 35N	4 6W
Toysou	33	34 0N	110 0W
Trachenburg	10	51 30N	16 38E
Trachanou	21	37 59N	21 49E
Trachonitis	36	32 50N	36 40E
Trading L.	31, 32	45 15N	79 4W
Trading Post	32	48 29N	86 0W
Trafalgar	31	43 30N	79 53W
Trafalgar, Mt.	35	35 40S	147 0E
Trafalgar, Cape	19	38 10N	6 0W
Trahan	26	36 7N	37 34E
Traitsk	22	54 3N	61 30E
Trajan	20	42 45N	24 51E
Trakones	21	37 54N	23 44E
Tralce	7	52 16N	9 43W
Tralee Bay	7	52 16N	9 55W
Tramen	11	46 22N	11 13E
Tramore	7	52 8N	7 9W
Tramore Bay	7	53 59N	10 2W
Trancoso	19	40 44N	7 23W
Trancuena	19	41 16N	2 54W
Trandum	14, 15	56 9N	9 29E
Tranekier	14	55 2N	10 50E
Tranen	15	66 30N	12 20E
Trauent	6	55 57N	2 58W
Tranguebar	23	11 0N	79 58E
Trani	13	41 15N	18 29E
Tranochorio	21	38 52N	21 46E
Tranquebar	22	11 9N	79 55E
Tranquil, Cape	26	35 53N	27 38E
Transinne	17	50 1N	5 11E
‡Transylvania	11	46 40N	24 0E
Trantenau	11	50 31N	15 55E
Trantzhagen	15	53 30N	10 40E
Trapani	4, 13	38 3N	12 35E
Traquair	6	55 35N	3 7W
Traseguiles	17	50 27N	4 23E
‡Tras os Montes	19	41 35N	7 15W
Trasp	18	46 47N	10 14E
Traste	20	42 30N	18 45E
Trau	4, 11	43 34N	16 15E
Trava Bay	6	56 30N	6 54W
‡Travancore	22	9 0N	77 0E
Trave, R.	15	53 46N	10 37E
Travemunde	15	53 57N	10 56E
Traveos L.	32	45 47N	96 30W
Travers L.	32	45 45N	96 30W
Trawcnagh B.	7	54 53N	8 22E
Trawnik	4, 20	44 14N	17 43E
Trazah	27	24 0N	5 0W
Trazegmes	17	50 29N	4 23E
Treag, Loch	6	56 50N	4 46W
Trebbin	10	52 14N	13 13E
Trebigna	20	42 45N	20 12E
Trebignc	20	42 44N	18 22E
Trebisache	13	39 54N	16 27E
‡Trebisondc	26	40 45N	40 0E
Trebitsch	11	49 14N	15 55E
Trebisonde	22, 26	41 5N	39 40E
Trebutchi, Lake	20	40 54N	19 25E
Trecastle	5	51 56N	3 35W
Tregaron	5	52 15N	3 55W
Treguir	8	48 48N	3 10W
Treiga	28	13 15N	26 45E
Trekinovka	4	48 [illegible]N	28 30E
Trelex	18	46 26N	8 13E
Tremadoc	8	52 57N	4 7W
Tremadoc	5	52 59N	4 10W
Trembowla	11	49 17N	25 37E

NAMES	MAP	LAT.	LONG.
Tremiti Iss	21	42 9N	15 29E
Tremp	19	42 4N	0 53E
Trent	11	46 4N	11 10E
Trent	15	54 9N	10 23E
Trent, R.	5	53 40N	0 40W
Trent, R.	32	35 4N	77 17W
Trentchen	11	48 53N	18 2E
Trenton	32	40 25N	74 45W
Trenton	32	36 2N	89 0W
Trenton	32	44 30N	68 35W
Trentschen	4, 11	48 53N	18 3E
Treptow	10	53 43N	13 19E
Treptow	10	54 8N	15 18E
Tresiatsk	12	57 30N	46 0E
Treuenbrietzen	10	52 8N	12 50E
Treungen	14	59 5N	8 35E
Treve	15	54 31N	9 18E
Treves	4, 10	49 49N	8 50E
Trevi	13	41 53N	13 10E
Treviso	13, 4, 11	45 41N	12 15E
Trevoux	8	45 55N	4 56E
Triangle	34	3 0S	117 48E
Tribulation, Cape	35	16 10S	145 17E
Trichundoor	23	8 23N	77 50E
Triel Ness	15	55 38N	9 53E
Triengen	18	47 14N	8 4E
Trient	18	46 5N	8 59E
‡Tricste	11	45 10N	14 0E
Trieste	4, 11	45 47N	13 44E
Trigardon	21	38 20N	21 10E
‡Trigg	32	36 45N	87 50W
Trigl	11	43 37N	16 46E
Trigueros	19	37 24N	8 39W
Trikala	4, 20	39 29N	21 52E
Trikhiri	21	37 14N	23 15E
Trikiri	21	39 7N	23 5E
Trillick	7	54 27N	7 30W
Trillo	19	40 37N	2 35W
Trim	7	53 38N	6 45W
Trimmingham	5	52 50N	1 25E
Trimmis	18	46 54N	9 33E
Trimo	23	31 2N	72 32E
Trimouille I.	35	20 30S	115 35E
Trinamadan	7	54 44N	7 13W
Trincomalee	23, 22	8 35N	81 25E
Trindelen	15	54 33N	12 0E
Tringano	22	5 20N	103 9E
Trinidad Bay	30	41 7N	124 0W
Trinidad I.	34	10 50N	61 15W
Trinidad (Cuba)	30	22 56N	80 3W
Trinidad	34	14 30S	64 55W
Trinissa	21	36 49N	22 34E
Trinité, La	8	48 8N	2 34W
Trinity Bay	35	16 30S	145 20E
Trinity Bay	30	48 0N	53 0W
Trintingen	17	49 35N	6 18E
Trios, Isle	21	36 59N	25 16E
‡Tripoli	26	34 23N	36 5E
Tripoli	26	34 26N	35 52E
‡Tripoli	27	32 52N	13 18E
Tripolitza	4, 21	37 30N	22 26E
Triste, Gulf of	34	11 0N	68 30W
Trismaden	26	37 16N	32 40E
Trivandrum	23	8 28N	77 0E
Triventa	13	41 45N	14 32E
Trogen	18	47 24N	9 27E
Troia	19	38 27N	8 49W
Troilinskai	12	47 41N	41 1E
Troitzko	12	59 19N	44 1E
Troitsk	4, 12	54 0N	43 40E
Troitskoe	12	63 8N	48 0E
Troja	13	41 18N	15 15E
Tromseu, Isles	14	69 40N	19 40E
Tromsoe	14	69 38N	19 10E
Trondheim	4, 14	63 28N	10 32E
Trondheim Fiord	14	63 40N	10 40E
Trouto	13	42 46N	13 40E
Tropea	13	38 40N	15 55E
Troppau	4, 10	49 58N	17 52E
Trosa	14	58 49N	17 3E
Troubtchevsk	4	52 27N	33 57E
‡Troup	32	33 0N	85 0W
Trout Lake	31	46 10N	78 40W
Trowbridge	5	51 20N	2 10W
Troy	32	36 17N	89 15W
Troy	32	38 55N	90 54W
Troy (N.Y.)	32	42 37N	73 35W
Troyes	8	48 20N	4 10E
Trschemesno	10	52 34N	17 52E
Truame	28	15 3N	24 58E
Trub	18	46 43N	8 27E
Truggur	23	29 47N	71 40E
‡Trumbull	32	41 20N	80 50W
Trunz	10	54 13N	19 33E
Trup	18	46 58N	7 52E
Trupia	21	38 11N	22 14E
Truro	5	30 16N	5 4W
Truro (N.S.)	31	45 15N	83 12W
Trusthorpe	5	53 20N	0 15E
Truxillo	19	39 21N	5 47W
Truxillo	30	16 0N	86 0W
Truxillo	34	9 0N	70 18W
‡Truxillo	34	8 0S	79 0W
Tryge	14	57 8N	10 18E
Tryggvelde	15	55 20N	12 14E
Tyron B.	31	46 10N	63 40W
Tryxild, R.	14	61 30N	12 25E
Tsang-hoa	25	23 40N	113 31E
Tsang-hoang	25	37 33N	114 21E
Tsang-tchou	25	38 11N	116 51E
Tsan-ta	25	24 43N	98 0E
Tsao	25	35 0N	115 32E

NAMES	MAP	LAT.	LONG.
Tsao Lake	25	31 35N	117 25E
Tsao-tchou	25	35 20N	115 23E
Tsatsak	20	43 31N	20 26E
Tschcielarab	26	37 22N	39 38E
Tschiers	18	46 49N	9 34E
Tschirfs	18	46 39N	10 19E
Tschistai	11	50 3N	13 34E
Tsebid	27	37 0N	0 30E
Tseli	25	29 20N	111 9
Tse-tchou	25	36 51N	114 5E
Tse-tong	25	31 50N	105 9E
Tshaltigshi	26	37 43N	30 30E
Tshukloma	12	58 40N	43 20E
Tsi	25	34 16N	115 4E
Tsiampdo	22	31 14N	97 23E
Tsien-chan	25	30 32N	116 10E
Tsien-long-kiang	25	30 30N	121 0E
Tsime	25	36 10N	119 59E
Tsi-nan	25	38 40N	117 0E
Tsin-choui	25	35 45N	112 10E
Tsing-keou	25	30 42N	116 20E
Tsing-ho	25	27 30N	118 41E
Tsing-kiang	25	31 49N	119 52E
Tsin-hing	25	33 50N	118 10E
Tsin-lieou	25	28 0N	115 40E
Tsin-ngan	25	28 55N	115 15E
Tsin-pien-ing	25	37 25N	107 58E
Tsin-tien	25	28 21N	120 5E
Tsin-yun	25	28 48N	119 24E
Tsitsikar	22	47 20N	123 45E
T. S. Juan	19	40 40N	0 49E
Tskuria	12	42 50N	41 0E
Tsong-kin	25	30 33N	103 30E
Tsong-ming	22, 25	31 30N	122 0E
Tso-tchou	25	39 25N	115 52E
Tsuen	25	25 50N	111 9E
Tsun	22	27 35N	107 5E
Tsun-hoa	25	40 18N	118 5E
Tsun-y	25	27 37N	107 3E
Tsu-sima Isle	22	34 47N	129 15E
Tsyleinskaia	4	65 15N	52 30E
Tuaca, R.	27	4 0S	38 0E
Tuais, or Mud Fn.	29	25 58S	17 0E
Tuam	7	53 30N	8 50W
Tuanico	22	11 0N	125 0E
Tuap, R.	39	23 13S	17 40E
Tubach	18	47 29N	9 26E
Tubbercurry	7	54 4N	8 41W
Tubbergen	16	52 27N	6 48E
Tubberscana-van	7	54 9N	8 27W
Tubeldie	28	10 50N	27 27E
Tuberathi	20	40 44N	19 50E
Tubize	17	50 41N	4 12E
Tuchel	10	53 35N	17 53E
Tuchla	11	48 46N	23 21E
Tuckersville	32	31 15N	81 59W
Tudall	15	54 37N	9 23E
Tudela	19	42 8N	1 44W
Tuejar	19	39 49N	1 1W
Tuesbol	15	55 29N	8 59E
Tuggen	18	47 12N	8 56E
Tuggurt	27	32 50N	5 43E
Tugidak Isle	30	56 50N	153 30W
Tugur	22	57 4N	119 40E
Tugursk	22	54 20N	137 30E
Tuilliere	18	48 48N	6 38E
Tuk	24	32 20N	70 39E
§Tuklavy Shil-luks	28	11 10N	31 15E
Tukulan Mts.	22	64 30N	138 0E
Tula	12	54 8N	37 18E
‡Tula	12	53 50N	37 20E
Tulbagh	29	33 0S	19 0E
Tulcan	34	10 2S	77 30W
Tule Lakes	30	36 30N	119 30W
Tule R.	35	21 30S	119 0E
§Tulemo Galla	28	10 30N	38 35E
Tulhi	11	48 19N	16 4E
Tull	24	29 55N	68 33E
Tullaghan	7	54 28N	8 20W
Tullamore	7	53 16N	7 25W
Tulle	8	45 18N	1 50E
Tullear	27	23 13S	43 40E
Tullins	8	45 22N	5 34E
Tullow	7	52 48N	8 45W
Tullyhoa	7	54 36N	6 45W
Tulsk	7	53 45N	8 14W
Tulstrup	14, 15	56 6N	9 43E
Tultcha	20	45 12N	28 53E
Tumaco	34	1 45N	78 50W
Tumaco, Port	34	1 45N	78 45W
Tumvo	12	51 42N	38 39E
Tuna	28	25 20N	34 40E
Tunbridge	5	51 12N	0 15E
Tunbridge Wells	5	51 8N	0 15E
Tun Chan	25	27 20N	120 10E
Tunginsk	22	51 10N	107 30E
Tung-lew	25	30 10N	116 29E
Tung-ling	25	31 55N	117 45E
‡Tunis	27	35 0N	9 20E
Tunis	27	38 45N	10 3E
Tunja	34	5 35N	73 48W
Tunjce Rahat	24	31 53N	65 30E
Tuparro, R.	34	5 30N	83 3W
Tupiza	34	21 15S	65 29W
Tuppa, Yark-han	24	33 34N	83 29E
Turante	28	15 2N	39 10E
Turbach Thal	18	46 29N	7 20E
Turbela	24	34 56N	85 25E
Turevetz	12	57 14N	43 25E
Turgye	11	47 0N	17 8E

NAMES	MAP	LAT.	LONG.
Turia	19	39 30N	0 18W
Turiff	6	57 32N	2 32W
Turiga	22	64 40N	100 30E
Turin	4, 13	45 5N	7 44E
Turine	17	50 36N	5 11E
Turka	11	49 10N	23 1E
Turk Dubitza	11	45 12N	16 48E
Turkestan	22	44 47N	68 45E
Turkevi	11	47 6N	20 45E
‡Turkey in Europe	4	43 0N	24 0E
Turkey in Asia	22	38 0N	38 0E
Turkey, R.	32	43 30N	93 45W
‡Turkish Croatia	11	44 50N	16 30E
Turk's Isles	30	21 30N	70 59W
Turlough	7	53 53N	9 8W
Turloz Mountain	18	45 58N	7 53E
Turmunten	16	53 18N	7 4E
Turmuk, R.	24	32 43N	67 30E
Turna	20	43 41N	24 49E
Turnau	11	50 31N	15 10E
Turnberry, Point	6	55 20N	4 50W
Turness	6	58 47N	3 23W
Turnhout	17	51 20N	4 56E
Turnova	20	39 44N	22 21E
Turon	25	16 5N	106 22E
Turovo	4, 12	52 0N	27 35E
Tursheez	22	35 17N	56 14E
Turtle R.	32	48 0N	97 30W
Turtman	18	46 19N	7 43E
TurtmanThal	18	46 19N	7 41E
Turtsullie I.	28	16 25N	39 35E
Turtukai	20	44 5N	26 40E
Tur Vueren	17	50 51N	4 32E
Turvo	34	10 33S	58 52W
Turzo	19	40 46N	1 47W
Tus, L.	15	55 36N	11 18E
‡Tuscaloosa	32	33 11N	87 40W
‡Tuscany	4	43 20N	11 20E
‡Tuscarawas	32	40 30N	81 30W
Tushelaw	6	55 28N	3 6W
Tusillo	13	41 52N	14 32E
Tusis	18	46 41N	9 25E
Tuskar Rock	7	52 11N	6 11W
Tusket Isles	31	43 40N	66 10W
Tussilovitch	11	45 24N	15 36E
Tutin	15	54 8N	10 39E
Tuttygutir	23	27 20N	79 43E
Tuturi Is.	34	1 0S	50 0W
Tuvak	30	60 0N	71 0W
Tuxford	5	53 15N	0 55W
Tuy	19	42 3N	8 26W
Tuymelaere	17	50 54N	3 7E
Tuzla	20	44 34N	16 47E
Tved	14	57 5N	6 48E
‡Tver	4, 12	56 43N	36 0E
Tverre	14	57 45N	13 23E
Tvertza, R.	4	57 0N	37 0E
Tvilum	14, 15	56 16N	9 41E
Twann	16	47 7N	7 9E
Tweed, R.	6	55 39N	3 0W
Tweedmouth	5	55 47N	2 0W
Twello	16	52 14N	6 3E
Twelve Pins Ms.	7	53 30N	9 45W
‡Twiggs	32	32 40N	63 25W
Twin Peaks	35	34 0S	122 50E
Twiss	35	31 12S	116 0E
Twistringen	9	52 48N	8 37E
Two Mile Water	7	52 56N	6 4W
‡Two Mountains	31	45 46N	74 20W
Twofold Bay	35	37 3S	150 7E
Twyzel	16	53 14N	6 7E
Tyandrum	6	56 25N	4 43W
Tydal	14	63 6N	11 30E
Tyed	14, 15	56 32N	10 11E
Tyldal	14	62 8N	11 4E
‡Tyler	32	39 30N	80 45W
Tyloo I.	22	22 0N	112 12E
Tyoun-Shan	25	28 20N	121 25E
Tyndero	14	62 25N	17 31E
Tyne, R.	6	55 56N	2 42W
Tyne, R.	5	54 59N	1 50W
Tynemouth	5	55 5N	1 25W
Typinsan	22	25 37N	125 0E
Typo-hoy	25	22 28N	114 20E
Typoung	25	22 30N	114 30E
Tyre (Sur)	36	33 18N	35 14E
Tyrnatsa	21	37 0N	22 3E
‡Tyrol	11	46 50N	11 30E
‡Tyrone	7	54 35N	7 0W
‡Tyrrell	32	35 45N	76 0W
Tys Fiord	14	68 0N	15 50E
Tysmienica	11	48 49N	24 44E
Tyvera	24	33 27N	63 49E
Tzaglaik	20	41 3N	24 40E
Tzarevokokshaisk	12	56 30N	48 7E
Tzarevosantchursk	12	56 30N	48 20E
Tzaritzin	4, 12	48 55N	44 38E
Tzntzoe Miss	29	32 30S	28 5E
Tzenogorsk	12	64 37N	47 45E
Tzerna, R.	20	41 5N	21 25E
Tzigaueshti	20	46 10N	27 5E
Tzilma, R.	12	65 10N	51 0E
Tzipa, R.	22	55 18N	117 20E
Tzipand	21	37 57N	21 46E
Tzuim	12	49 12N	37 19E
Tzureshti	20	45 59N	27 40E
Uapcs, R.	34	0 4N	69 0W
Ubedn	19	37 56N	3 25W
Ubckjendt, I.	30	71 5N	53 30W
Uberg	15	54 56N	8 54E
Ubi Is.	22	8 4N	104 59E
Ucayale, R.	34	8 30S	73 30W
Uchakariep, R.	29	25 45S	16 50E
Uchiza	34	8 33S	75 59W
Uchta	12	65 25N	31 1E
Uchte	9	52 29N	8 52E
Ucke	16	54 59N	9 16E
Uckermunde	10	53 43N	14 13E
Uckfield	5	50 59N	0 15E
Ud. Bueraka	12	48 4N	40 4E
‡Uda, R.	22	55 0N	136 0E
Udbye	14, 15	56 35N	10 19E
Udd Lake	14	65 50N	17 40E
Udenhout	16	51 36N	5 9E
Udine	13	46 3N	13 11E
Udinsk, Upper	22	54 58N	98 26E
Udinsk, Lower	22	51 40N	107 57E
Udny Fovcrau	6	57 22N	2 14W
Udskoi	22	55 10N	136 30E
Udvarbely	11	46 18N	25 19E
Uffelte	16	52 49N	6 16E
Uggelbolle	14, 15	56 19N	10 25E
Uggelhose	15	55 39N	11 10E
Uggerbye	14	57 34N	10 8E
Ugijar	19	36 59N	3 5W
Ugliano	11	44 10N	15 10E
Uglitcb	12	57 31N	36 37E
Uhas	26	35 36N	38 4E
Uig	6	57 34N	6 16W
‡Uist, North	6	57 33N	7 15W
‡Uist, South	6	57 10N	7 20W
‡Uitenhage	29	33 30S	25 0E
Uitenbage	29	33 38S	25 22E
Uitersen, R.	15	53 42N	9 40E
Uitersen	15	53 42N	9 40E
Uitkomst	29	31 44S	18 29E
Uj. S. Anna	11	46 16N	21 31E
Ujaraksoak	30	64 0N	46 0W
Ujfalu	11	48 33N	21 0E
Ujgyhaz	11	45 53N	24 21E
Ujhely	11	48 20N	21 32E
Ujlak T.	11	48 4N	22 47E
Uj Palanka	11	44 50N	21 23E
Ujovo	12	54 12N	42 1E
Ujvaros	15	47 34N	21 16E
Ukarup, R.	29	27 10S	17 15E
Uklin	11	48 40N	22 55E
U. Kopani	12	46 20N	33 1E
Ukraine	12	49 30N	36 0E
Ukribip	29	29 15S	17 20E
Ukshur	26	39 45N	33 25E
Ulash	26	39 5N	36 52E
Ulataa	22	50 50N	96 20E
Ulbierg	14, 15	56 38N	9 22E
Ulbo	11	44 24N	14 48E
Uldecona	19	40 39N	0 29E
Ulea	19	38 12N	1 22W
Uleaborg	4, 12	65 0N	25 40E
Ulea Lake	12	64 25N	27 30E
Uleh	26	40 4N	39 20E
Ulema	20	47 21N	27 6E
Ulfö, Is.	14	63 0N	18 33E
Uila	7	52 31N	8 10W
Ullagas	34	19 3S	67 20W
Ullanger	14	62 55N	18 19E
Ullapil	6	58 14N	5 1W
Ullapool	6	57 53N	5 3W
Ullati	14	66 50N	22 13E
Ullensvang	14	60 9N	7 0E
Ullerud	14	59 28N	13 20E
Ulm	4, 18	48 23N	10 1E
Ulricehamn	14	57 46N	13 30E
Ulrum	16	53 23N	6 21E
Ulsen	16	52 29N	6 55E
Ulsida	16	53 9N	7 7E
‡Ulster	7	54 35N	7 10W
‡Ulster	32	41 45N	74 10W
Ulstrup	14, 15	56 51N	9 29E
Ulstrup	14, 15	56 29N	10 35E
Uluburlu	26	38 10N	30 44E
Ulvenhout	16	51 33N	6 46E
Ulverstone	5	54 15N	3 5W
Umballa	23	30 25N	76 40E
Umboya	28	58 18N	8 34E
‡Umea	14	65 10N	18 0E
Umca	4, 14	63 49N	20 33E
‡Umea Lappmark	14	65 2N	17 0E
Umritsir	23	31 40N	74 58E
Umur Fakhio	20	42 15N	27 8E
Umiak	4	56 3N	51 40E
Umstadt	9	49 52N	8 52E
Umvalows Kr.	29	28 45S	31 28E
Unadurra	24	33 6N	61 46E
Uncastillo	19	42 21N	1 9W
Underlund	14, 15	56 8N	9 25E
Underup	15	54 57N	9 43E
Undevelier	18	47 18N	7 13E
Undina, R.	22	67 40N	148 0E
Undolamba Kr	29	26 59S	31 45E
‡Ungava	30	58 0N	68 0W
Ungava Bay	30	59 30N	67 0W
Unghvar	4, 11	48 34N	22 17E
Unguren	20	45 12N	26 44E
Unian	12	48 46N	30 15E
Unie	11	44 40N	14 18E
Union	32	39 55N	79 30W
Union Isle	30	12 55N	61 25W
Union Town	33	40 50N	124 0W
‡Union, 6 Cos.	32		
Unionville	32	34 40N	81 33W
‡United States	30	37 0N	95 0W
Unkolah	22	14 43N	74 24E
Unnai, R.	20	44 53N	16 8E
Unnatz	20	44 23N	16 20E
Unst, Isle	6	60 50N	0 55W
Unstrut R.	9	51 18N	11 35E
Unt Schachen	18	46 52N	8 46E
Unterbach	18	46 17N	7 47E
Unter See	18	47 42N	9 3E
Unterseen	16	46 41N	7 51E
‡Unterwalden	8	46 53N	8 16E
Untoroae	20	44 59N	27 31E
Untorp	14	61 27N	14 30E
Unuma Mountains	29	25 45S	17 15E
Uolo Is	22	6 0N	121 0E
Upar	34	10 30N	73 19W
Upata	34	7 59N	62 15W
Uplnw	6	55 47N	4 32W
Upper Bure	28	14 46N	39 47E
‡Upper Canada	30	47 0N	83 0W
Upper Galilee	36	33 10N	35 20E
Upper Jarva, R.	32	43 25N	92 0W
Upper Lough	7	52 3N	9 34W
Upper Lulea	14	66 30N	20 39E
‡Upper Maine	9	49 57N	11 40E
Uppernavik	21	72 58N	55 0W
Uppingham	5	52 35N	0 40E
‡Upsala	14	60 3N	17 40E
Upsala	4, 15	59 50N	17 43E
‡Upson	32	52 55N	84 15W
Upspunen	18	46 39N	7 51E
Upstart, Cape	35	19 43S	147 43E
Uraba	34	8 30N	76 32W
Urak	20	42 45N	24 23E
Ural Mountains	22	60 0N	60 0E
Urask	12	51 25N	51 59E
Urbana	32	40 7N	83 48W
Urbania	13	43 40N	12 36E
Urbino	13	43 45N	12 40E
Urboo	24	25 36N	65 20E
Urcize	8	44 33N	3 1E
Urdas	8	42 52N	0 36W
Urdingen	16	51 22N	6 39E
Ureg Czur	11	46 4N	25 50E
Urgel	19	42 17N	1 24E
Urghesan	24	32 15N	67 25E
Urghundab	24	33 6N	67 9E
Urgub	26	38 35N	34 46E
‡Uri	18	46 46N	8 35E
Urimia	26	37 37N	45 7E
Uritche	12	53 0N	27 59E
Urjum	12	57 9N	50 21E
Urk	17	52 40N	5 34E
Urlichen	16	46 29N	8 19E
Urlingford	7	52 42N	7 33W
Urmond	16	51 1N	5 46E
Urolsk	12	59 47N	55 20E
Uroun	26	36 59N	37 37E
Urquhart	6	57 19N	4 27W
Urrao	34	6 30N	76 30W
Urray	6	57 32N	4 27W
Ursame	18	47 23N	7 9E
Ursele	17	51 9N	3 30E
Ursen Thal	18	46 34N	8 29E
Urtamsk	22	55 10N	82 50E
Urtzova	12	61 4N	56 39E
Uruana	34	7 9N	67 10W
Urubu	34	13 17S	43 17W
‡Uruguay	34	32 30S	56 0W
Uruguay, R.	34	53 0S	58 10W
Urzitchem	20	44 43N	26 45E
§Usbeks	22	40 0N	60 0E
Uschtz	10	53 3N	16 48E
Uscie	11	50 11N	20 46E
Usdin	11	45 11N	20 46E
Usedom	10	54 0N	14 15E
Useldange	17	49 45N	5 59E
Useless Harbour	35	26 5S	114 30E
Ushant, Isle	8	48 30N	5 3W
Ushenish Head	6	57 16N	7 11W
Usikila	12	61 58N	31 29E
Usilitzka	12	62 20N	56 19E
Usimont	17	49 51N	5 4E
UsiaFountain	29	25 15S	16 45E
Usitza	20	43 47N	19 49E
Usk	5	51 42N	2 50W
Uskore	12	61 20N	46 20E
Uskubi	26	40 55N	31 24E
Uskub	4, 20	41 54N	21 43E
Uskut	26	35 40N	25 1E
Uslar	9	51 41N	9 33E
Usman	12	52 0N	39 59E
Usoreczo	11	48 46N	25 30E
Usquert	16	53 27N	6 41E
Ussel	8	45 37N	2 23E
Ust. Labinsk	12	45 15N	39 40E
Ust. Nemsk	12	61 59N	52 40E
Ust. Padensk	12	61 50N	12 40E
Ust Pincga	12	64 10N	42 0E
Ust. Pojog	12	61 38N	56 19E
Ust. Sisolsk	12	61 19N	50 40E
Ust. Vaga	12	62 51N	43 0E
Uster	18	47 20N	8 43E
Ustie	12	54 42N	41 40E
Ustiujna	12	58 41N	35 40E
Utcha, Isle	12	43 35N	47 30E
Utendorf	11	48 10N	13 9E
Utica	32	43 5N	75 15W
Utiel	19	39 35N	1 17W
Utiz	12	52 58N	34 10E
Uto	14	58 57N	18 20E
‡Utrecht	16	52 7N	5 6E
Utrecht	16	52 5N	5 6E
Utrera	19	37 15N	5 47W
Utweil	18	47 36N	9 21E
Uxbridge	5	51 34N	0 25W
Uyea	6	60 40N	1 24W
Uzen	12	50 50N	46 9E
Uzerche	8	45 27N	1 37E
Uzes	8	44 4N	4 29E
Uznach	18	47 14N	8 56E
Uzundja, R.	20	41 48N	25 25E
Uzundjaova	20	41 56N	25 45E
Va. Castellana	19	43 5N	7 55W
Va. do Conde	19	41 22N	8 33W
Va. Cova	19	40 59N	7 46W
Va. Erueln	19	41 56N	3 45W
Va. Flor	19	40 39N	8 16W
Va. Flor	34	6 2S	35 0W
Va. Franca	19	43 1N	2 8W
Va. Franca	19	40 49N	1 10W
Va. Franca	19	41 21N	1 40E
Va. Franca	19	42 18N	3 15W
Va. Franca	13	44 20N	10 2E
Va. Franca	34	2 35S	54 36W
Va. Garcia	19	39 24N	1 55W
Va. Gordo	19	39 34N	1 28W
Va. Hermosa	19	36 58N	5 5W
Va. Hogdal	14	62 7N	15 10E
Va. Machados	19	39 44N	8 42W
Va. Manrique	19	38 35N	3 2W
Va. Nova da Cerveira	19	41 54N	8 31W
Va. Nova de Ficatho	19	37 54N	7 19W
Va. Nova de Portimao	19	37 11N	8 28W
Va. Nubia	19	41 39N	4 44W
Va. Nueva	19	42 13N	3 55W
Va. Nueva	19	40 4N	4 12E
Va. Nueva de la Jara	19	38 21N	4 17W
Va. Real	19	37 11N	7 19W
Va. Sayas	19	42 16N	2 37W
Va. Vicosa	19	38 49N	7 12W
Vaagboen	14	62 56N	8 12E
Vaage	14	68 20N	14 3E
Vaagen Isle, East	14	68 30N	14 0E
Vaagen Isle, West	14	66 13N	15 0E
Vaags Fiord	14	61 56N	5 10E
Vaalsbye	15	54 55N	11 46E
Vaalten	16	52 23N	6 54E
Vaarsaae	14	57 13N	10 31E
Vaasen	16	52 17N	5 53E
Vacasansa B.	32	29 15N	83 0W
Vacia Madrid	19	40 20N	3 30W
Vacilicades	21	38 26N	20 35E
Vacilla	19	42 2N	5 5W
Vadiz	16	47 9N	9 30E
Vadsaas	14	65 5N	12 45E
Vadsoe	14	70 18N	30 20E
Vadum	14, 15	56 9N	9 54E
Vaerdal	14	63 51N	11 30E
Vaeroe I.	14	67 40N	11 36E
Vaeir, Isle	15	55 3N	11 21E
Vagarios	11	40 3N	8 49W
Vago	30	14 55N	91 30W
Vagos	19	40 32N	8 41W
Vag. Ujhely	11	48 40N	17 56E
Vahailek	22	23 30N	46 27E
Vaigatch	22	70 0N	60 0E
Vailey	6	60 20N	1 35W
Vaiszlo	11	45 50N	18 4E
Vaivara	12	59 25N	27 21E
Val. Calanca	18	46 23N	9 5E
Val. Colla	18	46 7N	9 5E
Val. de Bagnes	16	46 4N	7 12E
Val. des Ormande	18	46 21N	7 2E
Val. de Santiago	19	37 46N	8 30W
Val. de Joux	16	46 35N	6 13E
Val. di Vedro	18	46 13N	8 13E
Val. Entremont	18	45 56N	7 11E
Val. Isernone	18	46 14N	8 32E
Val. Laventino	18	46 23N	8 45E
Val. Sainte	18	46 39N	7 12E
Val. Travers	18	46 53N	6 34E
Vnlachornc	19	39 4N	4 35W
Valansart	17	49 47N	5 50W
Valay Isle	6	57 38N	7 23W
Valcoho	19	37 43N	7 40W
Valdai	4, 12	58 0N	33 0E
Valdehuron	19	42 55N	4 54W
Valdelocasa	19	40 43N	5 41W
Valdemoro	19	40 10N	3 35W
Valdemaqueda	19	40 32N	4 20W
Valdenarros	19	41 30N	2 53W
Valderaduey	19	41 45N	5 25W
Valderas	19	42 9N	5 6W
Valdestillas	19	41 26N	4 40W
Valdez de Benaudalla	19	36 53N	3 31W
Valdomar	19	43 6N	7 25W
Vale of Elah	36	31 47N	35 7E
Vale of Sorek	36	31 51N	34 45E
Valeire	18	46 46N	6 31E
Valem	20	44 53N	24 56E
Valenca	34	6 55S	41 55W
Valença	4, 19	42 0N	8 25W
Valence (Gers)	8	43 52N	0 26E
Valence	8	44 59N	4 59E
Valencia	4, 19	39 26N	0 25W
Valencia	19	42 13N	5 23W
Valencia	19	39 24N	7 0W
Valencia	19	38 13N	6 22W
Valenciennes	8	50 24N	3 28E
Valendas	18	46 47N	9 16E
Valeni	20	45 9N	27 6E
Valens	18	46 57N	9 27E
Valentano	13	42 30N	11 50E
Valentia	34	10 9N	68 10W
Valentia I.	28	15 29N	40 8E
Valentia Isle	7	51 58N	10 20W
Valentia Har.	7	51 56N	10 15W
Valentine	8	43 6N	0 43E
Valenza	13	45 2N	8 40E
Valestina	20	39 26N	22 50E
Valestrand	14	59 36N	5 39E
Valetta	4	35 44N	14 30E
Valez Malaga	19	36 44N	4 9W
Valicano, Cape	13	38 37N	15 50E
Valichonsk	12	50 20N	37 2E
Valines	8	50 9N	1 36E
Valisso	21	36 29N	25 58E
Valk	4, 12	57 55N	26 12E
Valkany	11	46 0N	20 30E
Valkenswaard	16	51 22N	5 26E
Valladolid	4, 19	41 37N	4 36W
‡Valladolid	30	19 0N	101 45W
Valladolid	30	19 40N	100 50W
‡Valladolid	19	41 43N	4 35W
Valladolid	34	4 15S	79 6W
Vallaia	18	46 15N	7 44E
Vallareal	19	39 53N	0 6W
Valle	34	7 36S	76 57W
Valle Furno	16	46 39N	10 40E
Valle S. Jose	30	37 35N	112 15W
Valle Velha	34	20 30S	40 20W
Vallecas	19	40 24N	3 36W
Vallejo	33	38 0N	122 50W
Vallenar Iss.	34	45 10S	74 15W
Vallengin	18	47 2N	6 54E
Valletta	13	35 53N	14 33E
Valleuisi	20	43 29N	17 33E
Valley of Salt	36	31 5N	35 30E
Vallo	13	40 15N	15 15E
Valls	19	41 15N	1 18E
Valls	18	47 36N	9 10E
Valmaseda	19	43 10N	3 1W
Valmonjade	19	40 13N	4 5W
Valo	34	15 54S	41 16W
Valoe	15	55 25N	12 14E
Valognes	8	49 34N	1 26W
‡Valona	20	40 30N	20 15E
Valona	4, 20	40 27N	19 29E
Valona, Gulf of	20	40 25N	19 20E
Valonga	19	41 10N	8 25W
Valorcine	18	46 2N	6 54E
Valovetz	20	48 0N	27 5E
Valparaiso	19	41 29N	5 41W
Valpo	11	45 40N	18 21E
Valreas	8	44 25N	5 0E
Valsbot	15	54 49N	9 16E
Valsbul	15	54 37N	9 4E
Valser, R.	18	47 37N	9 9E
Valserdingen	7	49 39N	5 10E
Valtasinico	21	37 44N	22 12E
Valteline	13	46 15N	9 40N
Valuiki	4, 12	50 5N	38 19E
Valverde	19	40 16N	0 53W
Valverde	19	41 47N	4 56W
Valverde	19	37 29N	6 41W
Valverde de Legnnes	19	38 30N	6 50W
Valz Plaz	16	46 37N	9 11E
‡Van	26	37 50N	43 15E
Van	26	38 26N	43 7E
Van, Lake	26	38 30N	42 35E
Vnn Alphen, R.	35	16 32S	138 24E
‡Van Bureu	32	42 20N	86 0W
Van Diemen, Cape	35	11 7S	130 36E
Van Diemen's Gulf	35	11 50S	132 30E
VanDiemen, R.	35	17 0S	141 12E
Vanborg	14	56 33N	8 12E
Vancouver, C.	35	35 4S	118 14E
Vancouver, Cape	30	60 10N	164 50W
Vancouver's Is	33	49 20N	124 5' W
Vandalia	30, 32	39 30N	89 0W
‡Vanderburg	32	38 5N	87 35W
Vanderg	15	54 43N	9 19E
Vandelin I.	35	15 48S	137 26E
Vanderwalt D.	29	29 59S	24 36E
V. Angarsk	22	55 40N	111 20E
Vani, Cape	21	36 46N	24 22E
Vankarema	22	67 54N	177 0W
Van-kiang	25	28 20N	102 1E
Vannenoe	14	70 10N	19 58E
Vannes	8	47 40N	2 44W
VansittartBay	35	14 5S	126 28E
Vansittart's Isle	30	66 0N	84 0W
‡Van Wert	32	40 50N	84 35W
Vanzyls	29	31 21S	18 27E
Vapna Fiord	4	65 45N	14 30W
‡Var, Depart.	8	43 30N	6 30E
Varano	11	48 50N	21 32E
Vardar, R.	4, 20	41 10N	22 0E
Vardoehuus	12, 14	70 40N	31 10E
Vareina	18	47 47N	9 54E
Varen	18	46 21N	7 39E
Vareunes	32	33 44N	79 0W
Varennes	8	46 22N	3 28E
Varese and L.	13	45 48N	8 50E
Var Gede	11	48 18N	19 55E
Varhege	11	46 48N	23 25E
Vari	21	37 49N	23 49E
Variel	12	59 25N	27 1E
Varinas	34	3 15S	75 30W

NAMES MAP	LAT.	LONG.
Varinas 34	7 50N	70 32W
Varkhan 26	38 8N	41 50E
Varna 4, 20	43 10N	27 57E
Varnavin 4, 12	57 30N	45 25E
Varokh 20	42 12N	22 26E
Varoms 4, 12	64 0N	54 25E
Varoonda 27	11 5S	27 30E
Varos 11	45 20N	18 19E
Varseveld 16	51 57N	6 27E
‡Vasa 12	62 55N	24 0E
Vasa 4, 12	63 5N	21 45E
Vasarbely 11	46 25N	20 20E
Vasarhely 11	48 36N	21 45E
Vashka, R. 12	64 0N	47 0E
Vashkovitchi 12	51 3N	28 19E
Vashli 12	42 11N	47 30E
Vasil 4, 12	55 57N	46 23E
Vasilevka 12	48 19N	36 6E
Vasiliki 21	38 24N	23 41E
Vasilikos 20	42 8N	27 54E
Vasiva 34	2 23N	67 0W
Vasiva Nueva 34	2 55N	68 40W
Vas Koli 11	46 29N	22 58E
Vaslui 4, 20	46 35N	27 40E
Vasony 11	47 0N	17 41E
Vasella 13	46 10N	12 29E
Vastan 26	38 16N	42 52E
Vasto d'Ammone 13	42 8N	14 42E
Vatan 8	47 4N	1 53E
Vatersay Isle 6	56 55N	7 37W
Vathya 21	38 24N	23 59E
Vatika Bay 21	36 28N	23 0E
Vatsouda 22	40 50N	141 40E
Vattie Loch 6	58 6N	5 0W
Vattis 18	46 55N	9 26E
Vattis Thal 18	16 56N	9 27E
‡Vaucluse, Depart. 8	44 0N	5 13E
‡Vaud 18	46 30N	6 50E
Vaud 18	46 30N	6 46E
‡Vaudreuil 31	45 26N	74 10W
Vaulx 17	50 35N	3 25E
Vaulx les Rosiere 17	49 54N	5 33E
Vaurens 18	46 42N	6 39E
Vauviliers 8	47 56N	6 8E
Vauxmarcua 18	46 53N	6 47E
Vaygatch Isle 12	70 0N	59 40E
Vazerki 12	53 39N	45 5E
V. de Rufa 19	41 3N	1 1E
V. do Conde 34	12 14S	37 37W
Vechal 20	41 59N	21 10E
Vechel 16	51 37N	5 33E
Vecht, R. 16	52 33N	6 30E
Vechta 9	52 43N	8 16E
Vecquemont 17	50 12N	5 32E
Vedslet 15	55 59N	10 2E
Veenendaal 16	52 2N	5 34E
Veenhausen 16	53 1N	6 59E
Veere 16	51 33N	3 39E
Veerle 17	51 25N	4 42E
Veessen 16	52 4N	6 5E
Vega 19	43 33N	6 29W
Vegalamoso 19	42 53N	5 39W
Vegas de Santa Clara 33	37 28N	114 29W
Vegenoe, Is. 4, 14	65 42N	12 0E
Veglia, Isle 11	45 5N	14 35E
Vegosno 18	46 13N	8 52E
Veigi 18	46 16N	6 14E
Veilbye 14, 15	56 14N	10 14E
Veiros 34	2 40S	52 0W
Veirum 14, 15	56 27N	8 38E
Veirup 15	55 32N	8 48E
Vela, La, R. 8	49 15N	4 0E
Velausart 17	49 42N	5 24E
Velasco 30	29 10N	95 59W
Velasco Mts. 34	29 0S	67 50W
Velasque 33	39 50N	119 0W
Velchista 21	39 9N	21 34E
Veldhoven 16	51 24N	5 24E
Veldwesert 16	50 54N	5 33E
Vele 13	45 40N	11 10E
Vele, R. 8	49 23N	3 35E
Velem 20	45 6N	25 11E
Veletre 13	41 38N	12 45E
Velez 19	37 36N	2 19W
Velij 4, 12	55 33N	31 30E
Velikie Louki 4	56 25N	30 30E
Velikosopochna 12	66 53N	52 0E
Velikioustioug 4	60 35N	46 0E
Velile 34	14 23S	72 0W
Velillas 19	42 1N	0 2W
Velimaki 21	37 48N	22 2E
Velitza 21	38 34N	22 46E
‡Vellai 8	45 0N	4 0E
Vellen 9	51 56N	6 59E
Velpke 9	52 24N	11 0E
Velsenfjord 14	65 49N	13 8E
Velsigue 17	50 54N	3 45E
Velthuisen 16	52 55N	7 6E
Veluga 12	57 52N	46 19E
Velzen 16	52 27N	4 39E
Ven 25	32 50N	104 59E
Venafro 13	41 28N	14 2E
‡Venaissin 8	44 5N	5 20E
Venamont 17	40 35N	5 14E
‡Venango 32	41 45N	79 40W
Vence 18	46 5N	7 7E
Vence 8	43 41N	7 9E
Venda Nova 19	41 44N	7 47W
Veuda de Silveira 19	38 42N	8 12W
‡Vendée, Depart. 8	46 35N	1 25W

NAMES MAP	LAT.	LONG.
Venden 4	57 5N	25 25E
Vendôme 8	47 50N	1 7E
‡Vendsyssel 14	57 6N	9 46E
Veneiche 17	50 3N	4 58E
Venetia 13	46 0N	12 0E
Venetico Isle 21	38 49N	25 54E
Veneto 20	39 32N	22 59E
‡Venezuela 34	7 0N	66 0W
Venezuela, G. 34	11 20N	71 55W
Ven-hi 25	35 20N	111 5E
Venice 13, 4	45 27N	12 25E
‡Venice 11	46 0N	12 10E
Venice, Gulf of 4	43 0N	16 0E
Venice, Gulf of 13	45 15N	12 45E
Venie 14	63 12N	8 50E
Venlo 16	51 22N	6 8E
Venmeltoste 14	55 17N	12 11E
Vennoe 14, 15	56 34N	8 43E
Ventanueva 19	39 22N	4 29W
Ventanueva 19	37 37N	2 2W
Ventnor (I. of Wight) 5	50 37N	1 10W
Ventry 7	52 15N	10 16W
Ventry Harbour 7	52 6N	10 20W
Venzone 13, 4	46 17N	13 0E
Vera 12	63 1N	22 1E
Vera 4	37 0N	1 45W
Vera 34	10 0S	45 14W
‡Vera Cruz 30	19 0N	96 0W
Vera Cruz 30	19 30N	96 40W
Vera Paz 30	17 0N	90 30W
‡Vera Paz 30	16 0N	90 0W
Verasovo 20	40 19N	21 16E
Verba 20	43 8N	18 43E
Verbas, R. 20	44 40N	17 8E
Verbasz 11	45 32N	19 48E
Verbonik 20	42 15N	23 14E
Vercelli 13	45 20N	8 29E
‡Vercheres 31	45 42N	73 10W
Verde 19	40 53N	5 39W
Verde, R. 34	21 39S	45 30W
Verde, M. 13	43 12N	10 45E
‡Verden 9	53 5N	9 30E
Verden 9	52 59N	9 12E
Verdun 8	43 47N	1 19E
Verdun 8	49 10N	5 30E
Verdun 19	41 37N	0 46W
Vereeningde, R. 35	14 5S	141 36E
Ver Ekaterininsk 12	59 5N	52 20E
Vereza, R. 19	39 30N	7 50W
Vergato 13	44 20N	11 9E
Vergennes 32	44 12N	73 15W
Verin 19	42 8N	7 23W
Verkho Ouralsk 4, 12	54 7N	59 7E
Verknei Kolimsk 22	65 20N	155 0E
Verkne Viliuisk 22	62 30N	119 20E
Verknei Kamtchatsk 22	54 0N	158 10E
Verkomolovsk 12	59 40N	47 19E
Verlaine 17	49 52N	5 24E
‡Vermardois 8	49 50N	3 30E
Vermes 18	47 19N	7 28E
Vermillion Bay 32	29 28N	91 47W
Vermillion, V. 32	29 55N	92 10W
‡Vermillion 32	40 0N	88 0W
‡Vermillion 32	39 50N	87 25W
‡Vermont 30	44 0N	72 30W
Verna 21	38 17N	21 56E
Vernon 8	49 10N	1 26E
Vernonville 32	32 25N	82 30W
Vernon Mt. 32	40 30N	82 34W
Vernon Mt. 32	38 25N	88 52W
Vernoux 8	44 54N	4 42E
Verocze 11	45 52N	17 25E
Verona 13	45 26N	11 5E
Verras 13	45 38N	7 40E
Verrehraek 17	51 15N	4 13E
Verrieres 18	46 54N	6 27E
Verro 4	57 33N	27 3E
Versailles 8	48 47N	2 13E
Versam 18	46 48N	9 19E
Vershina Uzen 12	51 56N	49 1E
Versoy 18	46 18N	6 9E
Verte, I. 31	47 55N	69 19W
Verteuil 8	45 59N	0 18E
Vertientes 19	37 32N	2 29W
Vertus 8	48 55N	4 2E
Vervay 18	46 22N	6 56E
Verviers 17	50 38N	5 54E
Vervins 8	49 53N	3 54E
Vesegonsk 4, 12	58 40N	37 7E
Veslensk 12	62 33N	50 50E
Vésoul 8	47 38N	6 10E
Vessem 16	51 24N	5 18E
Vesteny 11	45 36N	24 10E
Vester, R. 17	50 38N	5 43E
‡Vesteras 14	59 45N	16 30E
Vesterheide 14	57 32N	18 19E
Vesterhöe 14	57 16N	11 0E
‡Vestervig 14, 15	56 50N	8 26E
Veatervik 4	57 48N	16 39E
Vestre Horn 4, 30	63 55N	16 0W
Vestvig 14	63 52N	10 59E
Vesuvius, Mount 13, 14	40 53N	14 23E
Veszprim 11	47 5N	17 53E
Vetliani 12	51 40N	48 59E

NAMES MAP	LAT.	LONG.
Vetliansk 4	47 30N	46 16E
Vetlouga 4	57 50N	46 15E
Vetten 14	60 39N	12 25E
Veudre, Le 8	46 45N	3 5E
Veulles 8	49 5N	0 49E
Vevay 18	46 28N	6 50E
Veven 15	55 29N	9 8E
‡Vexin 8	49 20N	1 30E
Vezenis 18	46 14N	6 12E
Vezère, R. 8	45 0N	1 10E
Viana 19	38 23N	7 58W
Viana 19	42 15N	6 54W
Viana 19	42 27N	2 22W
Vianden 17	49 58N	6 13E
Viane 17	50 44N	3 55E
Vianen 16	51 59N	5 6E
Vianen 16	51 37N	4 1E
Vianna 19	41 42N	8 37W
‡Viatka 12	57 50N	51 0E
Viatka 4, 12	58 17N	49 55E
Viatsk 12	56 8N	51 1E
Viazma 4, 12	55 15N	34 8W
Viazniki 12	56 20N	42 19E
Viborg 12	60 59N	28 25E
‡Viborg 12	61 40N	30 0E
Vibray 8	48 4N	0 48E
Vibyegurd 15	55 37N	12 0E
Vic 8	43 46N	0 20E
Vicars Fd. 29	29 30S	23 7E
Vicente 30	29 55N	102 58W
Vicenza 13	45 33N	11 35E
Vicenzo Town 13	43 7N	10 32E
Vichegrad 20	43 48N	19 16E
Vicherskoe 4	61 35N	53 28E
Vico 13	41 6N	15 12E
Victoria 33	28 57N	38 4W
Victoria 34	20 22S	40 17W
Victoria 35	11 25S	132 32E
‡Victoria 35	37 0S	145 0E
Victoria Nyanza 27	0 0	33 0E
Victoria Lake 35	34 0S	141 10E
‡Victoria Ld. 30	69 25N	107 0W
Victoria R. 35	15 10S	130 25E
Victoria R. 35	17 15S	131 0E
VictoriaRange 35	28 30S	115 15E
VictoriaRange 35	24 45S	145 0E
Vidal, Cape 29	28 6S	32 37E
Vido 21	39 39N	19 57E
Vidrobujsk 12	57 14N	34 59E
Vidy 18	46 32N	6 35E
Vidzi 4, 12	55 27N	26 36E
Vieira 19	39 49N	8 23W
Vielsk 4	61 0N	41 30E
Vielsryp 16	53 11N	5 38E
Vienna 4, 11	48 9N	16 24E
Vienna 32	37 30N	89 5W
Vienne 8	45 30N	4 38E
‡Vienne, Depart. 8	46 30N	0 30E
‡Vienne, Upper 8	45 43N	1 20E
Vienne, R. 8	46 10N	0 42E
‡Viennois 8	45 30N	5 0E
Vierholte 16	52 20N	5 49E
Vierpe 17	50 5N	4 38E
Vierzou 8	47 16N	2 9E
Viesch 18	46 19N	8 8E
Viesti 13	41 52N	16 11E
Vieziger L. 10	54 32N	16 40E
Vigan, L. 8	44 0N	3 39E
Viggeren 14	62 30N	6 10E
Vigevano 13	45 18N	8 58E
Vignola 13	44 30N	11 0E
Vigo 19	42 14N	8 32W
‡Vigo 32	39 30N	87 20W
Vigo Bay 4	42 14N	8 40W
Vigo, Lake 4, 12	63 30N	34 0E
Vigten Islands 4, 14	65 0N	11 0E
Viguera 19	42 13N	2 28W
Vihiers 8	47 10N	0 34W
Vijuni 12	55 41N	25 21E
Vikabotung 24	34 40N	67 40E
Viken 14	62 20N	13 46E
Vilagos 11	46 14N	21 42E
Vilaine, R. 8	47 33N	2 22W
Vilcanaya 19	9 48S	72 5W
Vildas 19	43 8N	6 17W
Vildmose 14, 15	56 52N	10 16E
Vile 17	50 30N	5 12E
Vileheut 18	46 48N	6 33E
Vileika 12	54 41N	27 1E
Vilen 20	46 15N	27 44E
Vilhelmsborg 14, 15	56 4N	10 15E
Vilieka 4	54 42N	27 5E
Viliui 22	64 10N	127 40E
Vilkomir 4	55 15N	24 55E
Villa Boa 34	16 20S	49 59W
Villa del Puerto 33	27 0N	107 30W
Villa do Cabo 34	22 59S	42 0W
Villa Flor 19	41 27N	7 1W
Villa Nova 13	45 0N	7 59E
Villa del Rio 30	21 20N	87 55W
Villach 11	46 35N	13 50E
Villafranca 19	42 38N	6 47E
Villafranca 19	37 57N	4 29W
Village 28	14 27N	40 30E
Villaharta 19	38 8N	4 56W
Villahermosa 19	38 45N	2 59W
Villaine, R. 8	47 34N	2 10W
Villalha 19	42 45N	4 47W
Villalpando 19	41 53N	5 20W
Villamanan 19	42 18N	5 28W
Villapalacios 19	38 40N	2 48E

NAMES MAP	LAT.	LONG.
Villalta 19	42 39N	3 31W
Villapuzzu 13	39 42N	9 35E
Villar de fanas 19	39 48N	2 32W
Villarcayo 19	42 50N	3 31W
Villardao 19	41 45N	7 13W
Villaret, Cape 35	18 20S	122 7E
Villarico 13	39 5N	8 34E
Villarino 19	42 52N	6 36W
Villarobledo 19	39 17N	2 42W
Villaroya 19	41 13N	1 40W
Villarquemado 19	40 34N	1 12W
Villars 18	46 48N	7 7E
Villarubia 19	40 1N	3 56W
Villarueva 19	42 41N	6 3W
Villasur 19	42 14N	3 30W
Villatobas 19	39 49N	3 22W
Villaverde 19	38 31N	2 39W
Ville Dieu 8	48 52N	1 13W
Villefort 8	44 27N	3 57E
Villefranche 8	42 39N	2 30E
Villefranche 8	43 25N	1 45E
Villefranche 8	46 0N	4 49E
Villemont 32	33 28N	98 55W
Villena 19	38 40N	0 56W
Villeneuve 8	48 47N	2 31E
Villeneuve l'Archeveque 8	48 18N	3 35E
Villeneuve 8	44 25N	0 45E
Villeneuve de Berc 8	44 33N	4 31E
Villengen 18	47 32N	8 14E
Villenueva 18	46 20N	6 55E
Villenueva 13	45 40N	7 10E
Villequires 8	47 5N	2 49E
Villeroux 17	49 58N	5 40E
Villers 17	50 37N	5 18E
Villers 17	50 33N	4 31E
Villers d'Orval 17	49 37N	5 20E
Villezies 17	50 1N	4 50E
Villis 11	48 48N	15 12E
Villmanstrand 4	60 55N	28 25E
Villora 19	39 41N	1 36W
Vilmar 9	51 23N	8 7E
‡Vilna 12	55 0N	24 20E
Vilna 4, 12	54 40N	25 17E
Vils Fiord 14, 15	56 55N	8 45E
Vilvorde 17	50 55N	4 25E
Vimosa 19	38 29N	8 11W
Vinaros 19	40 28N	0 30E
Vinaxa 19	41 26N	0 42E
Vinay 8	45 19N	5 31E
Vincennes 8	48 49N	2 26E
Vincennes 30, 32	38 30N	87 0W
Vinderbaute 17	51 6N	4 38E
Vingano 21	38 59N	21 41E
Vinio K. 20	40 30N	20 9E
Vinkeveen 16	52 14N	4 57E
Vinkoveze 11	45 15N	18 58E
Vinnitza 4	49 10N	28 8E
Vintimiglia 13	43 45N	7 42E
Vinuesa 19	41 53N	2 37W
Violet, R. 35	36 30S	145 0E
Vionnaz 18	46 20N	6 52E
Vioreggio 18	43 49N	10 15E
Vipperow 9	53 19N	12 35E
Vique 19	41 52N	2 11E
Viran Shehr 26	38 7N	34 15E
Vire 8	48 53N	0 52W
Virgin Isles 30	18 30N	64 30W
Virginia 7	53 52N	7 5W
‡Virginia 30, 32	38 0N	79 0W
Virginia Rock 27	21 58N	17 0W
Virgins, Cape 34	52 30S	68 30W
Virie 11	46 3N	16 59E
Virlund 14, 15	56 8N	9 33E
Virmo 12	60 42N	21 39E
Virneburg 9	51 31N	6 59E
Virnway 5	54 45N	3 2W
Virring 14, 15	56 27N	10 17E
Viruba 34	2 59N	72 58E
Visalia 32	38 57N	84 17W
Visbeck 9	52 51N	8 19E
Visborg 14, 15	56 44N	10 4E
Visby 14, 15	56 48N	8 28E
Viscaino B. 30	29 0N	114 0W
Viscardo, Cape 21	38 29N	20 34E
Viscederina 20	43 38N	23 46E
Vischina 20	44 35N	25 20E
Visdal 14	62 38N	8 10E
Vise 17	50 45N	5 41E
Viseu 4, 19	40 45N	7 52W
Vishnei Vololchok 12	57 30N	24 30E
Viskn 12	48 26N	31 42E
Visoka Caracul 20	42 40N	20 38E
Visoye 18	46 14N	7 37E
Visp Thal 18	46 7N	7 48E
Visselhovede 9	52 58N	9 34E
Visted 15	55 12N	9 21E
Vistula, R. 10	53 15N	18 30E
Vistula, R. 4, 12	52 30N	18 50E
Vitastba 22	31 10N	72 12E
Vitebsk 4, 12	55 15N	30 8E
‡Vitebsk 12	56 10N	28 20E
Vitegra 4, 12	61 10N	36 20E
Viterbo 13	42 25N	12 10E
Vitgudino 19	41 9N	6 26W
Vitim, R. 22	57 0N	115 0E
Vitimsk 22	59 25N	113 0E
Vitina 21	37 36N	22 15E
Vitron 17	49 34N	5 33E
Vitry 8	48 43N	4 42E
Vitteaux 8	47 25N	4 35E
Vittoria 4, 19	42 49N	2 40W
Vitzch 26	41 18N	41 3E
Vium 14, 15	56 5N	8 44E

NAMES MAP	LAT.	LONG.
Vivares 21	37 30N	23 0E
Vivegnis 17	50 48N	5 40E
Viver 19	39 59N	0 36W
Vivero 19	43 42N	7 28W
Viverup 15	55 36N	12 36E
Viviers 8	44 31N	4 50E
Vivonne B. 35	35 54S	137 4E
Vivonne 8	46 28N	0 18E
Vivreggio 13	43 50N	10 18E
Viza 4, 20	41 31N	27 44E
Vizagapatam 23	17 43N	83 35E
Vizcayna 19	36 54N	5 53W
Vizielle 8	45 4N	5 51E
Viziree 24	32 39N	70 18E
Viznar 19	37 17N	3 46W
Vladi Caucase 12	42 58N	44 39E
‡Vladimir 12	56 10N	41 0E
Vladimir 4, 12	55 38N	40 37E
Vladimirovka 4, 12	48 15N	46 0E
Vladitchenska 12	63 0N	39 21E
Vlaermingbe 17	50 53N	2 48E
Vlanden 17	50 49N	4 43E
Vlasiah 20	43 58N	20 47E
Vleck-Bord, R. 29	32 0S	25 58E
Vledder 16	52 52N	6 14E
Vlegethem 17	50 52N	5 36E
‡Vlieland 16	53 18N	5 0E
Vlieland 16	53 17N	5 4E
Vliko 21	38 41N	21 44E
Vlimmeren 17	51 18N	4 47E
Vlissegem 17	51 16N	3 2E
Vloches 21	38 34N	21 40E
Vlodorf 16	51 8N	6 2E
Vlymen 16	51 42N	5 14E
Voan-tchin 22	43 6N	129 33E
Vo del Campo 19	41 4N	2 10W
Vodena 20	40 55N	22 10E
Vodla 12	61 50N	36 0E
Voen-chan 25	35 50N	116 41E
Voen-ting 25	37 5N	122 11E
Vœroë, Isle 14	67 43N	11 40E
Vogan 20	43 40N	19 20E
Vogel, R. 29	31 6S	25 0E
Vogelberg 18	46 29N	9 5E
Voghera 13	45 0N	9 2E
Voiron 8	45 26N	5 38E
Voitsberg 11	47 2N	15 10E
Voje, Lake 12	60 40N	38 40E
Vojutza, R. 20	40 38N	19 20E
Volcano Isles 22	24 30N	141 30E
Volendam 16	52 29N	6 4E
Volga, Mouths of 4, 12	46 30N	48 0E
Volga, R. 4, 12	50 0N	45 30E
Volgaro 20	40 42N	24 39E
Volgsk 12	52 19N	47 32E
‡Volhynia 12	50 49N	26 20E
Volkenshagen 9	54 4N	12 20E
Volkbov 12	60 40N	32 6E
Volko Rak 16	51 38N	4 15E
Volkovisk 12	53 19N	24 45E
Vollega 16	52 54N	5 44E
Vollenhoven 16	52 41N	5 57E
Vollezelies 17	50 46N	4 0E
Volmar 12	57 40N	25 30E
Volo 4, 20	39 20N	22 56E
Volo, Gulf of 20	39 10N	23 2E
Voloder 11	45 38N	16 39E
‡Vologda 12	61 20N	49 0E
Vologda 4, 12	59 18N	40 40E
Voloklomsk 12	56 0N	36 20E
Vol Roi 4	56 45N	50 45E
Volskarka 22	65 0N	67 0E
Volstia 12	54 25N	37 6E
Volta, R. 27	7 0N	0 30E
Voltaneshti 20	46 42N	27 10E
Voltas, Cape 29	28 38S	16 30E
Volterra 13	43 25N	10 55E
Voltri 13	44 20N	8 45E
Volusia 32	29 5N	81 35W
Vondurn 16	52 55N	5 24E
Vonitza 21	38 52N	20 56E
Voorburg 16	52 4N	4 21E
Voorhe de 17	51 19N	5 8E
‡Voorne 16	51 52N	4 10E
Voorachoten 16	52 8N	4 25E
Voorthuisen 16	52 12N	5 36E
Voraria 11	47 14N	24 35E
Vordeged 14, 15	56 7N	8 42E
Vorden 16	52 7N	6 19E
Voreppe 8	45 21N	5 42E
Vorjeduder 14	69 39N	24 40E
Vorladugaard 14, 15	56 2N	9 44E
Vormshofved 15	54 44N	9 59E
Vorona, R. 4	52 0N	42 32E
Voronetz 12	50 40N	39 39E
Voroniej 4, 12	51 38N	39 37E
Voronina 12	51 5N	43 25E
Vonorov, Cape 12	66 28N	42 29E
Voronow 12	54 12N	25 19E
Vorsfelde 9	52 26N	10 52E
Vorsovo 20	42 9N	22 44E
Vortel Fn. 29	30 58S	24 54E
Vorumur 22	66 40N	135 0E
Vorwalde 9	52 22N	8 10E
Vorwerk 9	53 12N	9 7E
Vosanis, Kr. 29	31 21S	28 51E
‡Vosges, Depart. 8	48 14N	6 20E
Vosimaar 16	51 34N	5 11E
Voskrasensk 12	63 49N	47 21E
Vosnesensk 12	47 35N	31 30E
Vosnesensk 4, 12	47 35N	31 35E

NAMES	MAP	LAT.	LONG.
Vostitsa	21	38 11N	22 9E
Voubei	27	20 50S	46 29E
Vouga	19	40 36N	8 25W
Vou-hiang	25	36 45N	112 48E
Vou-houei	25	31 19N	117 41E
Vouipane	27	17 40S	46 10E
Voulan	12	44 30N	38 50E
Voulte, La	8	44 48N	4 48E
Vourla	26	38 25N	26 40E
Von-tchang	22, 25	30 38N	114 8E
Vou-ting	25	25 40N	102 20E
Vou-yang	25	33 32N	113 39E
Vouziers	8	49 28N	4 42E
Vozirkham	20	41 28N	21 37E
V. Pestchansk	12	62 7N	35 40E
V. Pincon B.	34	2 18N	50 35W
V. Real	34	6 50S	36 0W
V. Udinsk	22	52 0N	108 25E
V. Vicoza	34	3 50S	40 30W
Vrachoria, Lake	21	38 30N	21 40E
Vrads	14, 15	56 3N	9 27E
Vraguji	20	43 14N	17 41E
Vrana	20	42 24N	22 9E
Vranograh	20	45 9N	15 59E
Vratza	20	43 10N	23 36E
Vreemde	17	51 12N	4 31E
Vrello	11	44 49N	15 31E
Vrem	11	45 39N	14 9E
Vries	22	34 47N	139 30E
Vries	16	53 5N	8 34E
Vriezen Veen	16	52 27N	8 37E
Vrin	18	47 39N	9 5E
Vrondu	20	41 29N	23 51E
Vrotchistche	22	49 0N	54 40E
Vrouwe Perck	17	50 57N	4 46E
Vryen	17	50 48N	3 53E
Vta. Agua dulce	19	38 9N	4 25W
Vta. de Alcudia	19	38 34N	4 5W
Vta. de Bazagona	19	39 54N	5 42W
Vta. Guebrada	19	38 29N	1 7W
Vta. de Enmedio	19	39 27N	3 27W
Vta. de Fraja	19	41 32N	0 4E
Vta. de Gor	19	37 23N	3 8W
Vta. de Leon	19	41 42N	0 59W
Vta. de Meca	19	40 34N	3 15W
Vta. de Poya	19	39 25N	0 38W
Vta. de Romera	19	41 36N	1 7W
Vta. del Aqua	19	36 56N	6 1W
Vta. Puerto	19	38 15N	4 20W
Vta. Quemada	19	36 30N	3 10W
Vuchin	11	45 35N	17 40E
Vugt	16	51 40N	5 18E
Vuka	11	45 29N	18 30E
Vu-koan-y	25	33 30N	107 1E
Vukovar	18	45 21N	19 2E
Vulcano I.	13	38 25N	14 55E
Vulha	12	51 0N	24 43E
Vummerlingin	17	50 53N	5 22E
Vusitrin	20	42 32N	21 9E
Vuuren	16	51 49N	5 4E
Vuurst	16	52 11N	7 13E
Vuust	14, 15	58 7N	9 7E
Vyborg	4	60 50N	29 0E
W. Abu Borshe	28	21 55N	33 43E
W. Abu Daey	28	20 25N	34 10E
W. Amour	28	19 6N	34 8E
W. Dimoka	28	20 25N	34 10E
W. Houd	26	23 46N	33 15E
W. Kowa	28	21 23N	33 59E
W. Moathil	28	26 20N	31 45E
W. Na-keyb	26	23 5N	33 30E
W. Nehdyr	28	22 28N	33 40E
W. Olaky	28	22 12N	33 40E
W. Om Doum	28	21 3N	34 0E
W. Tarfawy	26	21 20N	33 55E
Waagen	4	68 20N	13 0E
Waal	16	53 4N	4 50E
Waal, R.	16	51 54N	5 30E
Waal Wyk	18	51 42N	5 3E
Waarden	18	52 9N	4 49E
Waayboek	29	30 5S	25 46E
‡Wabash & R.	32	38 20N	87 45W
‡Wabash	32	40 20N	86 0W
Wachtum	16	52 44N	8 43E
Wacken	17	50 57N	3 24E
Waeo Vij	33	31 32N	98 0W
Wad Kouk	26	24 0N	32 58E
Wad Medina	26	14 30N	33 33E
Wadanahoui B	28	24 35N	35 25E
Wadbeit Naga	28	16 30N	33 20E
Waddington	5	53 10N	0 35W
Waddington	7	52 17N	6 37W
Waddinxveen	18	52 4N	4 36E
Wad el Faras	26	35 22N	42 55E
Wad el Medieh	26	14 50N	33 18E
Waden, The	16	53 25N	6 0E
Wadenschwyl	18	47 13N	8 39E
Wadesborough	32	35 1N	60 5W
Wadesboro'	32	36 43N	88 26W
Wadi Muscuk	28	15 14N	27 4E
Wadi Mustere Webri	28	17 1N	31 12E
Wadi Osauyt	28	17 45N	37 17E
Wadi Serafe	26	16 1N	30 55E
Wadi el Kora	22	26 16N	36 33E
Wad-kati	28	12 31N	34 10E
Wadon	32	36 25N	76 48W
Wadowice	11	49 53N	19 27E
Wadripont	17	50 45N	3 31E

NAMES	MAP	LAT.	LONG.
Wadstena	14	58 28N	15 2E
Wady	26	16 43N	35 40E
Wady Arewad	28	17 15N	36 30E
Wady Gadour	28	19 10N	31 0E
Wady Holbob	26	19 43N	34 0E
Wady Lado	28	18 46N	37 0E
Wady Maras Elai	26	16 25N	31 28E
Wady Mokattem	26	16 26N	32 2E
Wany Nuba	28	22 14N	31 30E
Wady Ody	28	17 0N	37 15E
Wady Shinterab	28	18 30N	37 30E
Wadzee Khiva	24	32 20N	68 40E
Waerghem	17	50 54N	3 27E
Waerschoot	17	51 9N	3 37E
Waertown	32	39 40N	74 18W
Waesmont	17	50 45N	5 4E
Waever, S.C.	17	51 5N	4 32E
Wagenhausen	18	47 40N	8 45E
Wageningen	16	51 58N	5 39E
Wager River	30	65 55N	92 0W
Wagoe Is.	14	62 25N	7 15W
‡Wagria	15	54 5N	10 50E
Wagstadt	11	49 45N	18 2E
Wah el Dakel El Kasar, or Western Oasis	28	25 45N	28 50E
Wai el Khargeh, or Great Oasis	28	25 15N	30 15E
Wahlen	9	49 35N	8 52E
Wahrendorf	9	51 56N	8 0E
Waidhofen	11	47 57N	14 45E
Waigat Strait	30	70 30N	52 0W
Waimat	14	86 19N	19 40E
Wainadega	28	11 56N	36 59E
Wainfleet	5	53 10N	0 35W
Waitzen	4, 11	47 47N	19 10E
§Waiyamares	34	3 0N	62 34W
‡Wake	32	35 45N	78 40W
Wakefield	5	53 52N	1 33W
§Wakish Nation	30	49 30N	124 0W
Wala	14	59 58N	16 12E
Walachia	20	44 40N	25 30E
‡Walaka	28	10 10N	38 14E
Walcheren, I.	16	51 31N	3 34E
Walcourt	17	50 15N	4 26E
Waldbrol	10	50 52N	7 32E
‡Waldeck	9	51 15N	9 0E
Waldeck	9	51 14N	9 2E
Waldegrave, Is.	35	33 35S	134 45E
Waldenburg	16	47 23N	7 44E
Walderstown	7	53 27N	7 45W
Waldkirch	11	47 18N	9 25E
Waldkirchli	18	47 18N	9 25E
‡Waldo	32	44 25N	89 5W
‡Waldubba	28	13 30N	37 30E
Waldstatter	18	47 3N	8 28E
Walen Al	27	26 0N	0 28E
Walen	18	47 22N	8 18E
Wales	4	52 25N	3 50W
Walet	27	16 53N	6 15W
Walgrund	12	63 13N	21 0E
Walhausen	18	47 3N	8 5E
‡Walkayt	28	14 5N	36 30E
Walker's Bay	29	34 30S	19 15E
‡Walker	32	33 45N	87 25W
Walkringen	16	46 59N	7 38E
Wall Isle	8	49 31N	28 28W
Wallaces	32	32 15N	93 47W
‡Wallachia	4, 20	44 40N	25 0E
Walla Wallas	33	46 0N	118 47W
Walle	9	51 47N	9 36E
Wallenstatt	16	47 8N	9 18E
Wallenstatter See	16	47 8N	9 12E
Wallingford	5	51 37N	1 8W
Wallis, R.	30	17 30N	86 12W
Walloostook	32	47 15N	69 0W
Walltrees	6	55 17N	4 2W
Walme, R.	17	50 12N	5 20E
Walney Isle	5	54 5N	3 15W
Walpole	30	13 30N	82 40W
Walsall	5	52 36N	1 55W
Walsrode	9	52 55N	9 36E
Walten Loch	6	58 30N	8 25W
Waltenspurg	16	48 47N	9 5E
Walterboro, V.	32	32 55N	80 40W
Walterville	32	31 44N	81 27W
Waltham Abbey	5	51 40N	0 1E
Walthausen	9	52 41N	9 57E
‡Walton	32	30 40N	88 15W
‡Walton	32	35 45N	83 45W
Walton on Naze	5	51 50N	1 15E
Waltringen	18	47 5N	7 44E
Walvisch Bay	29	22 30S	14 0E
Wambeke	17	50 46N	2 55E
Wambeke	17	50 52N	4 10E
Wamburg	11	50 7N	16 12E
Wanau, R.	34	1 0N	60 0W
Wandsbeck	15	53 36N	10 4E
Wane	17	50 26N	5 59E
Waneh	24	32 24N	69 15E
Wancsboro	32	39 55N	79 30W
Wangen	18	47 15N	7 40E
Wangen Nr.	18	46 55N	7 22E
Wangeroog Isle	9	53 47N	7 51E
Wankootsee	29	24 45S	27 15E
Wanlin	17	50 12N	5 2E

NAMES	MAP	LAT.	LONG.
Wanneperveen	16	52 43N	6 7E
Wannou, R.	35	37 24S	141 35E
Wanroy	16	51 40N	5 48E
Wansbeck R.	5	55 10N	1 40W
Wantage	5	51 37N	1 25W
Wan-tian-thou	25	24 30N	99 25E
Wan-tehou	25	26 0N	121 0E
Wanzleben	10	52 4N	11 28E
Wara	26	15 30N	23 22E
Waradeh	28	31 20N	33 25E
Warasdin	11	48 16N	16 20E
Warberg	4, 21	57 6N	12 29E
Warburg	10	51 30N	9 8E
Warburton Range	35	30 30S	133 30E
Wardan	28	30 17N	30 56E
Warde	15	55 38N	8 29E
Ware	5	51 50N	0 1E
‡Ware	32	31 0N	82 30W
Wareeara	24	25 58N	66 47E
Wareham	5	50 42N	2 8W
Warem	17	50 43N	5 17E
Warempage	17	50 9N	5 36E
Waren	9	53 29N	12 38E
Warendorf	10	51 57N	7 58E
Wareshoro	32	31 12N	82 41W
Wargesund	14	70 8N	23 10E
Wari	27	5 40N	5 29E
Warin	9	53 48N	11 46E
Wark	5	55 5N	2 12W
‡Warm Bokkeveld	29	33 22S	19 30E
Warmdon	14	59 14N	19 0E
Warminster	5	51 1N	2 10W
Warnach	17	49 51N	5 43E
Warnemund	9	54 10N	12 9E
Warneton	17	50 45N	2 57E
Warnstedt	9	52 47N	8 1E
Warnsveld	16	52 8N	6 13E
Warrega	16	53 9N	9 50E
Warren Point	7	54 5N	6 14W
‡Warren, 11 Cos.	32		
Warren, T.	32	41 50N	79 15W
Warren, T.	32	41 12N	60 47W
Warringen	10	51 4N	6 45E
Warringstown	7	54 25N	6 10W
Warrington	5	53 20N	2 35W
Warsaw	4, 12	52 15N	21 0E
Warsha	28	10 23N	44 10E
Warsoing	17	50 42N	3 20E
Warstade	9	53 42N	9 10E
Warta	12	51 49N	16 59E
Warta, R.	4, 10	52 50N	15 30E
Wartena	16	53 9N	5 54E
Wartenberg	10	51 18N	17 42E
Wartenberg	10	51 58N	15 42E
Warwick	5	52 16N	1 35W
‡Warwick	32	36 5N	87 15W
‡Warwick	32	37 10N	76 20W
Waschbank	29	30 13S	25 0E
Wasen	18	46 43N	8 35E
Washademeak, R.	31	46 2N	65 38W
Wash, The	5	53 0N	0 44W
Wasbeer	24	33 0N	64 1E
‡Washington, 20 Cos.	32		
Washington	32	35 30N	84 45W
Washington	32	33 50N	93 59W
Washington	32	40 15N	80 11W
Washington	30, 32	38 55N	77 5W
Washington	33	30 16N	97 0W
Washington (N.C.)	32	35 31N	77 2W
Washita	30	34 0N	97 27W
‡Washtenaw Co.	32	42 25N	84 0W
Washpin	7	52 45N	7 45W
Waspik	9	51 42N	4 57E
Wassenaar	16	52 9N	4 23E
Wassenberg	10	51 7N	6 13E
Wassiboo	27	14 35N	8 3W
Wasslege	17	50 48N	5 0E
Water	29	27 18S	17 15E
Water Plaets	35	15 10S	141 42E
Wateree, R.	32	34 57N	80 48W
Waterford	32	41 56N	80 2W
Waterford	31	45 45N	63 41W
‡Waterford	7	52 18N	7 7W
Waterford Har	7	52 9N	6 57W
Wateringen	16	52 3N	4 16E
Waterloo	17	50 48N	4 40E
Waterloo	35	33 20S	116 7E
Watertown	32	43 57N	75 54W
Waterville	7	51 48N	10 10W
Watford	5	51 40N	0 20W
Watieh al Lebaied	28	28 46N	27 0E
Watkin's R.	29	26 48S	32 0E
Watling's Isle	32	24 15N	74 33W
Wattengen	18	46 42N	9 35E
Wattenwyl	18	46 47N	7 31E
Wattnen	14	67 5N	19 20E
Wauara	27	17 30N	83 0E
Wauquash Lake	30	55 30N	65 55W
Waveney, R.	5	52 27N	1 45E
Wavre	17	50 47N	4 36E
Way, Pulo	22	5 58N	95 28E
Wayne	32	41 4N	84 58W
‡Wayne, 12 Cos.	32		
Waynesboro	32	35 26N	78 0W

NAMES	MAP	LAT.	LONG.
Waynesville	32	35 30N	82 37W
W. Cape	16	51 32N	3 25E
‡Weakly	32	36 15N	88 54W
Wear, R.	5	54 55N	1 30W
Webbe, V.	32	30 47N	65 45W
Webbville	32	30 50N	65 40W
Wechel	16	52 18N	6 10E
Weehmael	17	51 9N	5 26E
Wedde	16	53 4N	7 6E
Wedde, V.	16	53 2N	7 7E
Wedel	15	53 36N	9 39E
Wedje	22	26 10N	38 40E
Wednesbury	5	51 30N	2 50W
Wednesday Isle	35	10 16S	142 20E
Wed Shillaye	28	14 16N	32 14E
Week	6	56 28N	3 10W
Week Castle	6	58 27N	3 12W
Weel	16	51 56N	6 11E
Weel	16	51 32N	6 3E
Weener	9	53 10N	7 22E
Weenisk Lake	30	53 0N	88 20W
Weenisk, R.	30	55 15N	66 35W
Weerd	16	47 16N	8 23E
Weerselo	16	52 21N	6 48E
Weert	16	51 15N	5 41E
Weesp	16	52 16N	5 1E
Weeze	11	51 39N	6 11E
Weferlingen	10	52 16N	11 5E
Weida, R.	15	51 6N	17 20E
Weikersdorf	11	46 30N	16 0E
Wei-koung	22	40 30N	99 55E
Weil	18	47 28N	9 3E
Weil	18	47 25N	9 13E
Weil	18	47 36N	8 30E
Weile	15	55 43N	9 33E
Weimar	4, 9	50 59N	11 20E
‡Weimar	9	51 0N	11 30E
Weinfelden	18	47 33N	9 8E
Weisen A.	18	46 43N	9 44E
Weisenfels	10	51 15N	12 4E
Weiskurchen	11	44 52N	21 29E
Weissberg	18	46 39N	7 29E
Weissenstein	4	58 50N	25 30E
Weissenstein	18	47 37N	9 50E
Weisskirhnen	11	49 30N	17 42E
Weistrup	15	55 24N	9 36E
Weiswasser	11	50 25N	14 49E
Weis Wompach	17	50 13N	6 7E
Weitersdorf	11	48 20N	14 28E
Weixelburg	11	45 57N	14 46E
Wekshing	12	56 10N	22 40E
W. el Berd	26	21 45N	33 45E
Wel Nabeh	28	21 33N	33 46E
Wel Towashy	28	22 5N	33 41E
Welbuyhoff	15	55 5N	9 15E
Welchpool	5	52 40N	3 7W
Welde	17	51 27N	5 3E
Welland, R.	5	52 55N	0 2E
Welland, R.	32	43 12N	80 45W
Welle	17	50 54N	4 3E
Welle	9	53 16N	9 52E
Welled Moez	28	16 0N	37 0E
„ Musa	26	17 30N	39 0E
Wellem	17	50 48N	5 9E
Wellen	17	50 52N	5 22E
Wellendam	29	34 5S	20 45E
Welleschin	11	48 48N	14 28E
Wellesley's Iss	35	16 55S	139 28E
Wellesley's Isles	28	18 25N	38 35E
Wellin	17	50 6N	5 6E
Wellingborough	5	52 18N	0 35W
Wellington	5	52 43N	2 25W
‡Wellington	35	32 20S	149 30E
Wellington	35	33 0S	116 0E
Wellington Chan.	30	75 0N	93 0W
Wells	11	48 9N	14 2E
Wells	5	52 55N	0 50E
Wells	5	51 40N	2 35W
Wells	32	40 55N	89 58W
Wellsborough	32	41 45N	77 15W
Wellsburg	32	40 15N	80 10W
Welmeldinge	16	51 31N	3 59E
Welshpool	5	52 40N	3 7W
Welyn	5	52 0N	0 35W
Wendenbuttel	9	52 22N	10 33E
Wendesseu	9	52 9N	10 36E
Wendlingen	9	48 41N	9 23E
Weudone	17	51 16N	3 3E
Wener, Lake	4, 14	58 50N	13 25E
Wenerborg	4, 14	58 19N	12 25E
Wengi	18	48 37N	7 42E
Wenjan	14	61 0N	13 52E
Wennersborg	14	58 16N	12 53E
Wentworth	32	36 22N	79 32W
Wentworth Cr.	35	16 15S	137 15E
Werchter	17	50 58N	4 42W
Wercken	17	51 2N	2 57E
Werder	10	52 25N	12 53E
Werkhoven	16	52 2N	5 14E
Werneaehen	10	52 42N	124 8E
Wernhout	16	51 26N	5 39E
Werra, R.	9	51 13N	10 5E
Werre, R.	10	52 12N	8 40E
Werschitz	11	45 5N	21 26E
Wert	28	51 36N	7 53E
Wertach, R.	9	48 14N	10 43E
Werwick	17	50 47N	3 2E
Wesel	10, 16	51 43N	6 35E
Wesen	16	47 8N	9 5E
Wesenberg	4	59 20N	26 10E
Wesepe	16	52 21N	6 13E
Weslingburen	15	54 14N	6 59E

NAMES	MAP	LAT.	LONG.
Wessel, Cape	35	10 58S	137 0E
Wessel Is.	35	11 4S	138 50E
Wessely	11	48 54N	17 21E
Wessely	11	49 11N	14 42E
Wessem	16	51 13N	5 53E
West Ashby	5	53 15N	0 5W
„ Bay	24	25 16N	62 10E
„ ‡Chester	32	41 0N	73 55W
„ Fiord	4, 14	68 0N	13 0E
„ ‡Flanders	17	51 0N	3 0E
„ ‡Georgia	30	70 0N	160 0W
„ Hatton	5	54 10N	2 10W
„ Island	35	15 30S	138 56E
„ Island	35	34 0S	111 55E
„ Janaul	26	34 0N	4 40E
„ Knock Finn	6	57 18N	4 48W
„ ‡Meath, Co.	7	53 30N	7 20W
„ Neustadt	11	47 48N	18 18E
„ Prussia	10	53 50N	16 0E
„ Settin	11	49 18N	18 3E
Westborough	7	52 46N	7 16W
Westbrock	16	52 9N	5 8E
Westbury	5	51 17N	2 8W
‡Wester	6	58 32N	3 13W
Wester Cappeln	10	52 22N	7 52E
Wester, R.	19	53 35N	8 30E
Wester Tief	10	54 14N	13 14E
Westeras	4, 14	59 38N	16 41E
Westerborg	16	52 52N	6 36E
Westerdal, R.	14	60 24N	14 30E
Westerdale	5	54 25N	0 57W
Westerend Isle	9	53 45N	7 31E
Westerholt	9	53 35N	7 30E
Westerkirk	6	55 11N	5 4W
Westerland	16	52 45N	4 56E
Westerlee	16	53 4N	6 55E
Westerloo	17	51 5N	4 54E
Western Hindoo Koosh, or Ghoor Mountains	24	35 25N	65 20E
Western Isles	4, 7	57 40N	7 0W
Western Port	35	36 18S	145 20E
Westervoort	16	51 59N	5 59E
Westerwick	14	57 49N	18 39E
Westheim	9	50 1N	10 16E
Westheude	17	51 11N	3 45W
Westland	16	53 37N	6 34E
Westmaas	16	51 47N	4 28E
Westmalle	17	51 18N	4 43E
Westmanocrne	4	63 20N	20 15W
Westminster	32	43 6N	72 24W
Westminster	33	42 34N	71 49W
Westmoreland	5	54 28N	2 30W
‡Westmoreland (N.S.Wales)	35	33 50S	149 50E
Westmoreland	31	45 40N	65 10W
‡Westmoreland	32		
‡Westmoreland	32		
Westou	32	39 1N	80 14W
Westons.Mare	5	51 23N	2 55W
Westport	7	53 50N	9 30W
Westport	32	38 34N	85 26W
Westra	6	59 18N	3 12W
Westra Firth	6	59 10N	3 0W
Westra, Papa	6	59 21N	3 7W
Westrup	16	52 53N	6 45E
Westville	32	31 58N	90 3W
Westwood	7	51 59N	10 6W
Wetherby	5	53 47N	1 25W
Wetter Lake	4	58 20N	14 40E
Wettern	15	58 20N	14 40E
Wettin	10	51 41N	11 46N
Wetzlar	10	50 33N	8 22E
Weurt	16	51 55N	5 47E
Wevelghem	17	50 48N	3 10E
‡Wexford, Co.	7	52 20N	6 26W
Wexford Harbour	7	52 20N	8 25W
Wexio	4, 14	56 56N	14 58E
Weyer	11	47 50N	14 40E
Weyler	17	49 38N	5 49E
Weymouth	5	50 37N	2 24W
Weymouth, N. S.	31	44 25N	66 1W
Weymouth, Cape	35	12 38S	143 25E
Whaal, R	17	51 50N	4 47E
Whale Island	30	69 20N	134 30W
Whale Sound	30	77 0N	70 0W
Whalsey	6	60 28N	1 0W
Whalsey Isle	6	60 26N	1 0W
Wharfe, R.	5	53 50N	1 7W
Wheeling	32	40 3N	80 41W
Wheld-y-ahad L.	30	60 30N	103 30W
Whidbey Pt.	35	34 32S	135 3E
Whirliton	5	54 24N	1 15W
Whiteburn	6	55 44N	4 41W
Whitby	5	54 30N	0 40W
Whitchurch	5	52 56N	2 42W
‡White	32	38 10N	88 10W
‡White	32	36 0N	85 20W
White Adder Water	6	55 50N	4 20W
White Bay	30	50 0N	56 30W
White Castle	7	55 10N	7 10W
White Church	7	52 19N	6 59W
White Fish Point	32	46 40N	85 3W
White Harbour	31	44 55N	62 14W

NAMES	MAP	LAT.	LONG.
White Kei R.	29	31 30 s	27 3 E
White Klin	29	32 57 s	18 15 E
White L.	12	60 10n	37 20 E
White Port	28	25 43n	34 33 E
White R.	32	39 30n	86 45w
White R.	28	9 0n	30 15 E
White River	32	38 0n	92 0w
White River	32	48 37n	85 30w
White Sea 4,	12	68 0n	39 0 E
Whitechurch	5	51 15n	1 20w
Whitehaven	5	54 30n	3 35w
Whitehorn	6	54 45n	4 20w
Whitestone	6	57 2n	2 36w
Whitesburg	7	52 17n	7 45w
Whitstable	5	51 22n	1 1 E
Whitterhopefoot	6	55 18n	4 45w
Whittingham	5	55 20n	2 0w
Whittle, Cape	31	50 10n	60 5w
Whitwell	5	54 7n	0 53w
Whitzen	4	47 30n	19 45 E
Wiay, Isle	6	57 21n	7 1w
Wiborg	4,	14 56 27n	9 25 E
Wiburg	12	60 42n	28 46 E
Wichen	16	51 48n	5 44 E
Wichtrach	18	46 51n	7 34 E
Wick	15	54 43n	9 33 E
Wickham	5	52 8n	1 21 E
Wicklow	7	52 58n	6 5w
Wicklow County	35	33 5s	116 40 E
Wicklow County	7	52 55n	6 20w
WicklowHead	7	52 58n	5 0w
Wicksburg	32	32 18n	91 0w
Wicourt	17	50 8n	5 48 E
Widawa	12	51 50n	19 1 E
Wide Bay	35	25 48s	153 5 E
Widin	4	43 55n	22 56 E
Widni	20	43 56n	22 56 E
Wiefels	11	53 36n	7 55 E
Wiehe	9	51 17n	11 31 E
Wieliczka	11	49 58n	20 3 E
Wiellen	17	50 17n	5 22 E
Wiesler	17	49 59n	5 55 E
Wierden	16	52 23n	6 36 E
Wierenger-waard	15	52 50n	4 55 E
Wierk Fort	15	52 5n	4 47 E
Wieringen	16	52 54n	5 2 E
Wierum	16	53 25n	6 2 E
Wierze, R.	17	49 48n	5 22 E
Wiesenburg	9	50 40n	12 36 E
Wigan	5	53 35n	2 35w
Wigoldingen	18	47 35n	9 3 E
Wigten I.	14	64 53n	11 20 E
Wigten M.	14	64 50n	10 55 E
Wigten Y.	14	64 59n	11 5 E
Wigton	6	54 53n	4 25w
Wigton	5	54 50n	1 20w
Wigton Bay	6	54 45n	4 10w
†Wigton County	6	54 55n	4 40 E
Wilberforce, C.	35	11 46 s	135 44 E
Wilberforce Hills	29	27 0s	25 45 E
†Wilcox	32	32 0n	87 20w
Wildalpen	11	47 38n	14 9 E
Wilderhausen	9	52 55n	8 25w
Wilderschwyl	18	46 38n	7 57 E
Wildhaus	18	47 13n	9 21 E
Wilf	18	46 26n	7 51 E
Willort	7	52 34n	7 32w
Wilhelmsthal	9	51 20n	9 27 E
†Wilkes	32	33 45n	82 40w
†Wilkes	32	36 15n	81 0w
Wilkesville	32	36 13n	80 59w
†Wilkinson	32	32 55n	83 10w
†Wilkinson	32	31 10n	91 30w
Willebroeck	17	51 4n	4 23 E
Willemstad	16	51 43n	4 20 E
Willenburg	10	53 23n	20 59 E
Willencourt	17	49 34n	5 55 E
William, Fort (Inverness)	6	56 50n	5 8w
William, Fort	31	4s	2n 77 88w
William, Pt.	27	17 0s	37 45 E
William Frederick	34	5 55n	54 0w
William Mt.	35	37 12 s	142 28 E
†Williams	32	41 30n	84 35w
Williamsburg	35	33 0s	116 35 E
Williams Town	8	45 36n	43 8 E
†Williamson	32	35 50n	86 45 E
Williamsport	32	41 23n	77 10w
Williamstown	7	53 48n	6 56w
Williins Oord	16	52 49n	6 3 E
Willisau	18	47 8n	8 1 E
Willsillnob	14	64 34n	20 21 E
Willshire	32	40 37n	84 46w
Wilmington	30	32 84	5n 77 55w
Wilmot	31	44 57n	65 1w
Wilnis	18	52 13n	4 54 E
Wilp	16	52 13n	6 6 E
Wilryck	17	51 10n	4 24 E
Wilsem	16	52 33n	6 58 E
†Wilson	32	36 10n	86 15w
Wilson Inlet	35	34 58 s	117 36 E
Wilson's Prom.	35	39 20 s	146 28 E
Wilstede	15	53 44n	10 9 E
Wilster	15	53 55n	9 26 E
Wilsum	16	52 32n	6 49 E
Wilton	5	51 6n	1 50w

NAMES	MAP	LAT.	LONG.
Wiltre	16	51 39n	5 56 E
Wiltz	17	49 58n	5 55 E
Wimico L.	32	29 50n	83 30w
Wimmera, R.	35	37 30 s	142 10 E
Wimmerby	14	57 49n	15 58 E
Winabah	27	5 5n	1 0
Wincannton	5	51 4n	2 22w
Winchester	5	51 5n	1 15w
Winchester	32	40 15n	85 0w
Winchester	32	35 14n	85 48w
Winchler Bad	18	46 54n	9 7 E
Windasch Kappel	11	48 26n	14 35 E
Windau	4,	12 57 25n	21 25 E
Windborne-minster	5	50 50n	1 55w
Windebek	15	54 54n	12 14 E
Windel, R.	14	65 18n	17 30 E
Windermere, L.	5	54 20n	2 55w
Winderoe	4	62 50n	7 0w
Winderzell	18	47 8n	8 48 E
Windgap	7	52 27n	7 23w
†Windham	32	41 40n	72 0w
†Windham	32	43 0n	72 45w
Windsor	5	51 30n	0 5w
Windsor	32	35 53n	76 50w
Windsor	32	43 20n	72 32w
Windsor	29	3 6n	59 41w
Windsor, U.C.	31	43 37n	79 1w
†Windsor	32	43 30n	72 35w
Winega	27	26 42n	12 40 E
Winen, R.	18	47 20n	8 7 E
Wingaker	14	58 58n	16 5 E
Winkel	18	47 1n	8 19 E
Winkel S. Eloy	17	50 54n	3 10 E
Winlochean	6	55 23n	3 50w
Winnchago Lake	32	44 10n	87 45w
†Winnebajos	32	44 50n	90 0w
Winnenden	9	48 58n	9 23 E
Winnipec, Lake	32	47 45n	94 55w
Winnipeg Lake	30	52 30n	98 0w
Winnipeg Lake	30	52 30n	100 30w
Winnipigoos Lake	30	52 0n	101 0w
Winnshoten	16	53 9n	7 11 E
Winsem	16	51 53n	5 42 E
Winsen	9	53 23n	10 11 E
Winsum	16	53 20n	6 31 E
Winter Isle	8	66 15n	83 5w
Winterbegen	29	32 5 s	23 40 E
Winterberg	29	32 15 s	28 30 E
Winterburg	11	48 59n	13 48 E
Winterslag	17	51 2n	4 30 E
Winterswyk	16	51 58n	6 58 E
Winterthur	18	47 29n	8 45 E
Winterton	5	52 43n	1 40 E
Winterveld	29	32 28 s	24 5 E
Winkel	17	50 54n	4 40 E
Wippelghem	17	51 9n	3 44 E
Wipper, R.	10	54 18n	16 55 E
Wipperfurth	9	51 8n	7 28 E
Wirsiz	10	53 10n	17 20 E
Wisa	21	41 38n	27 41 E
Wisbeach	5	52 40n	0 5w
Wisby	4,	14 57 40n	18 23 E
Wischau	11	49 16n	17 3 E
Wisconsin	30	43 0n	91 5w
Wiskasset	32	43 58n	59 35w
Wisla	12	54 18n	18 33 E
Wismar	9	53 53n	11 35 E
Wisnum	14	59 3n	14 21 E
Wissegrad	11	47 44n	19 0 E
Wissekerke	16	51 34n	3 34 E
Wissenberg	10	51 14n	14 42 E
Wissenburg	8	49 8n	7 59 E
Witham, R.	5	52 57n	0 2w
Withelinstein	9	52 30n	9 20 E
Withersea	5	53 45n	0 5w
Witkow	10	52 27n	17 46 E
Witney	5	51 48n	1 29w
Witten	16,	17 50 50n	5 56 E
Witten	10	52 59n	6 30 E
Witten	15	53 8n	7 44 E
Wittenhorn	15	54 1n	10 9 E
Witten-burgh	9,	10 51 52n	12 43 E
Wittenburgh	9	53 32n	11 8 E
Witter L.	10	54 29n	16 35 E
Wittingau	11	48 58n	14 48 E
Wittengen	9	52 43n	10 40 E
Wittlich	10	50 1n	6 54 E
Wittlispach	18	47 15n	7 38 E
Wittstock	10	53 11n	12 32 E
Witzendorf	9	52 56n	10 6 E
Witzenhausen	9	51 21n	9 50 E
Wiza	19	39 32n	7 30w
Wladimir	12	50 45n	24 22 E
Wller	23	34 30n	74 30 E
W. Nieuland	16	53 25n	6 33 E
Wodmon	11	49 7n	14 11 E
Woensdrecht	16	51 27n	4 18 E
Woensel	16	51 28n	5 29 E
Woerden	16	52 5n	4 54 E
Woest Hoef	16	52 6n	5 57 E
Wolfers Dyk, Is.	17	51 32n	3 50 E
Wognum	16	52 42n	5 2 E
Wohlau	10	51 20n	16 45 E
†Woijerat	28	12 46n	40 0 E
Wokingham	5	51 25n	0 50w
Wolheck	9	51 54n	7 42 E

NAMES	MAP	LAT.	LONG.
Wold	16	53 18n	6 34 E
Wolf Isle	30	53 30n	55 30w
Wolf, R.	32	44 45n	88 30w
Wolfenbuttel	9	52 9n	10 40 E
†Wolfenbuttel	9	52 12n	10 40 E
Wolfenschiess	18	48 55n	8 23 E
Wolfersdyk	16	51 32n	3 50 E
Wolffen	9	51 44n	12 16 E
Wolflengen	18	47 32n	8 42 E
Wolfsberg	11	46 50n	14 51 E
Wolfsburgh	9	52 28n	10 49 E
Wolfwyl	18	47 17n	7 48 E
Wolgast	10	54 3n	13 52 E
Wolgsjo	10	64 47n	16 19 E
Wollaston I.	35	14 35 s	125 40 E
Wollaston Lake	30	74 30n	19 0w
Wollasten Land	30	69 20n	115 0w
Wolsingham	5	54 43n	1 52w
Wolsteinholme, C.	30	62 25n	78 3w
Wolsten-holme'sSnd.	30	76 50n	69 0w
Woluwe	17	50 53n	4 27 E
Wolvega	16	52 53n	5 59 E
Wolverhampton	5	52 35n	2 7w
Wolverthem	17	50 58n	4 28 E
Womans' Isles	30	72 30n	57 0w
Womba	27	10 30n	5 57 E
Wonck	17	50 47n	5 37 E
Wondrichem	16	51 48n	5 2 E
‡Wood	32	41 40n	83 45w
‡Wood	32	39 10n	81 20w
Woodah, Is.	35	13 20 s	136 32 E
Woodhausen	5	51 34n	1 56w
Woodbridge	5	52 5n	1 20 E
Woodburg	32	39 27n	75 5w
‡Woodford	32	38 0n	84 40w
Woodfoot	6	55 18n	3 23w
Woodfield	7	53 50n	8 49w
Woodford	7	53 2n	8 24w
Wood Head	6	57 29n	2 25w
Wood Hill	7	54 47n	8 20w
Wood House	7	52 6n	8 28w
Woodsfield	32	39 45n	81 0w
Woodstack	7	53 19n	8 58w
Woodstock	5	51 50n	1 20w
Woodville	32	31 5n	91 20w
Wooler	5	55 35n	2 0w
Woollin, Is.	10	54 2n	14 40 E
Woolwich	5	51 28n	0 3 E
Wooster	32	40 45n	81 58w
Wooton under Edge	5	51 38n	2 18w
Worh	18	46 56n	7 35 E
Worcester	5	52 10n	2 10w
Worcester	29	33 0 s	20 15 E
Worcester	32	42 15n	51 47w
‡Worcester	32	38 20n	75 25w
‡Worcester	32	42 25n	71 55w
‡Wordingborg	15	55 10n	11 54 E
Wordingborg	15	55 1n	11 54 E
Worgl	11	47 30n	12 2 E
Workington	5	54 40n	3 25w
Worksop	5	53 19n	1 10w
Workum	16	52 59n	5 25 E
Wormditt	10	54 7n	20 12 E
Wormeldange	17	49 36n	6 25 E
Wormer	16	52 29n	4 19 E
Worms Head	5	51 33n	4 20w
Woro, R.	14	57 14n	10 23 E
Worthing	5	50 50n	0 20w
Wortley	5	53 30n	1 35w
Worthwick	10	50 34n	19 2 E
Wosnig	25	31 0n	121 10 E
Woubrugge	16	52 12n	4 39 E
Woudenberg	16	52 5n	5 25 E
Woudsend	16	52 57n	5 38 E
Wouw	16	51 31n	4 23 E
Woxon, R.	12	61 0n	30 0 E
Wragby	5	53 20n	0 20w
Wrangels-holm	12	59 33n	24 44 E
Wrath Head	6	57 29n	2 25w
Wreschen	10	52 20n	17 35 E
Wrexham	5	53 3n	3 0w
Wreham	5	52 43n	1 23 E
Wr. Geest	16	53 18n	6 8 E
Wr. Schelling	16	53 23n	5 13 E
W. Schouwen	18	51 39n	3 42 E
Wucht	17	51 1n	5 45 E
Wudd	24	27 20n	66 41 E
Wufflens	18	46 34n	6 33 E
Wuippens	18	46 41n	7 4 E
Wulf, Is.	12	59 34n	24 44 E
Wulfersdorf	11	48 38n	16 32 E
Wunewyl	18	48 54n	7 18 E
Wuolvojaur	14	65 31n	19 45 E
Wurlaw	10	53 53n	16 38 E
Wurenlos	18	47 28n	8 23 E
Wurley	35	29 30 s	134 0 E
†Würtemberg	4	48 38n	9 0 E
Wurth Haus	18	46 28n	9 59 E
Wurzburg	4	49 46n	9 54 E
Wurzen	9	51 21n	12 44 E
Wushutee Mts.	24	28 0n	63 5 E
Wustrow	9	52 56n	11 6 E
Wuzeenbad	23	32 20n	74 20 E
Waconda	32	40 4n	91 25w
Wyfeik	16	51 34n	5 54 E
Wyk-by Duurstede	16	51 58n	5 21 E
Wylen	18	46 53n	8 14 E
Wyndham	35	34 46 s	118 12 E

NAMES	MAP	LAT.	LONG.
Wynendale	17	51 7n	3 3 E
Wynieem	17	51 15n	4 33 E
Wynigen	18	47 8n	7 41 E
Wynns	16	53 15n	5 50 E
Wyre Harbonr	5	53 55n	3 0w
Wyre, R.	5	53 55n	3 0w
Wytgaard	16	53 9n	5 47 E
‡Wythe	32	36 50n	81 0w
Wyszze	11	48 58n	22 58 E
Xacales	30	35 20n	105 55w
Xaernarvon Range	35	25 15 s	149 0 E
Xagua Bay	30	21 40n	80 45w
Xala	30	18 55n	103 55w
Xamara	19	58 13n	8 27w
Xanten	16	51 39n	6 28 E
Xanthus	4	36 17n	29 20 E
Xeberos	34	5 21 s	76 20w
Xerachi	21	38 49n	21 27 E
Xerex	19	30 31n	6 47w
Xerokhori	19	30 50n	28 9 E
Xie, R.	34	0 54n	67 35w
Xiloca, R.	19	41 10n	1 30w
Ximena	19	36 26n	5 28w
Ximena	19	37 47n	3 41w
Xinju, R.	34	5 30 s	53 59w
Xinutania	34	7 0 s	51 0w
Xiramena	34	4 20n	73 50w
Xixoux	19	30 31n	0 30w
Xo	25	30 0n	102 55 E
Xabizn	22	24 0n	48 16 E
Yahus, R.	29	9 45n	35 45 E
‡Yacanas	34	54 0 s	68 0w
Yadakee	23	15 7n	77 58 E
Yagarupay	34	80 40 s	57 40w
Yagotin	12	50 25n	31 41 E
Yai-tchou	22	18 30n	108 41 E
Yaitzova	12	58 20n	31 41 E
Ya Kinovska	12	52 40n	29 53 E
Yakshetzi	12	53 41n	29 0 E
Yalobach	25	38 18n	31 23 E
‡Yamaska	31	45 58n	72 47w
Yamburg	12	59 19n	28 41 E
Yan	25	40 50n	115 15 E
Yandi	27	8 30n	0 45 E
Yang	25	33 5n	107 40 E
Yang-chan	25	24 35n	112 35 E
Yang-ho	25	38 50n	110 29 E
Yang-kian	25	21 55n	111 28 E
Yang-tching	25	35 21n	112 30 E
Yang-tchou	25	32 25n	119 20 E
Yang-tchun	25	22 10n	111 30 E
Yang-tse Kiang R.	22,	25 31 50n	121 30 E
Yanis Islands	20	85 20n	26 15 E
Yanitchevska	12	57 49n	56 0 E
Yao	25	34 59n	108 53 E
Yao-ngan	25	25 31n	101 24 E
Yao-tcheou	22	40 30n	123 0 E
Yaouri	27	11 21n	5 15 E
Yap Isle	22	9 30n	138 30 E
Yaqui, R.	30	27 50n	109 50w
Yaransk	12	57 15n	58 10 E
Yarborough Inlet	34	70 5n	147 5w
Yare, R.	5	52 35n	1 45 E
Yarensk	12	61 52n	49 29 E
Yarkand	22	38 30n	75 50 E
Yarm	5	54 30n	1 20w
Yarmouth	5	52 37n	1 40 E
Yarmouth	31	42 57n	55 59w
Yaroslav	12	57 55n	39 59 E
‡Yaroslavl	12	58 0n	39 40 E
Yarrame, R.	35	36 45 s	144 10 E
‡Yarriba	27	8 30n	5 40 E
Yarrow	8	55 35n	3 5w
Yarrow, R.	8	55 31n	3 4w
Yar Yakchi, R.	22	48 20n	70 20 E
Yass, R.	35	34 55 s	149 0 E
Yasso, R.	28	12 0n	43 30 E
Yathkyed, L.	30	61 58n	97 20w
Yautepec	30	18 48n	99 2w
Yauyos	34	12 38 s	75 50w
Yaure	34	14 45 s	71 40w
Yaya	34	8 57n	62 0w
Yazlar	20	43 39n	27 54 E
‡Yazoo and R.	32	33 40n	90 0w
Ybee	24	28 21n	81 59 E
Ychi	25	35 13n	110 35 E
Ychoui	25	35 35n	118 52 E
Ye	25	33 45n	113 19 E
Yecla	19	38 38n	1 15w
Yedinsk	22	67 40n	149 0 E
Yegas	30	39 5n	112 40 E
Yelamos	19	40 39n	2 48w
Yell, Isle	6	60 40n	1 10w
Yell Sound	6	60 42n	1 18w
Yellah	24	31 9n	66 54 E
Yelle, R.	25	5 25n	81 38 E
Yellow-stone R.	30	45 0n	108 0w
Yeltes	19	40 58n	6 22w
Yemama	22	23 52n	47 7 E
Yembo	22	24 10n	38 10 E
Yemeca	22	26 0n	95 50 E
Yen-chin-heen	25	33 40n	120 0 E
Yengeh	26	39 45n	35 52 E
Yenisei Bay	22	72 30n	84 0 E
Yenisei, R.	22	87 30n	90 30 E
Yen-ngan	25	36 42n	109 18 E
Yen-ping	22,	25 26 55n	118 10 E
Yens	18	46 32n	6 24 E
Yen-tcheng	25	36 40n	109 55 E
Yen-tching	25	33 20n	119 55 E
Yen-tchou	25	35 30n	117 5 E

NAMES	MAP	LAT.	LONG.
Yen-tchou	25	29 41n	119 2 E
Yen-ting	25	31 21n	105 18 E
Yent-sing-oui	25	27 33n	101 26 E
Yeou	25	27 9n	113 10 E
Yeou	27	13 32n	9 30 E
Yeou, R.	27	12 5n	14 10 E
Yeou-vou-ing	25	36 0n	105 40 E
Yeovil	5	50 56n	2 35w
Yeres, R.	8	48 40n	2 48 E
Yesle Fiord	15	55 42n	9 43 E
Yeso	32	43 0n	143 0 E
Ye-tcha	25	35 19n	119 59 E
Yetholm	6	55 34n	2 18w
Yeu	27	13 29n	12 35 E
Yen-ning	25	29 40n	118 5 E
Yevens	19	39 36n	3 54w
Ying-tin	25	24 20n	112 59 E
YingYewShan	25	34 40n	119 30 E
Yiliapades Bay	21	39 38n	19 42 E
Ylo	34	17 28 s	76 28w
Ylst	16	53 2n	5 36 E
Ymuuni	34	7 0n	64 59w
Yniesta	19	39 28n	1 49w
Yoire, R.	8	48 30n	4 40 E
Yong-cou-tching	25	38 33n	101 1 E
Yong-fou	25	25 41n	118 37 E
Yong-ling	25	26 9n	112 57 E
Yong-ngan	25	23 40n	115 5 E
Yong-ngin	25	25 2n	110 2 E
Yong-ning	25	34 23n	111 41 E
Yong-ning-hien	25	40 0n	121 59 E
Yongpe	22	28 40n	101 0 E
Yongsin	25	27 0n	114 4 E
Yong-tchan	25	29 45n	105 50 E
Yong-tchou	25	26 5n	111 50 E
Yong-ting	25	24 45n	116 30 E
Yonne, R.	8	48 16n	3 17 E
‡Yonne, Department.	8	47 54n	3 40 E
Yor	30	36 59n	76 40w
Yore, R.	5	54 15n	1 40w
York	5	53 55n	1 5w
York	32	39 55n	78 55w
York	32	43 0n	70 53 E
York	35	31 48 s	117 2 E
York	30	57 0n	92 0w
York, Cape	35	10 40 s	142 46 E
York Is.	35	10 35 s	142 45 E
York Isles	30	67 55n	115 35w
‡York (N.B.)	30	48 30n	67 0w
YorkPeninsula	35	35 0 s	137 30 E
York Sound	35	14 48 s	125 15 E
‡York (U.C.)	31	43 55n	79 30w
Yorkville	32	34 57n	81 0w
Yormolintzi	11	49 11n	26 50 E
Youm	25	27 43n	116 0 E
Youghal	7	51 57n	7 51w
Youghal Harbour	7	51 56n	7 50w
Youkama, R.	30	46 0n	119 30w
Youngs, R.	32	28 0n	81 0w
Ypana	21	37 24n	21 43 E
Ypres	17	50 50n	2 51 E
Ypsili	21	37 26n	22 59 E
Ypun I.	34	44 43 s	74 48w
Yruecha	19	41 9n	1 59w
Yslay	34	17 0 s	73 0w
Yss-ages, R.	35	23 0 s	149 0 E
Ysselmonde	16	52 34n	6 6 E
Ysselmonde	16	51 53n	4 34 E
Ysselstein	16	52 2n	5 3 E
Yssendyke	16	51 19n	3 37 E
Yssingeaux	8	45 8n	4 11 E
Ystad	18	55 30n	13 47 E
Y-tcheou	25	39 20n	115 10 E
Ytchin	25	35 48n	111 45 E
Y-tchou	25	35 5n	118 40 E
Yu	25	33 12n	112 59 E
‡Yucatan	30	19 0n	89 0w
Yu-chan	25	28 40n	118 0 E
Yu-chan-tchin	25	29 30n	108 39 E
Yue	25	25 10n	103 50 E
Yuen	25	27 21n	109 39 E
Yuen-kiang	22,	25 23 35n	102 1 E
Yuen-yang	22,	25 33 0n	110 50 E
Yu-hoa	25	33 0n	119 52 E
Yu-ho-pou	25	38 0n	109 17 E
Yukaguz	24	30 53n	68 10 E
Yu-kao	25	32 20n	120 40 E
Yu-kung-se	25	29 19n	110 15 E
Yu-lin	25	38 18n	109 6 E
‡Yu-Nan	25	24 42n	101 0 E
Yung-fou	25	25 0n	110 13 E
Yung-ngan	25	24 0n	110 39 E
Yung-ning	25	26 0n	105 39 E
Yung-ning	25	37 35n	110 55 E
Yung-ping	25	40 0n	118 50 E
Yung-tchang	25	25 9n	99 10 E
Yung-tchin	25	24 5n	100 18 E
Yung-yang	25	31 5n	109 15 E
Yun-hing	25	32 58n	114 6 E
Yun-ho	25	28 10n	119 10 E
Yunlong	25	25 55n	99 20 E
Yun-mang	25	31 15n	113 39 E
Yunnan	25	25 5n	102 50 E
Yun-pe	25	26 40n	101 0 E
Yurua I.	34	0 13 s	49 12w
Yu-tching	25	36 58n	116 43 E
Yu-tchou	25	40 0n	114 26 E
Yutse	25	36 33n	112 30 E
Yu-ye Mountains	25	27 58n	117 20 E
Yvay, R.	34	22 48 s	54 15w
Yverdum	18	46 46n	6 39 E

NAMES	MAP	LAT.	LONG.
Yvetot	8	49 38N	0 45E
Yvoire	18	46 21N	6 19E
Yvonan	18	46 48N	8 44E
Zaamslag	16	51 18N	3 55E
Zaandyk	16	52 28N	4 48E
Zabar	26	38 50N	43 30E
Zabatz	4	44 46N	19 48E
Zabau	28	28 27N	29 1E
Zabigalovo	12	56 87N	53 10E
Zabno	11	50 9N	20 50E
Zaborska	12	63 23N	42 0E
Zabulon	36	32 48N	36 16E
Zacapula	30	16 0N	92 0W
‡Zacatecas	30	23 0N	101 30W
Zacatula	30	18 8N	1·2 50W
Zacerta	19	41 52N	0 47W
Zachan	10	53 16N	15 23E
Zachiversk	22	68 25N	142 30E
Zacluczin	11	49 19N	20 48E
Zaco	26	37 8N	42 30E
Zadorra R.	19	42 40N	2 55W
Zadrim	20	42 15N	19 39E
Zaffran	27	31 20N	18 15E
Zafra	19	38 16N	6 37W
Zafranholi	26	41 8N	32 38E
Zagora	20	42 25N	27 21E
Zagora	20	39 28N	23 4E
Zagorze	11	49 34N	23 21E
Zagrivotchna	12	64 20N	51 53E
Zagros Mts.	26	34 44N	45 55E
Zagvazdinska	12	61 51N	50 30E
Zahna	10	51 58N	12 45E
Zak, or Sack, R.	29	30 30S	21 10E
Zakhari	21	37 44N	22 43E
Zakuli	21	38 3N	22 31E
Zalamea	19	38 27N	5 35W
Zalathna	11	46 8N	23 10E
Zalee	24	34 0N	67 11E
Zaleszczyky	11	48 38N	25 37E
Zalikon	18	47 22N	8 32E
Zalim	20	43 12N	18 25E
Zalk	16	52 32N	6 1E
‡Zaminda Wer	24	33 10N	64 40E
Zammel	17	51 7N	4 57E
Zambatika Mt.	21	37 55N	21 35E
Zamheze, R.	27	14 85S	30 30E
Zambezi, R.	27	17 0S	34 59E
Zambujal	19	37 18N	7 31W
Zam Mika	11	45 58N	22 31E
Zamora	4, 19	41 42N	5 58W
Zamora	30	19 55N	102 50W
Zamosz	4	50 20N	23 33E
Zanapa, R.	30	18 10N	94 3W
Zancara, R.	19	39 24N	2 47W
Zandberg	16	51 18N	4 6E
Zande	16	51 22N	4 2E
Zandpoort	16	52 27N	4 33E
Zandvoort	18	52 24N	4 33E
Zanen	16	52 28N	4 44E
Zaneta	19	38 0N	0 59W
Zaneville	32	40 0N	81 59W
‡Zanguehar	27	2 0S	38 0E
Zanow	10	54 15N	16 26E
Zante	4, 21	37 47N	20 48E
Zante, Isle	21	37 47N	20 50E
‡Zanzabar	27	6 0S	38 0E
Zanzabar	27	6 0S	37 45E
Zapandi	21	38 37N	21 30E
§Zaparas	34	3 30N	62 15W
Zapaneta	13	41 28N	15 59E
Zapotilla	30	19 25N	88 5W
Zara	4, 11	44 10N	15 19E
Zaracca	21	37 50N	2 33E
Zaragossa	19	41 45N	0 53W
Zaribrod	20	43 0N	22 53E
Zarkak	26	32 28N	35 50E
Zarrentin	15	53 32N	10 59E
Zarus	24	32 10N	64 40E
Zarzuela	19	39 21N	3 56W
Zatas, R.	19	38 59N	8 5W
Zatobees, Kraal	29	28 59S	31 28E
Zatuna	21	37 35N	22 10E
Zavela	20	42 59N	18 15E
Zaverda	21	38 48N	20 54E
Zavidovitz	20	44 30N	18 28E
Zavreila	18	46 35N	9 5E
Zawaga, Lake	28	8 43N	39 15E
Zazanee	26	36 42N	37 1E
Zbarasz	11	49 35N	25 42E
Zblewo	10	53 56N	18 21E
Zborow	11	49 37N	25 6E
Zdaulo	26	35 22N	33 53E
Zea	21	39 40N	66 40E
Zea Isle	21	37 35N	24 20E
‡Zealand, Isle	4, 15	55 35N	11 50E
Zearufgah	24	33 11N	81 50E
Zeben	11	49 4N	21 1E
Zebra Fountain	29	28 55S	18 22E
Zebu, Isle	22	10 10N	123 20E
Zebulon	32	33 0N	84 27W
Zedee	30	27 48N	66 55E
Zedikhan	26	39 40N	42 38E
Zeeland	16	51 42N	5 40E
Zeghawa	28	15 0N	26 58E
Zegzeg	27	14 0N	8 29E
Zehdenick	10	53 2N	13 24E
Zeitoun	21	38 53N	22 25E
Zeitoun, Gulf of	21	38 51N	22 30E
Zeitz	9, 10	51 3N	12 6E
Zejhan	27	27 18N	14 45E
Zelasse	26	37 35N	29 20E
Zelehi	26	35 36N	39 52E
Zele	17	51 5N	4 2E
Zelham	18	52 1N	6 21E
Zell	18	47 9N	7 56E
Zell	10	50 2N	7 8E
Zellah	27	28 5N	18 45E
Zellingen	16	52 57N	7 9E
Zeme	21	38 45N	23 20E
Zemplen	11	48 22N	21 41E
Zemlianskaia	4, 12	51 58N	38 50E
‡Zemlia	22	69 0N	64 0E
Zempelburg	10	53 25N	17 34E
Zendjan	26	39 45N	28 50E
Zenu, R.	34	9 40N	76 0W
Zeoke	29	30 22S	25 23E
Zephath	36	30 59N	35 13E
Zephyra	21	38 4N	25 4E
Zerbest	9	51 57N	12 10E
Zerezo	19	42 25N	3 6W
Zerga, Lake	26	35 24N	37 32E
Zerkow	10	52 5N	17 35E
Zermatt	18	48 5N	7 45E
Zernova	20	41 20N	23 59E
Zerovia	20	43 35N	23 14E
Zerr	10	49 39N	6 42E
Zeukum	16	52 26N	5 58E
Zeven	9	53 18N	9 18E
Zevenaar	16	51 57N	6 4E
Zevenbergen	16	51 39N	4 37E
Zeyia	28	11 14N	42 56E
Zezere, R.	19	39 30N	8 20W
Zhobe	24	31 28N	69 0E
Zibru Palanka	20	43 40N	23 31E
Zichidorf	11	45 12N	21 15E
Zielenzig	10	52 28N	15 5E
Zierikzee	16	52 39N	3 55E
Ziest	16	52 6N	5 15E
Ziezar	19	38 15N	1 31W
Zifte	28	30 47N	31 14E
Zilver Hoekje	17	51 24N	4 29E
Zim Alazeisk	22	69 45N	153 30E
Zim Usluisk	12	60 9N	59 10E
Zimbaoe	27	19 49S	33 4E
Zimerisk	22	47 0N	83 10E
Zimerwald	18	46 53N	7 28E
Zimiti	34	8 0N	74 20W
Zinari	21	36 58N	26 19E
Zinderood, R.	22	32 35N	51 47E
Zingilla	28	11 18N	39 17E
Zingst Isle	10	54 26N	12 50E
Zinna	10	52 3N	35 5E
Zinuiscel	18	46 39N	10 2E
Zinzeren	20	44 40N	23 30E
Ziph	36	31 30N	35 11E
Zippnow	10	53 28N	16 39E
Zira	12	40 27N	50 19E
Ziranka, R.	22	65 26N	153 0E
Zirini, R.	27	13 30N	5 0E
Zirkanee	24	32 6N	70 17E
Zirke	16	52 38N	16 7E
Zirkuitz	11	45 49N	14 25E
Zirl	11	47 16N	11 19E
Zitzikamma	29	34 5S	24 29E
Zizera	18	48 57N	9 33E
Zlabings	11	49 1N	15 20E
Zlatostovsk	12	57 3N	57 20E
Zlesar	10	52 18N	12 19E
Zloczow	11	49 45N	24 51E
Zlota	20	44 22N	27 20E
Zwiev	4, 12	49 41N	36 20E
Zwievoe I.	12	45 12N	30 7E
Zmutt	18	46 3N	7 45E
Znaim	4, 11	48 52N	16 7E
Zoar	36	31 9N	35 33E
Zoarah	27	32 54N	12 10E
Zoest	16	52 12N	5 19E
Zoeterwoude	16	52 8N	4 29E
Zofingen	18	47 17N	7 56E
Zola	21	38 19N	20 32E
Zolhnua	18	47 50N	8 34E
Zolkiew	11	50 5N	23 58E
Zollbruk	18	48 27N	8 44E
Zollbruk	18	48 59N	7 44E
Zolotitzka	12	65 0N	57 0E
Zolotoe	4	50 50N	45 25E
Zolovsk	12	50 0N	42 10E
Zoltkamp	16	53 22N	6 19E
Zombar	4, 16	45 45N	19 12E
Zondereinde	27	34 10S	20 12E
Zoniev	12	49 41N	36 19E
Zoozerskaia	12	65 32N	45 0E
Zopten	10	50 55N	16 42E
Zorah	36	31 50N	35 2E
Zorge	9	51 38N	10 38E
Zorita	19	39 19N	5 49W
Zorita	19	39 19N	7 9E
Zorn, R.	8	48 45N	7 45E
Zoslav	4	53 10N	40 25E
Zotovska	4, 12	50 0N	42 12E
Zouchar, R.	12	53 0N	37 0E
Zoughea, R.	14	61 10N	10 25E
Zougur I.	27	14 0N	42 38E
§Zoulahs	27	27 20S	30 0E
Zoulnoon	26	40 12N	36 5E
Zouromal	26	41 14N	42 44E
Zout, R.	29	32 30S	23 15E
Zoute, F.	29	31 15S	25 6E
Zowa	24	32 0N	68 0E
Zoxo Sultan	28	35 1N	40 38E
Zozerovsk	22	55 40N	159 0E
Zsalohina	11	49 0N	21 36E
Zsarnovia	11	48 26N	18 36E
Zsdany	11	46 55N	21 26E
Zsolna	11	49 14N	18 41E
Zubiri	19	42 53N	1 30W
Zubizov	4, 12	56 13N	34 40E
Zucayna	19	40 12N	0 36W
Zuckmantel	11	50 10N	17 16E
Zuela	27	28 30N	15 30E
Zug	18	47 10N	8 30E
Zugger See	18	47 8N	8 28E
Zuhuree	24	28 40N	66 26E
Zuidland	16	51 49N	4 14E
Zuiddorp	16	51 14N	3 54E
Zuidwolde	16	52 41N	6 21E
Zuilichem	16	51 49N	5 8E
Zukan	10	54 20N	18 20E
Zulamea la Real	19	37 35N	6 35W
Zulla	28	15 14N	39 45E
Zullichau	10	52 13N	15 40E
Zulp	10	50 42N	6 38E
Zuna	12	60 18N	21 0E
Zund	14	60 10N	20 0E
Zuozcre	12	60 55N	50 19E
Zura	12	57 41N	53 19E
Zurawice	11	49 48N	22 48E
Zurawna	11	49 13N	24 14E
Zuri	11	43 38N	15 40E
‡Zurich	18	47 26N	8 40E
Zurich	18	47 22N	8 33E
Zurich See	18	47 15N	8 37E
Zurrah L.	24	31 56N	60 30E
Zutphen	11	52 9N	8 11E
Zutz	10	50 23N	17 49E
Zuurbruk Miss	29	33 55S	20 29E
Zuure Berg	29	33 9S	25 37E
Zuureberg, R.	29	31 50S	26 2E
Zuyd Berge	16	52 44N	6 52E
Zuyder Zee	4, 16	52 33N	5 30E
Zuye	28	30 55N	30 10E
Zuzha	24	31 52N	68 25E
Zuziwyl	18	46 54N	7 39E
Zvornik	20	44 29N	19 11E
Zwarke Steeg	16	52 9N	5 26E
Zwarldoon, R.	29	30 30S	18 20E
Zwarte Meer	16	52 43N	7 3E
‡Zwarte Ruggens	29	33 0S	25 0E
Zwartesluis	16	52 39N	8 4E
Zwartland	29	33 17S	18 33E
Zwartlinjes, R.	29	29 55S	17 12E
Zwartrivier-Val	29	34 0S	22 45E
Zweihausen	9	52 23N	8 32E
Zwettel	11	48 35N	15 10E
Zwey Simen	18	46 34N	7 24E
Zwittan	11	49 45N	16 30E
Zwock	18	46 9N	7 55E
Zwolle	16	52 32N	6 10E
Zwyndrecht	17	51 14N	4 21E
Zydaczow	11	49 17N	24 8E
Zydenskirk	16	52 44N	4 51E

World.

Coll: I.

PHYSICAL MAP OF

THE WORLD,

SHOWING

THE DIRECTION OF MOUNTAIN-CHAINS,

THE OCEAN-BASINS AND PRINCIPAL RIVER-SYSTEMS,

TRADE-WIND & MONSOON-REGIONS,

&c.

Comparative lengths of 12 principal Rivers belonging to THE PACIFIC & INDIAN BASINS

- Yang-tze, 3200 miles
- Amour, 2300
- Indus, 1700
- Euphrates, 1700
- Ganges, 1500
- Irawady, 1200
- Murray, 1200
- Godavery, 900
- Colorado, 840
- Columbia, 750
- Fraser, 600
- Sacramento 420

Comparative lengths of 12 principal Rivers belonging to THE ATLANTIC & ARCTIC BASINS

- Mississippi Missouri arm, 4000 miles
- Amazon, 3900 miles
- Nile probably 3000 miles
- Yenadei 2900
- La Plata (to source of Parana) 2350
- Danube, 2630
- Orinoco, 1200
- Rhine, 760
- Essequibo 600
- Potomac, 400
- Hudson, 325
- Thames, 215

Land drained by rivers falling into
ATLANTIC & ARCTIC OCEANS colored Red.
PACIFIC OCEAN_ do Yellow.
INDIAN OCEAN_ do Green.
Basins of Inland Drainage Colored Orange

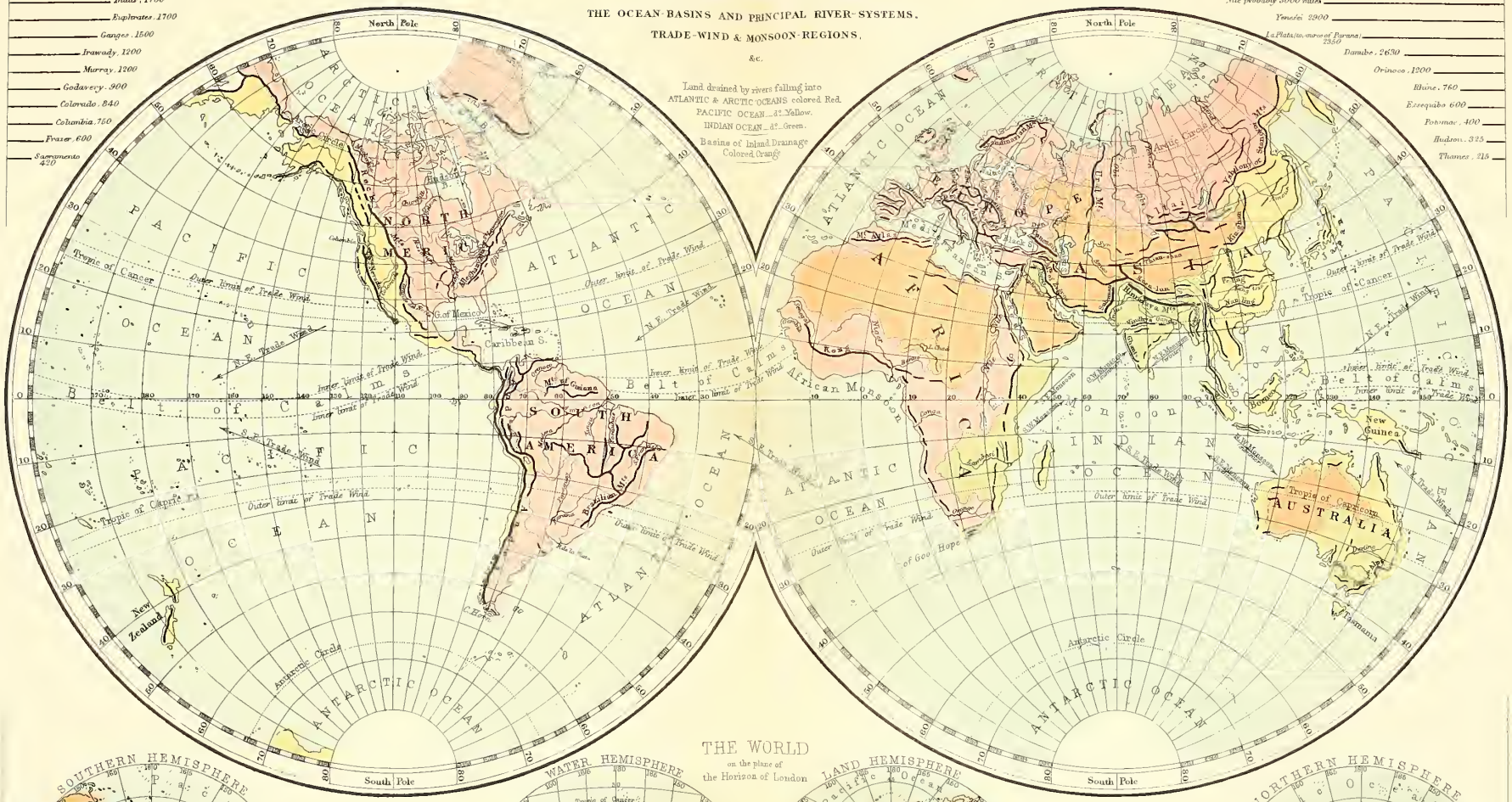

THE WORLD
on the plane of
the Horizon of London

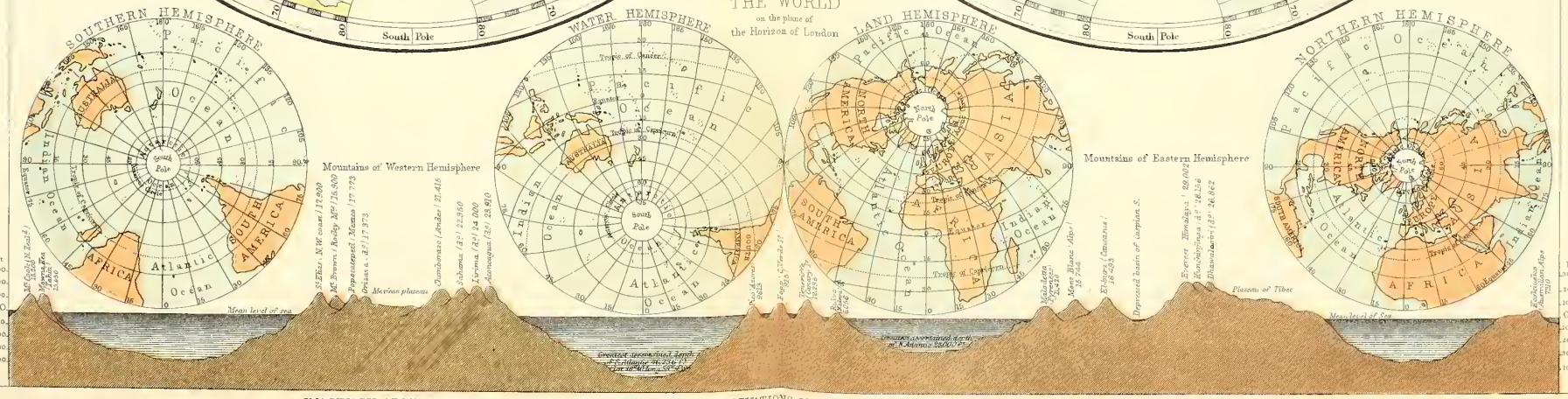

IMAGINARY SECTION, SHOWING COMPARATIVELY THE GREATEST ELEVATIONS OF THE LAND, & THE GREATEST ASCERTAINED DEPRESSION OF THE SEA.

Mod: I.a

World

Currents etc.
Isothermal Lines

2

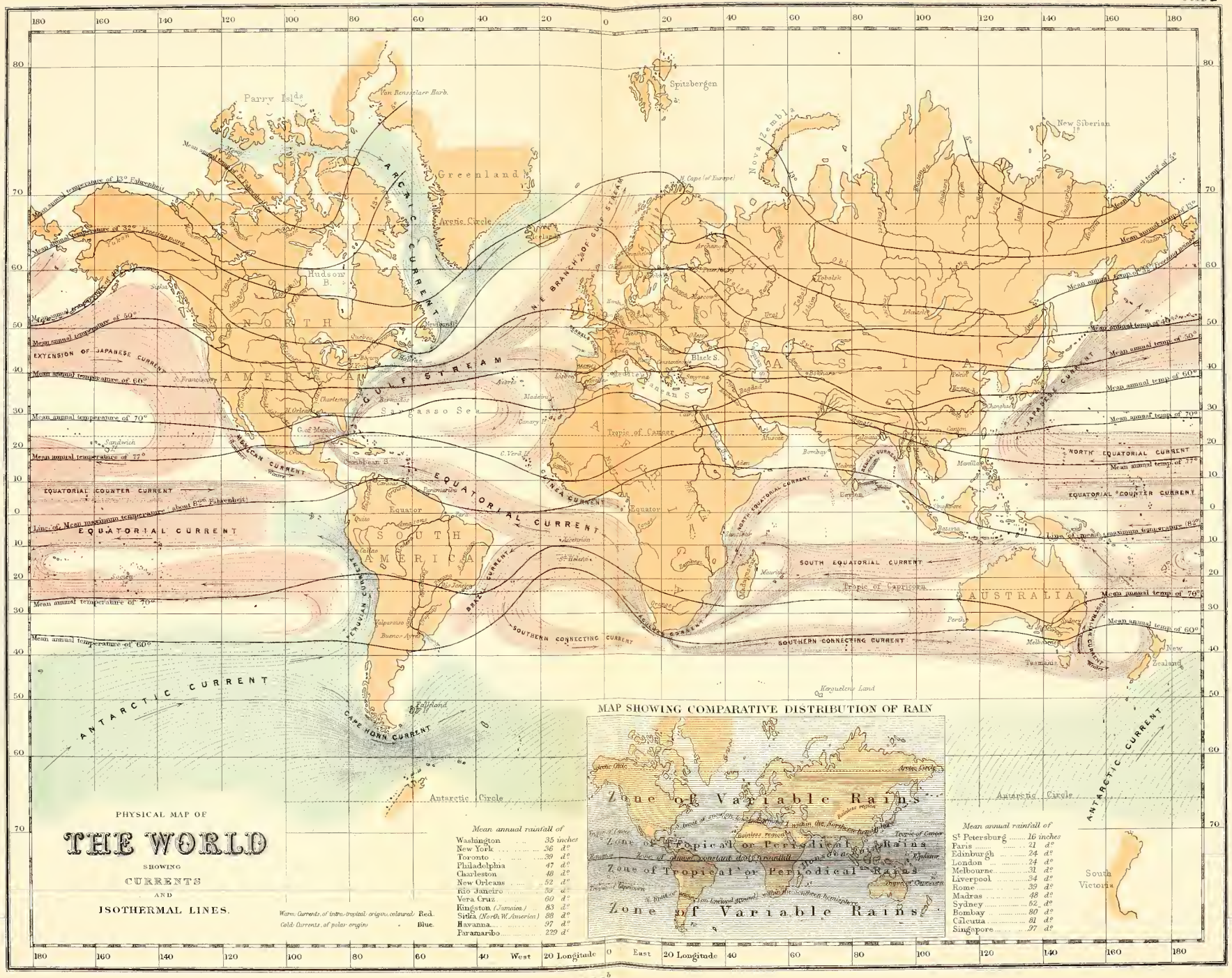
PHYSICAL MAP OF
THE WORLD
SHOWING
CURRENTS
AND
ISOTHERMAL LINES.
Warm Currents, of intra-tropical origin, coloured Red.
Cold Currents, of polar origin " Blue.
Mean annual temperature of 32° Freezing point
Mean annual temperature of 50°
Mean annual temperature of 60°
Mean annual temperature of 70°
Mean annual temperature of 77°
Mean annual temperature of 70°
Mean annual temperature of 60°
Line of Mean maximum temperature (about 86° Fahrenheit)
EQUATORIAL CURRENT
EQUATORIAL COUNTER CURRENT
GULF STREAM
ARCTIC CURRENT
NE BRANCH OF GULF STREAM
EXTENSION OF JAPANESE CURRENT
JAPANESE CURRENT
MEXICAN CURRENT
PERUVIAN CURRENT
BRAZIL CURRENT
GUINEA CURRENT
NORTH EQUATORIAL CURRENT
SOUTH EQUATORIAL CURRENT
NORTH EQUATORIAL CURRENT
SOUTHERN CONNECTING CURRENT
ANTARCTIC CURRENT
CAPE HORN CURRENT
Parry Isl.ds
Greenland
Spitzbergen
Nova Zembla
New Siberian Is.
Arctic Circle
Antarctic Circle
Tropic of Cancer
Tropic of Capricorn
Equator
Sargasso Sea
Black S.
Caspian S.
Hudson B.
G. of Mexico
Falkland Is.
Kerguelen Land
New Zealand
Tasmania
Melbourne
Sydney
Perth
Bombay
Madras
Calcutta
Ceylon
Manilla
Batavia
Singapore
Canton
Shanghai
Yokohama
Tobolsk
Moscow
Lisbon
Madeira
Canary
C. Verd Is.
Azores
Bermudas
Sandwich
Charleston
New Orleans
Havana
Vera Cruz
Kingston
Sitka
Panama
Caracas
Rio Janeiro
Valparaiso
Buenos Ayres
Cape Horn
Ascension
St Helena
Cape of Good Hope
Madagascar
Mauritius
Zanzibar
Aden
Bagdad
Smyrna
Cape of Europe
Iceland
Mean annual temp. of 32°
Mean annual temp. of 50°
Mean annual temp. of 60°
Mean annual temp. of 70°
Mean annual temp. of 77°
Mean annual temp. of 70°
Mean annual temp. of 60°
Line of Mean maximum temperature (86°)
MAP SHOWING COMPARATIVE DISTRIBUTION OF RAIN
Zone of Variable Rains
Zone of Tropical or Periodical Rains
Zone of Tropical or Periodical Rains
Zone of Variable Rains
Arctic Circle
Antarctic Circle
Tropic of Cancer
Tropic of Capricorn
Equator
Mean annual rainfall of
Washington 35 inches
New York 36 d°
Toronto 39 d°
Philadelphia 47 d°
Charleston 48 d°
New Orleans 52 d°
Rio Janeiro 59 d°
Vera Cruz 60 d°
Kingston (Jamaica) 83 d°
Sitka (North W. America) 89 d°
Havanna 97 d°
Paramaribo 229 d°
Mean annual rainfall of
St Petersburg 16 inches
Paris 21 d°
Edinburgh 24 d°
London 24 d°
Melbourne 31 d°
Liverpool 34 d°
Rome 39 d°
Madras 48 d°
Sydney 52 d°
Bombay 80 d°
Calcutta 81 d°
Singapore 97 d°
South Victoria
180 160 140 120 100 80 60 40 West 20 Longitude 0 East 20 Longitude 40 60 80 100 120 140 160 180
80 70 60 50 40 30 20 10 0 10 20 30 40 50 60 70

Currents etc.

Mountains.

WESTERN HEMISPHERE. RIVERS. EASTERN HEMISPHERE.

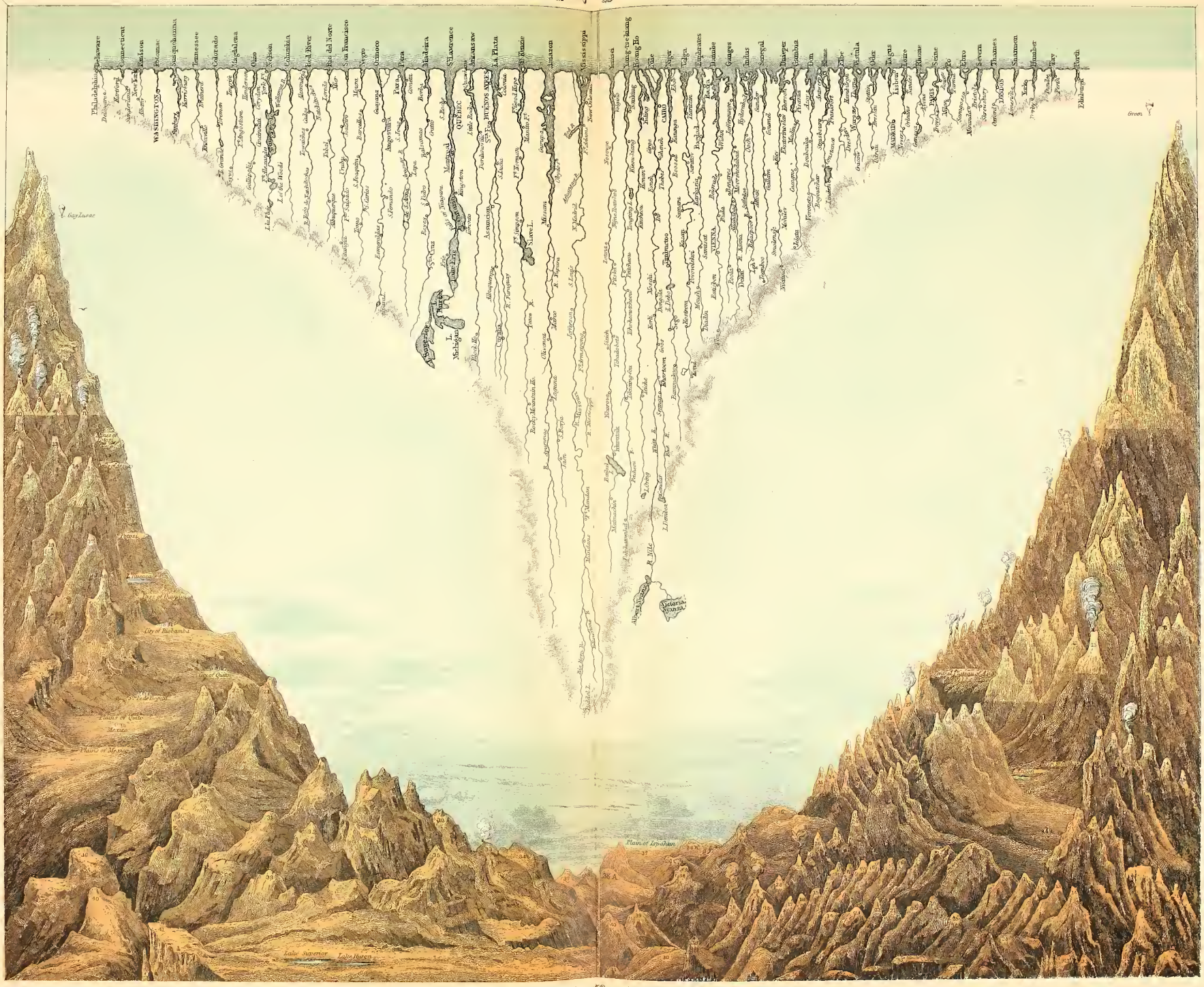

WESTERN HEMISPHERE MOUNTAINS. EASTERN HEMISPHERE

Mountains

Europe

Coll: 4

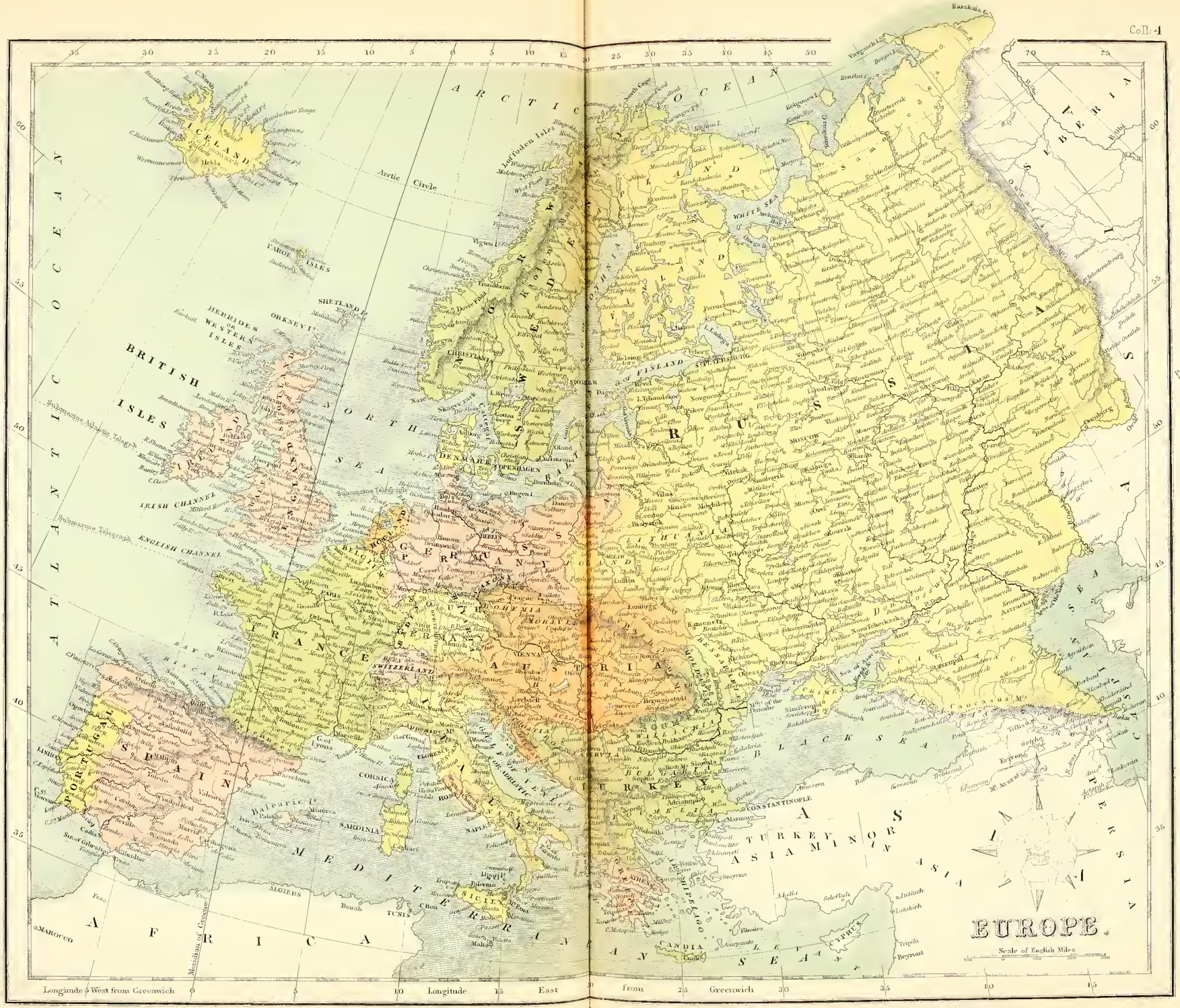
EUROPE.
Scale of English Miles
ARCTIC OCEAN
ATLANTIC OCEAN
MEDITERRANEAN SEA
BLACK SEA
ICELAND
BRITISH ISLES
NORTH SEA
IRELAND
ENGLAND
SCOTLAND
FRANCE
SPAIN
PORTUGAL
GERMANY
AUSTRIA
SWITZERLAND
ITALY
SICILY
SARDINIA
CORSICA
DENMARK
SWEDEN
NORWAY
RUSSIA
POLAND
TURKEY
ASIA MINOR
CONSTANTINOPLE
CRIMEA
CYPRUS
CANDIA
AFRICA
MOROCCO
ALGIERS
TUNIS
SIBERIA
Arctic Circle
Meridian of Greenwich
Longitude 5 West from Greenwich
Longitude 15 East
From Greenwich

Mod 2

Europe

England
&
Wales.

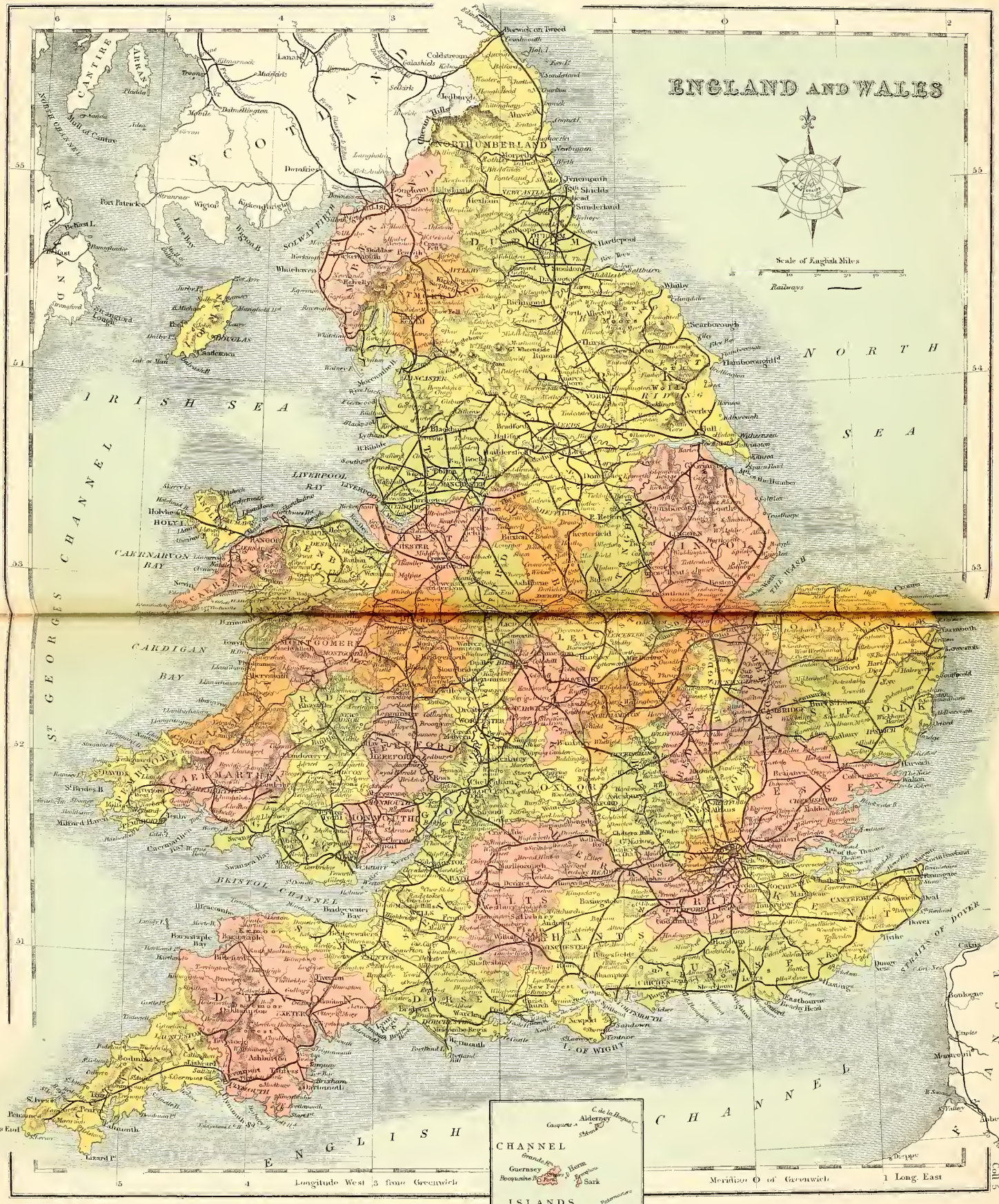
ENGLAND AND WALES
Scale of English Miles
Railways
IRISH SEA
NORTH SEA
ENGLISH CHANNEL
ST GEORGES CHANNEL
BRISTOL CHANNEL
CARDIGAN BAY
CARNARVON BAY
LIVERPOOL BAY
THE WASH
STRAITS OF DOVER
SCOTLAND
IRELAND
NORTHUMBERLAND
CUMBERLAND
WESTMORLAND
DURHAM
YORKSHIRE
LANCASHIRE
CHESHIRE
DERBYSHIRE
NOTTINGHAMSHIRE
LINCOLNSHIRE
RUTLAND
LEICESTERSHIRE
WARWICKSHIRE
STAFFORDSHIRE
SHROPSHIRE
WORCESTERSHIRE
HEREFORDSHIRE
MONMOUTHSHIRE
GLOUCESTERSHIRE
OXFORDSHIRE
BUCKINGHAMSHIRE
BEDFORDSHIRE
HERTFORDSHIRE
ESSEX
NORFOLK
SUFFOLK
CAMBRIDGESHIRE
HUNTINGDONSHIRE
MIDDLESEX
KENT
SURREY
SUSSEX
BERKSHIRE
HAMPSHIRE
WILTSHIRE
DORSETSHIRE
SOMERSETSHIRE
DEVONSHIRE
CORNWALL
WALES
ANGLESEY
CARNARVONSHIRE
DENBIGHSHIRE
FLINTSHIRE
MERIONETHSHIRE
MONTGOMERYSHIRE
CARDIGANSHIRE
PEMBROKESHIRE
CARMARTHENSHIRE
BRECKNOCKSHIRE
RADNORSHIRE
GLAMORGANSHIRE
ISLE OF WIGHT
CHANNEL ISLANDS
Alderney
Guernsey
Herm
Sark
Jersey
Longitude West 3 from Greenwich
Meridian 0 of Greenwich
1 Long. East

England
&
Wales

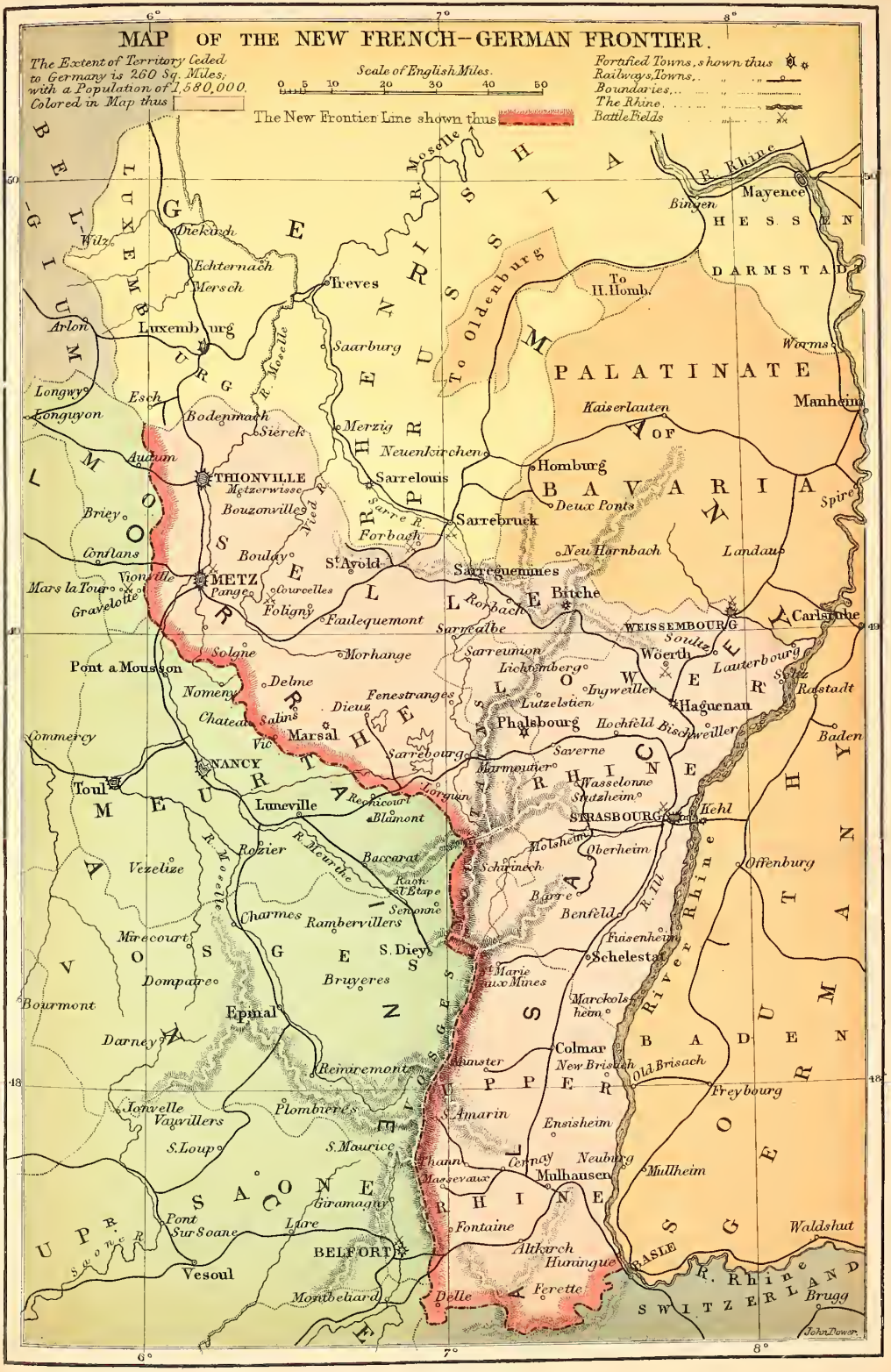
MAP OF THE NEW FRENCH-GERMAN FRONTIER.
The Extent of Territory Ceded to Germany is 260 Sq. Miles, with a Population of 1,580,000. Colored in Map thus
Scale of English Miles.
0 5 10 20 30 40 50
The New Frontier Line shown thus
Fortified Towns, shown thus
Railways, Towns,
Boundaries,
The Rhine,
Battle Fields
BELGIUM
LUXEMBURG
PRUSSIA
RHENISH PRUSSIA
HESSEN DARMSTADT
PALATINATE
BAVARIA
LORRAINE
ALSACE
BADEN
SWITZERLAND
Mayence
Bingen
Wiltz
Diekirch
Echternach
Mersch
Treves
Arlon
Luxembourg
Saarburg
To Oldenburg
To H. Homb.
Worms
Longwy
Longuyon
Esch
Bodenmach
Sierck
Merzig
Kaiserlauten
Manheim
Audun
THIONVILLE
Metzerwisse
Neunkirchen
Homburg
Briey
Bouzonville
Sarrelouis
Deux Ponts
Spire
Sarrebruck
Forbach
Conflans
Boulay
St Avold
Neu Hornbach
Landau
Mars la Tour
Vionville
METZ
Pange
Courcelles
Sarreguemines
Gravelotte
Foligny
Faulequemont
Bitche
Carlsruhe
Sarralbe
WEISSEMBOURG
Solaine
Morhange
Sarreunion
Soulz
Pont a Mousson
Delme
Lichtemberg
Wœrth
Lauterbourg
Nomeny
Fenestranges
Lutzelstien
Ingweiller
Rastadt
Chateau Salins
Dieuze
Haguenau
Commercy
Vic
Marsal
Phalsbourg
Hochfeld
Bischweiller
Baden
Sarrebourg
Saverne
NANCY
Toul
Marmoutier
Wasselonne
Lorquin
Rechicourt
Blâmont
Luneville
Molsheim
STRASBOURG
Kehl
Rozier
Baccarat
Oberheim
Vezelize
Schirmeck
Offenburg
Raon l'Etape
Barr
Charmes
Senonne
Rambervillers
Benfeld
Marecourt
S. Dieu
Fraisenheim
Schelestat
Dompaire
Bruyeres
Ste Marie aux Mines
Bourmont
Epinal
Marckolsheim
Darney
Colmar
Reimremont
Kaimster
New Brisach
Old Brisach
Freybourg
Jonvelle
Plombieres
S. Amarin
Vaivillers
Ensisheim
S. Loup
S. Maurice
Thann
Cernay
Neuburg
Mulhausen
Mullheim
Masseyaux
Gramagny
Pont Sur Soane
Lure
Fontaine
Waldshut
BELFORT
Altkirch
Huningue
BASLE
Vesoul
Delle
Ferette
Montbeliard
Brugg
Rhine
Moselle
Meurthe
Saône
Sarre
Nied
Seille
Ill
John Power

New French-German Frontier

Scotland

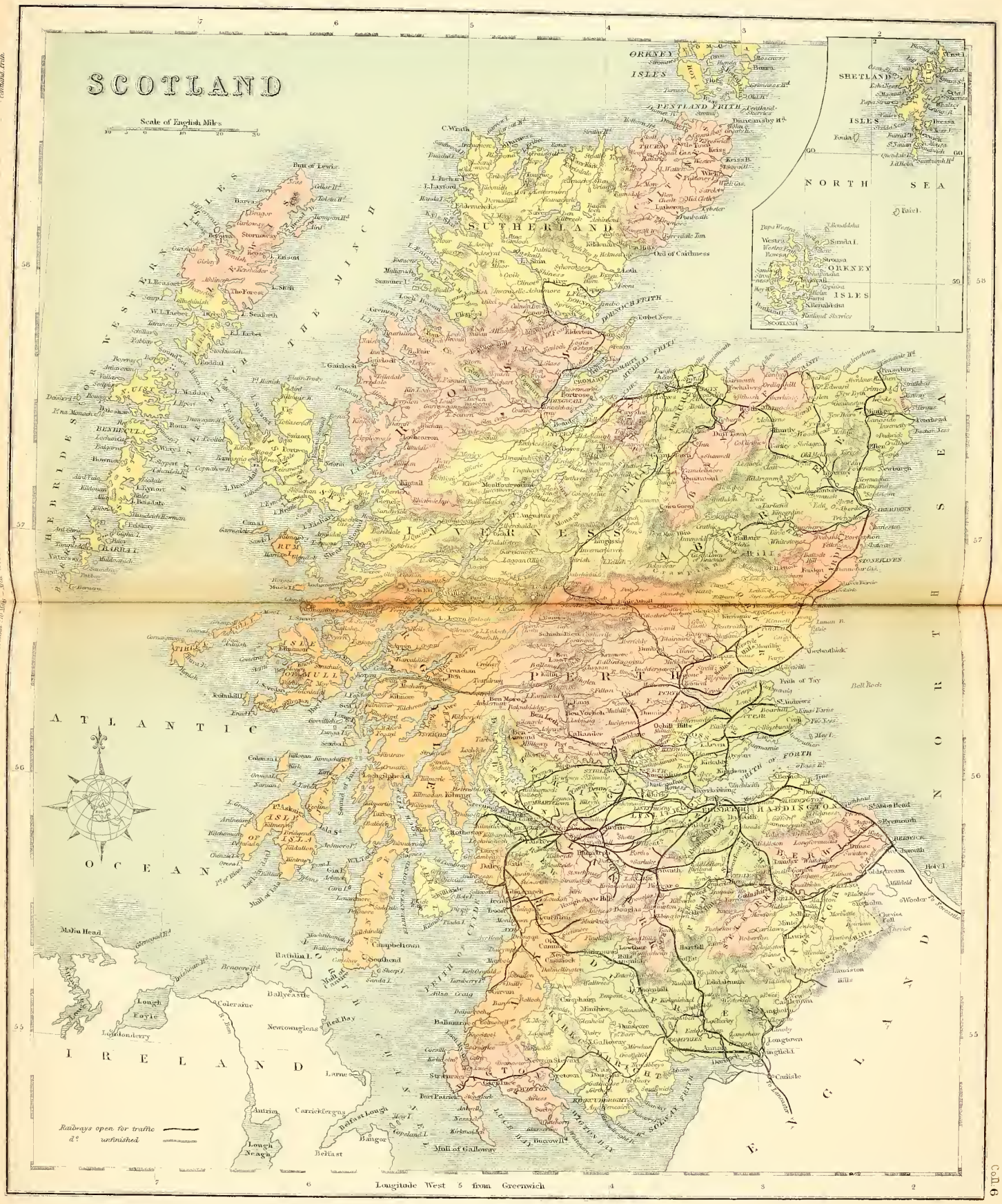

Mod: 4

Berwick on Tweed

Cockburnspath

Selkirk

Lot Wight

(Compilation Copyright) Edinburgh & London

Scale 1 inch = 10 miles

Engraved by W. Hughes

Col. 6

Scotland

Ireland.

IRELAND.
Scale of English Miles.
Railways open for traffic
Longitude West 8 from Greenwich
Comparative length of England & Ireland
Berwick on Tweed
Mull of Cantire
Malin Head
Cape Clear
Isle of Wight
Coll. 7
Mod. 5

Ireland

France

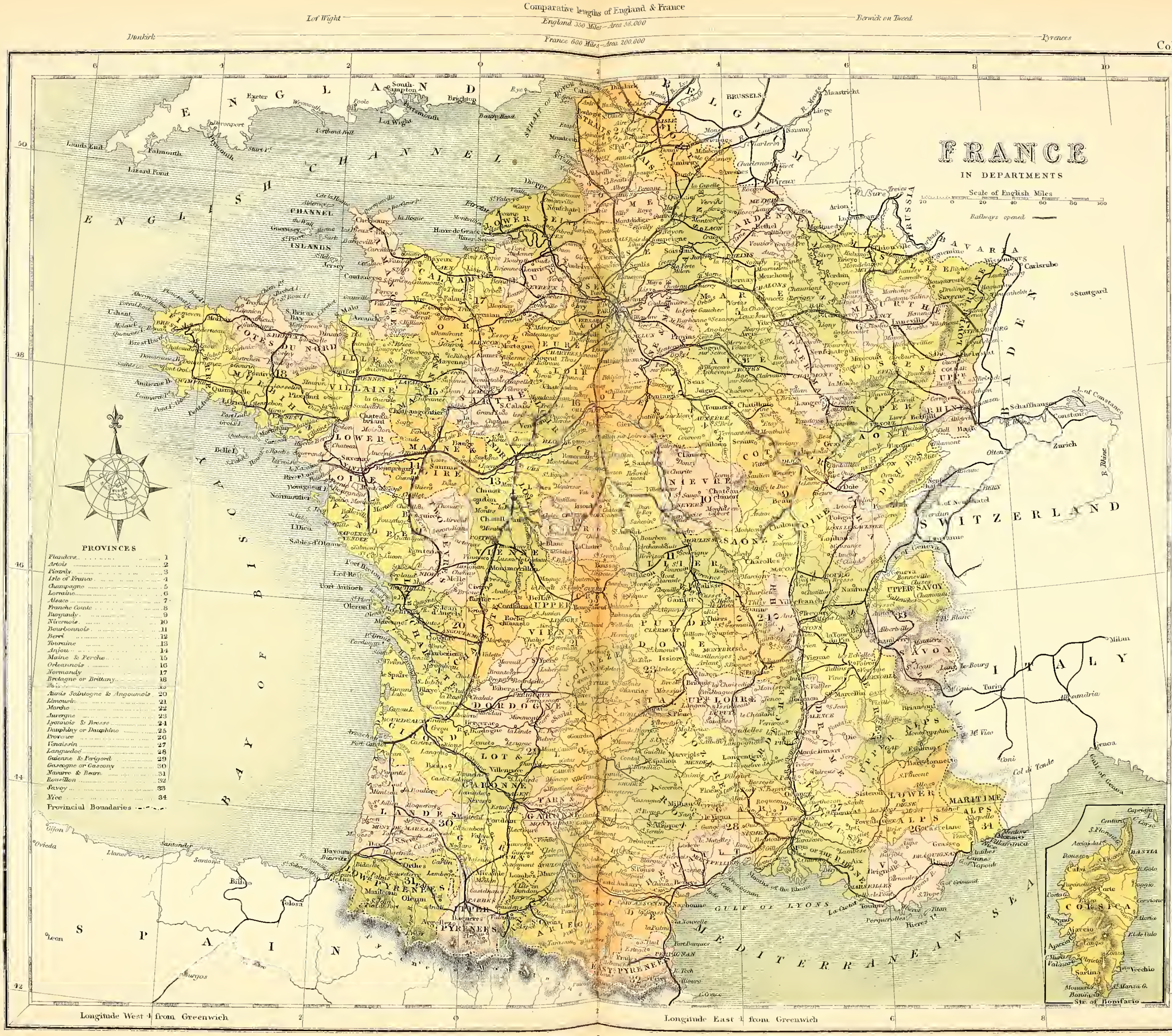
Comparative lengths of England & France
Lof Wight
Berwick on Tweed
England 350 Miles – Area 58,000
Dunkirk
Pyrenees
France 600 Miles – Area 200,000
FRANCE
IN DEPARTMENTS
Scale of English Miles
Railways opened
ENGLISH CHANNEL
BAY OF BISCAY
MEDITERRANEAN SEA
GULF OF LYONS
ENGLAND
BELGIUM
SWITZERLAND
ITALY
SPAIN
BAVARIA
BADEN
PRUSSIA
CHANNEL ISLANDS
CORSICA
PROVINCES
Flanders 1
Artois 2
Picardy 3
Isle of France 4
Champagne 5
Lorraine 6
Alsace 7
Franche Comte 8
Burgundy 9
Nivernois 10
Bourbonnois 11
Berri 12
Touraine 13
Anjou 14
Maine & Perche 15
Orleannois 16
Normandy 17
Bretagne or Brittany 18
Aunis Saintogne & Angoumois 20
Limousin 21
Marche 22
Auvergne 23
Lyonnois & Bresse 24
Dauphiny or Dauphine 25
Provence 26
Venaissin 27
Languedoc 28
Guienne & Perigord 29
Gascogne or Gascony 30
Navarre & Bearn 31
Rousillon 32
Savoy 33
Nice 34
Provincial Boundaries
Longitude West from Greenwich
Longitude East from Greenwich

France

Germany.

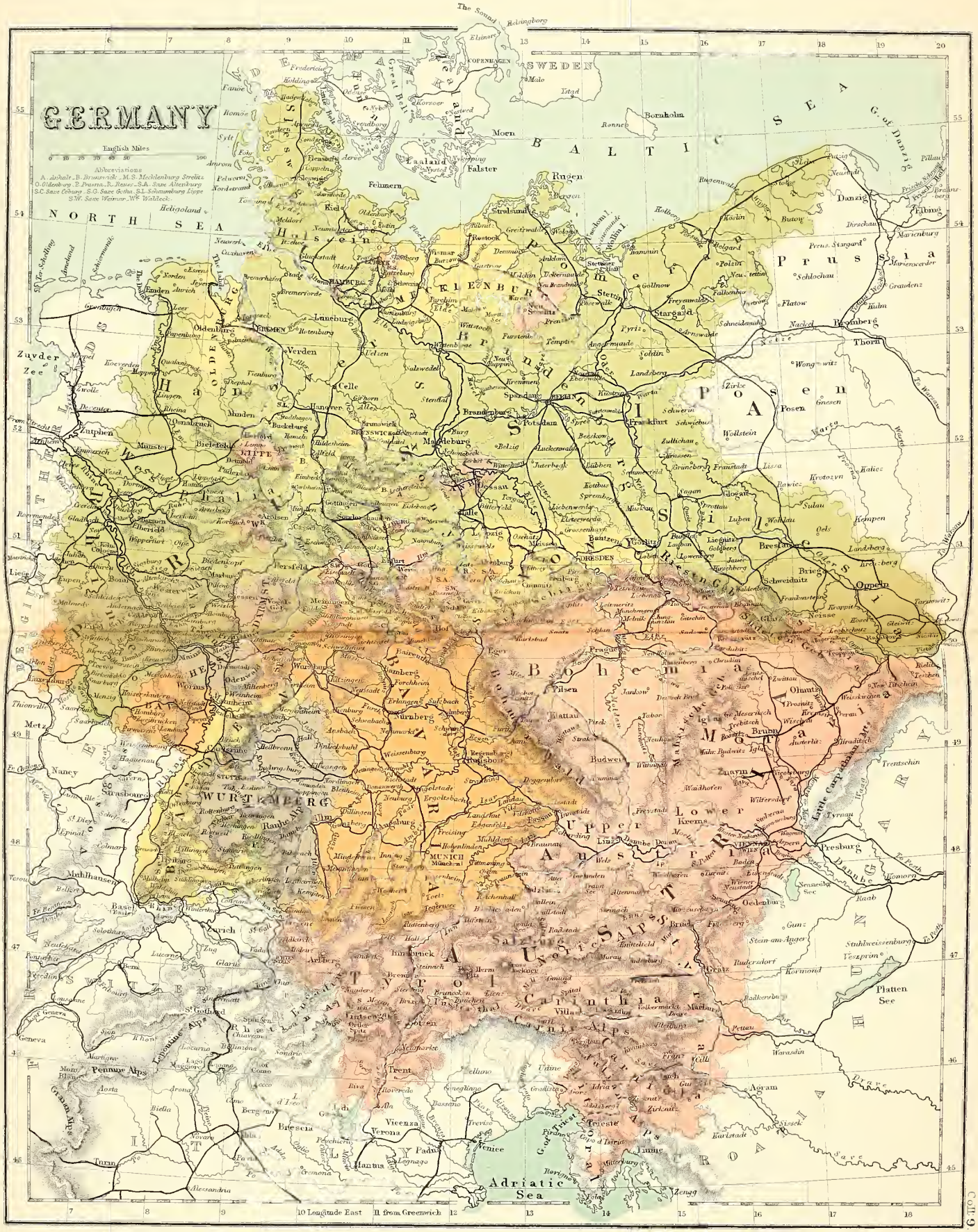
GERMANY
English Miles
0 10 20 30 40 50 100
Abbreviations
A. Anhalt. B. Brunswick. M.S. Mecklenburg Strelitz
O. Oldenburg. P. Prussia. R. Reuss. S.A. Saxe Altenburg
S.C. Saxe Coburg. S.G. Saxe Gotha. S.L. Schaumburg Lippe
S.W. Saxe Weimar. W.R. Waldeck.
The Sound
Helsingborg
COPENHAGEN
SWEDEN
BALTIC SEA
G. of Danzig
NORTH SEA
Heligoland
Zuyder Zee
Prussia
Posen
Silesia
Pomerania
Brandenburg
Saxony
Hanover
Westphalia
Hesse
Bavaria
Wurtemberg
Baden
Bohemia
Moravia
Lower Austria
Upper Austria
Salzburg
Styria
Carinthia
Carniola
Tyrol
Hungary
Croatia
Adriatic Sea
Platten See
Pennine Alps
Longitude East
from Greenwich

Mod. 16.

Coll. 9

Germany.

Prussia—

Comparative lengths of England & Prussia

England 350 Miles - Area 58.000

Prussia 700 Miles - Area 105.000

Mod9

Prussian.

Austria—

Comparative lengths of England & Austria

England 350 Miles - Area 58,000

Austria 740 Miles - Area 250,000

Lof Wight — Mantua — Berwick on Tweed — Tchernowitz

Coll. R.

Mod. 18

Austria—

Russia in Europe.
&
Poland

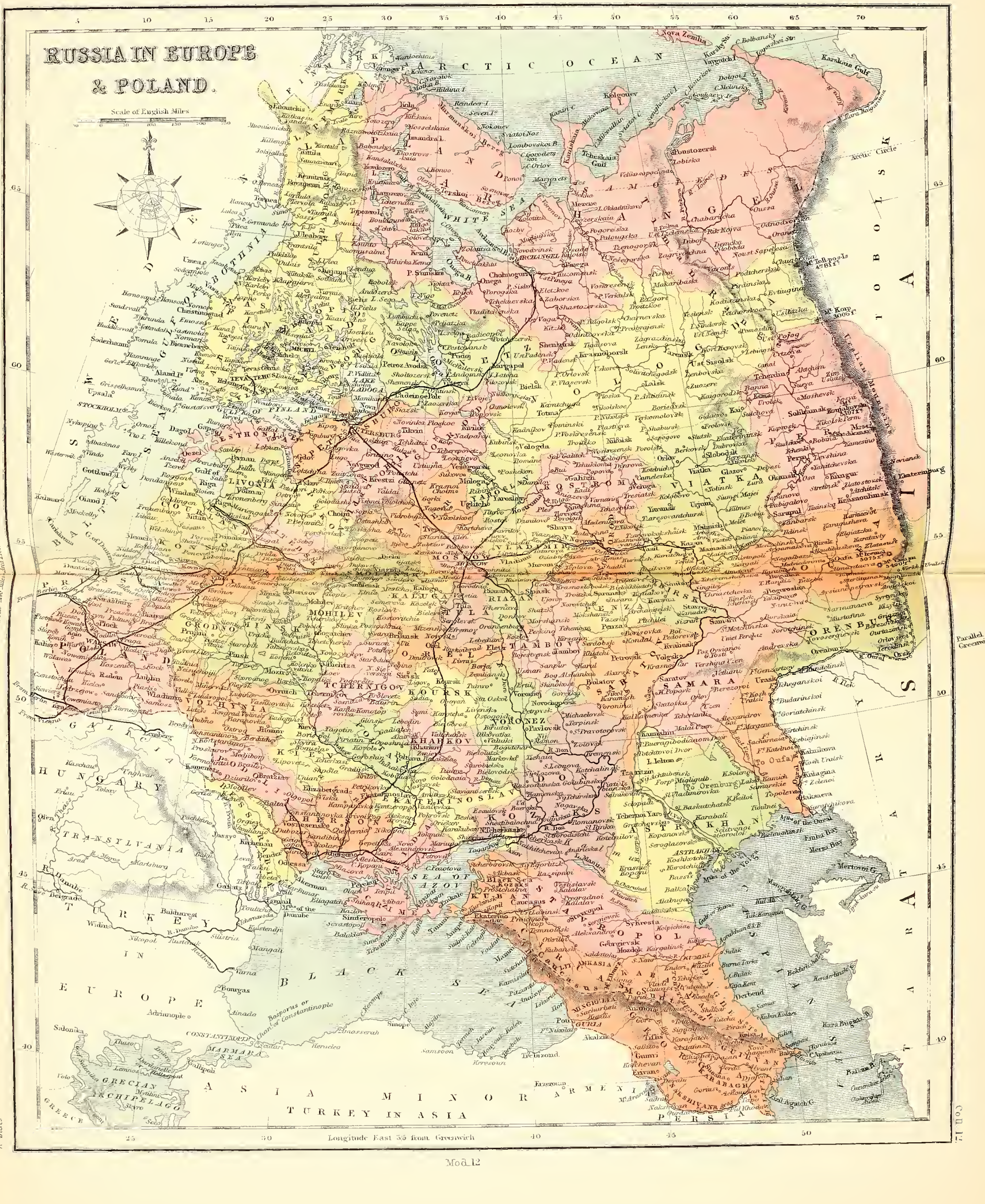

Mod 12

Coll. 12.

Russia in Europe
&
Poland

Italy

ITALY
Scale of English Miles
0 10 20 30 40 50 100 Miles
Railways
SWITZERLAND
AUSTRIA
FRANCE
DALMATIA
ADRIATIC SEA
MEDITERRANEAN SEA
LIGURIAN SEA
TYRRHENIAN SEA
CORSICA
SARDINIA
SICILY
LIPARI ISLANDS
MALTA
AFRICA
Gulf of Venice
GULF OF GENOA
GULF OF SPEZZIA
G. OF GAETA
GULF OF NAPLES
G. OF SALERNO
G. OF POLICASTRO
GULF OF TARANTO
G. OF SQUILLACE
Gulf of Gioja
Gulf of Euphemia
STR. OF MESSINA
STRAIT OF BONIFACIO
G. of Palma
G. of Cagliari
G. of Asinara
G. of Orbetello
G. of Castel a Mare
G. di Gallo
G. of Palermo
G. of Manfredonia
Longitude East 12 from Greenwich
Printed in Colors by Marcus Ward & Co. London & Belfast.

Coll. 13

Italy.

Sweden
&
Norway.

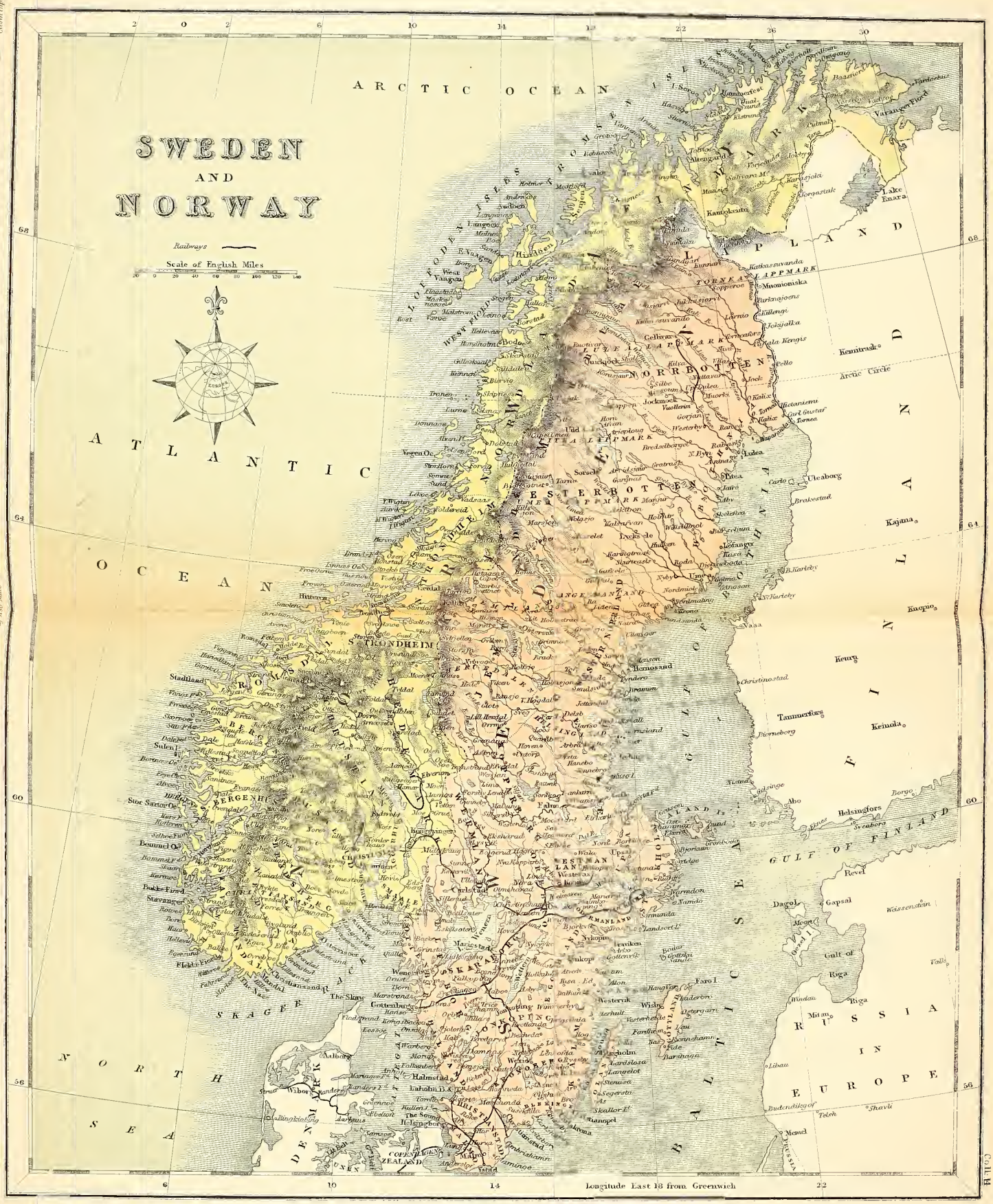

Comparative lengths of England and Sweden & Norway
England 320 Miles — Area 38,000
Sweden & Norway 949 Miles — Area 323,000

Mod: II

Sweden &
Norway.

Denmark
&
Schl. Holstein.

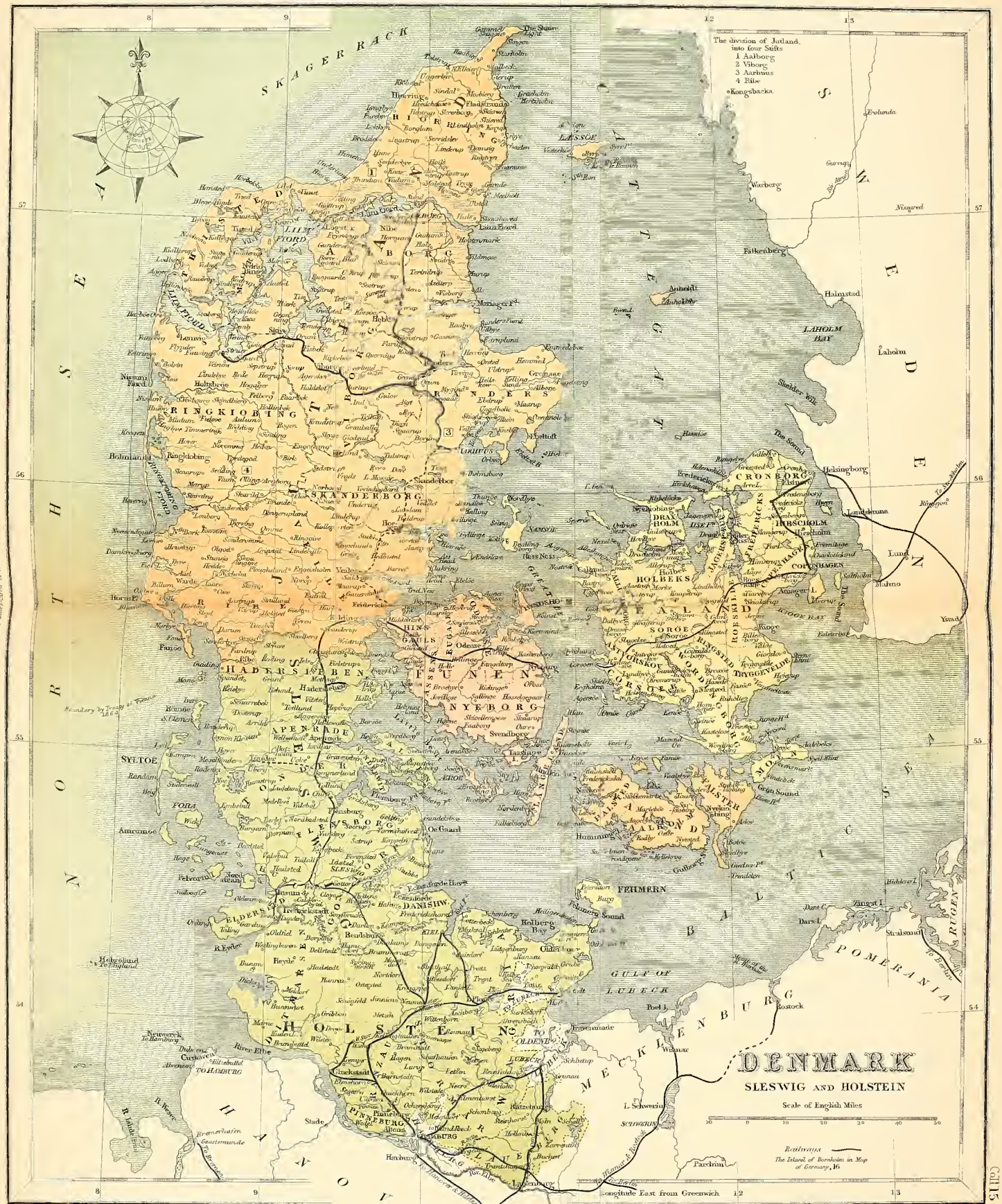

Comparative lengths of England & Denmark
England, 350 Miles from 58 000
Denmark, 200 Miles from 14 472

Berwick on Tweed
The Skerries
Lowestoft
Isle of Wight

Denmark.
Schl. & Holstein.

Netherlands
+
Holland

THE
NETHERLANDS
OR
HOLLAND
Railways already open
Scale of English Miles
Longitude East from Greenwich
South Sea
ZUYDER ZEE
AMSTERDAM
UTRECHT
GELDERLAND
NORTH HOLLAND
SOUTH HOLLAND
NORTH BRABANT
BELGIUM
PRUSSIA
The Dollart

Mod 8

Netherlands
&
Holland.

Belgium.

Comparative lengths of Wales & Belgium

Wales 140 Miles - Area 8000

Belgium 200 Miles - Area 10,000

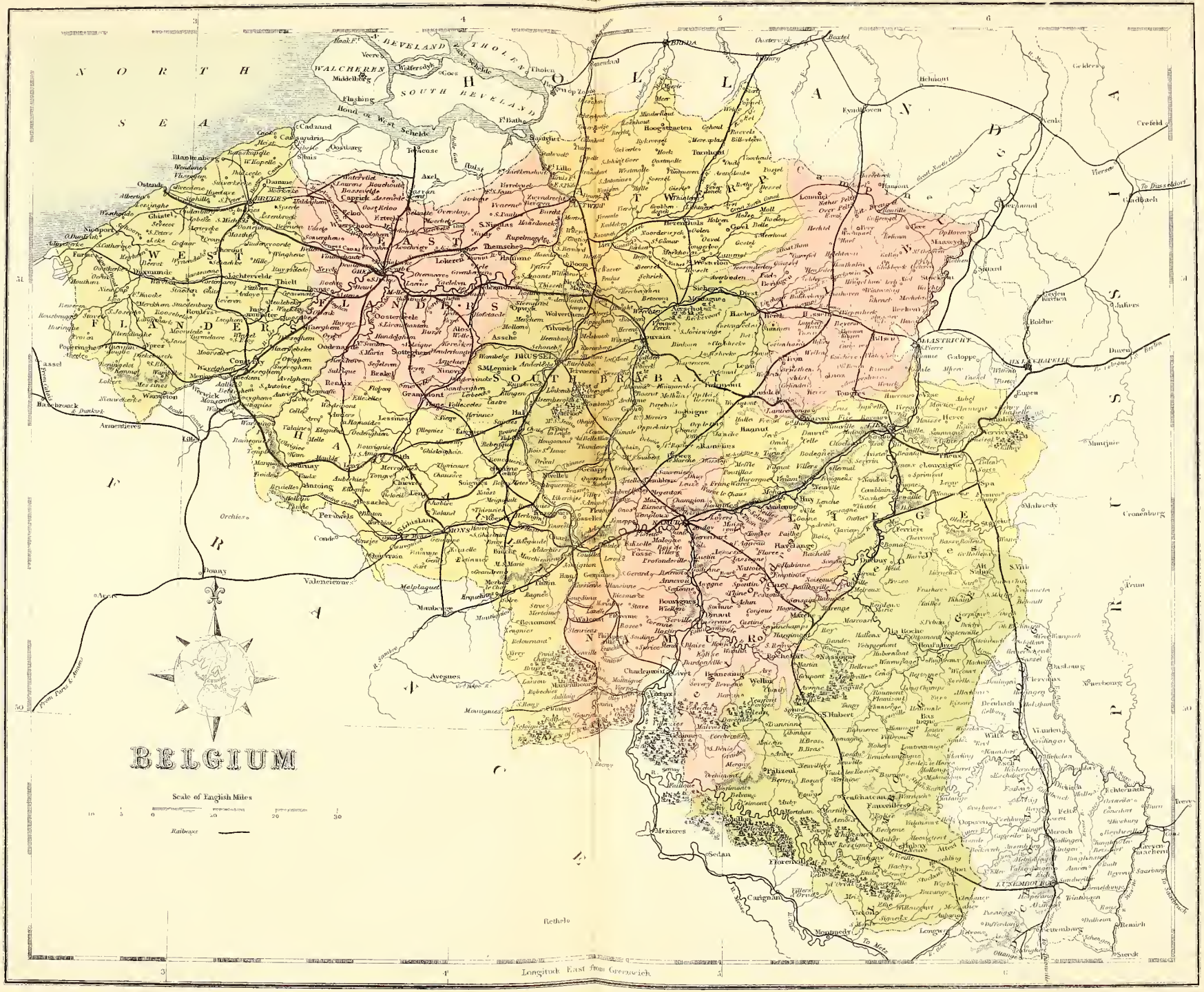

Belgium.

Switzerland

Comparative lengths of Wales & Switzerland
Cardiff St. Asaph
Geneva Sta. Maria
Wales 130 Miles - Area 8000
Switzerland 210 Miles - Area 16,000

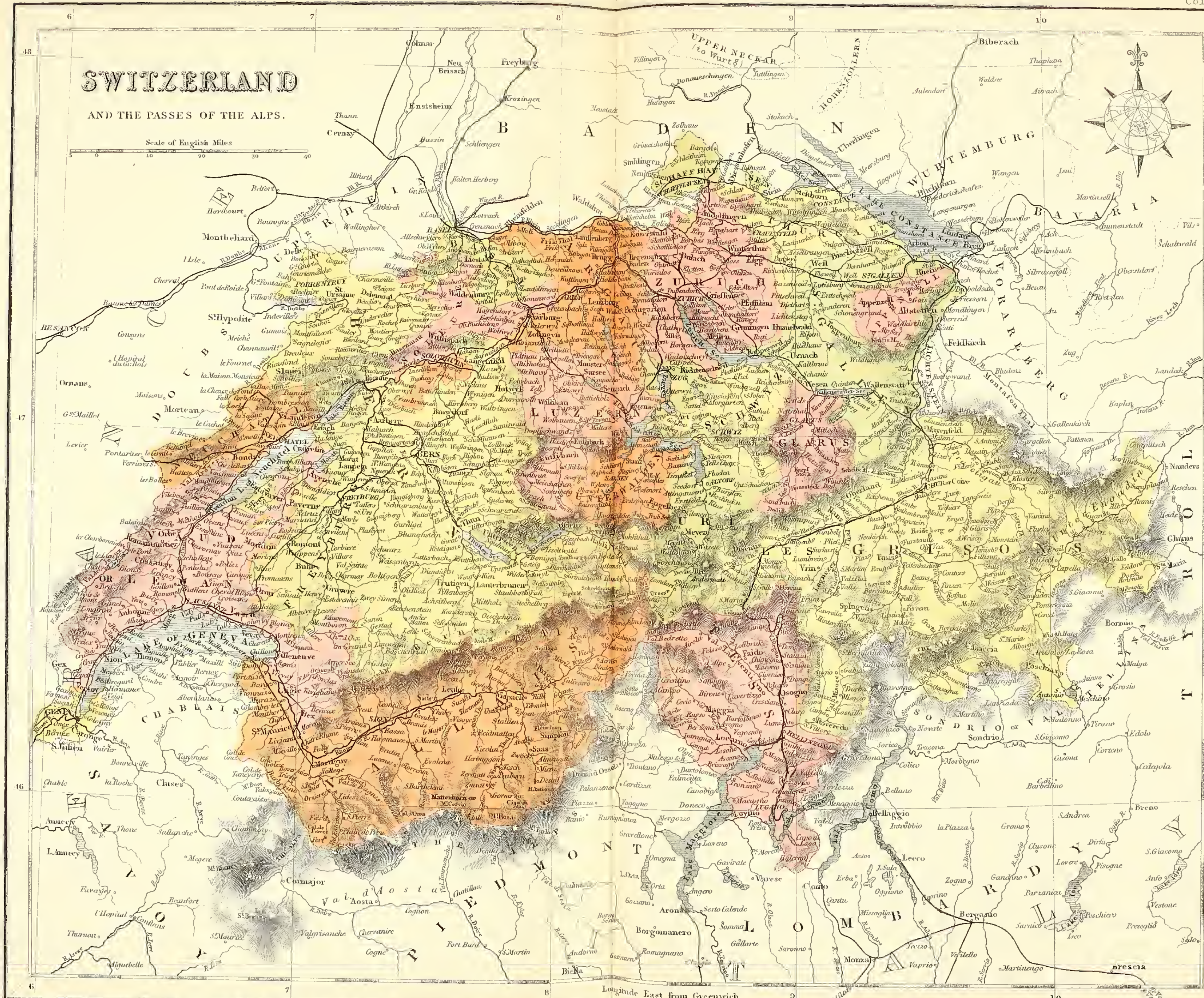

Switzerland.

Spain v.
Portugal.

Comparative lengths of England and Spain & Portugal

England 350 Miles_ Area 58,000

Spain & Portugal 715 Miles_ Area 137,580

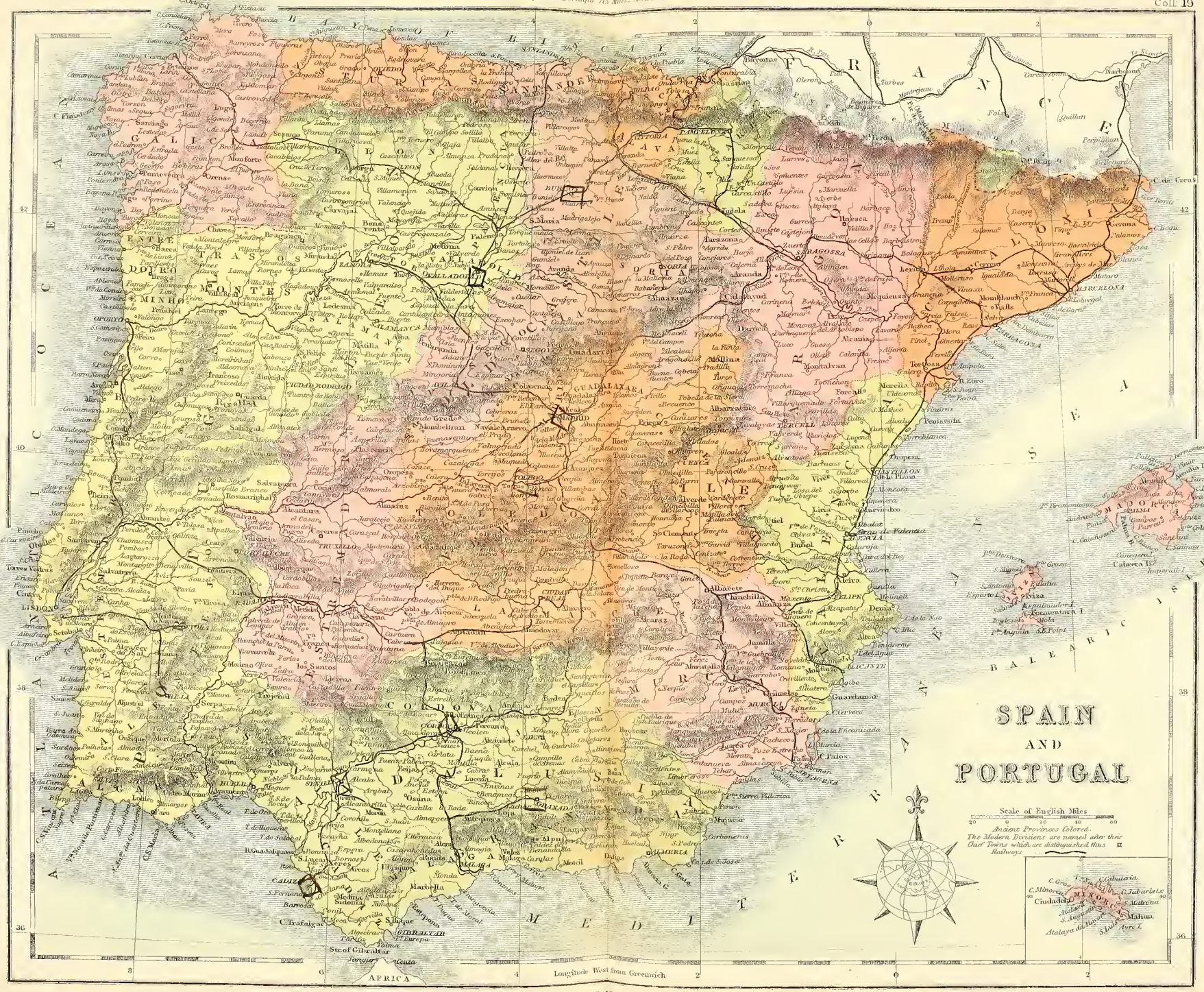

Coll: 19

Mod 15

Spain
&
Portugal.

Turkey
in
Europe.

Comparative lengths of England & Turkey in Europe

England 350 Miles - Area 58,000

Turkey in Europe 740 Miles - Area 175,000

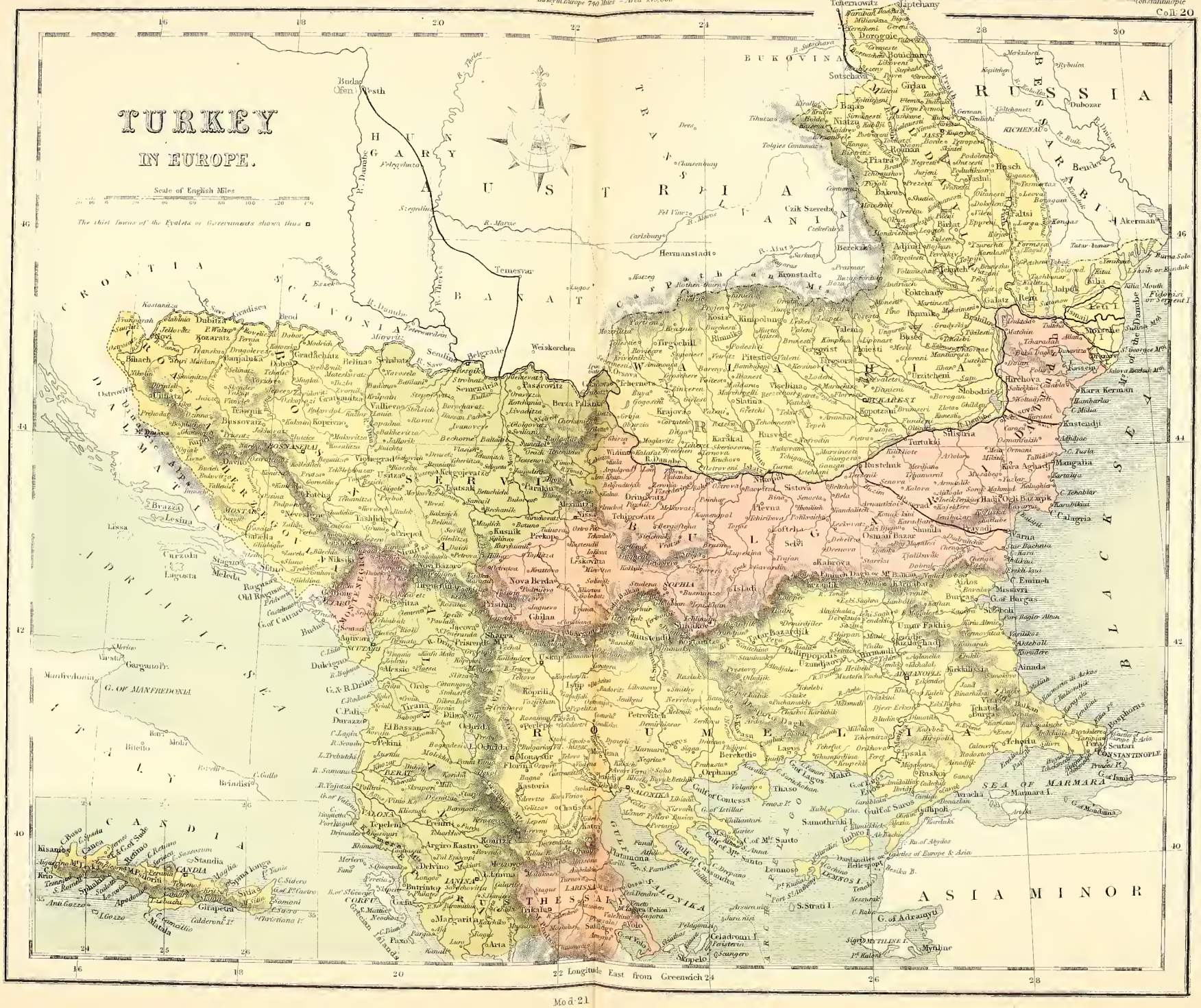

Turkey
in
Europe.—

Greece
Ionian Is.

Comparative lengths of England & Greece

England 350 Miles — Area 58.000

Greece 200 Miles — Area 20 000

Coll: 21

Mod. 13

Greece —
Ionians.

Asia

ASIA.
Comparative lengths of Europe & Asia
Scale of English Miles
ARCTIC OCEAN
RUSSIAN EMPIRE
EUROPE
RUSSIA IN EUROPE
MEDITERRANEAN SEA
BLACK SEA
TURKEY
PERSIA
ARABIA
TURKESTAN
KHIVA
BOKHARA
KHORASSAN
AFGHANISTAN
BELOOCHISTAN
MONGOLIA
MANCHURIA
CHINESE EMPIRE
THIBET
CHINA
BRITISH INDIA
KAMTCHATKA
SEA OF OKHOTSK
SEA OF JAPAN
YELLOW SEA
JAPAN
NORTH PACIFIC OCEAN
ARABIAN SEA
BAY OF BENGAL
SIAM
ANAM
PHILIPPINE ISLANDS
CHINESE SEA
BORNEO
CELEBES SEA
JAVA SEA
PAPUA OR NEW GUINEA
ORIENTAL ARCHIPELAGO
INDIAN OCEAN
AFRICA
EGYPT
ABESSINIA
Equator or Equinoctial Line
Tropic of Cancer
Longitude East 90 from Greenwich
Parallel of Greenwich

Asia

India

INDIA.
Scale of English Miles
0 50 100 200 300
Railways
Bengal Presidency .. Colored
Madras
Bombay
Independant States
Longitude East from Greenwich
CABOOL
AFGHANISTAN
BELOOCHISTAN
PUNJAB
CASHMERE
THIBET
CHINA
NEPAUL
BHOTAN
ASSAM
RAJPOOTANA
MARWAR
MALWAH
GUJERAT
Cutch
SINDE
BUNDELCUND
Central Provinces
DECCAN
NIZAMS DOMINIONS
MYSORE
ORISSA
Circars
Coromandel
BURMAH
BRITISH BURMAH
PEGU
Tipperah
CEYLON
INDIAN OCEAN
BAY OF BENGAL
Laccadives
Isthmus of Krah
Malay Peninsula
MALAY PENINSULA
SUMATRA
MALACCA STRAIT
Singapore
Peshawur
Lahore
Moultan
DELHI
Agra
Lucknow
Cawnpoor
Allahabad
Benares
Patna
CALCUTTA
Ahmedabad
Baroda
Surat
BOMBAY
Poonah
Hydrabad
Bangalore
MADRAS
Pondicherry
Seringapatam
Mangalore
Cochin
C. Comorin
Colombo
Kandy
Trincomale
Pt de Galle
Lassa
Mandelay
Rangoon
Moulmein
Yuthia or Siam
Bankok

India

Afghanistan
Beloochistan.

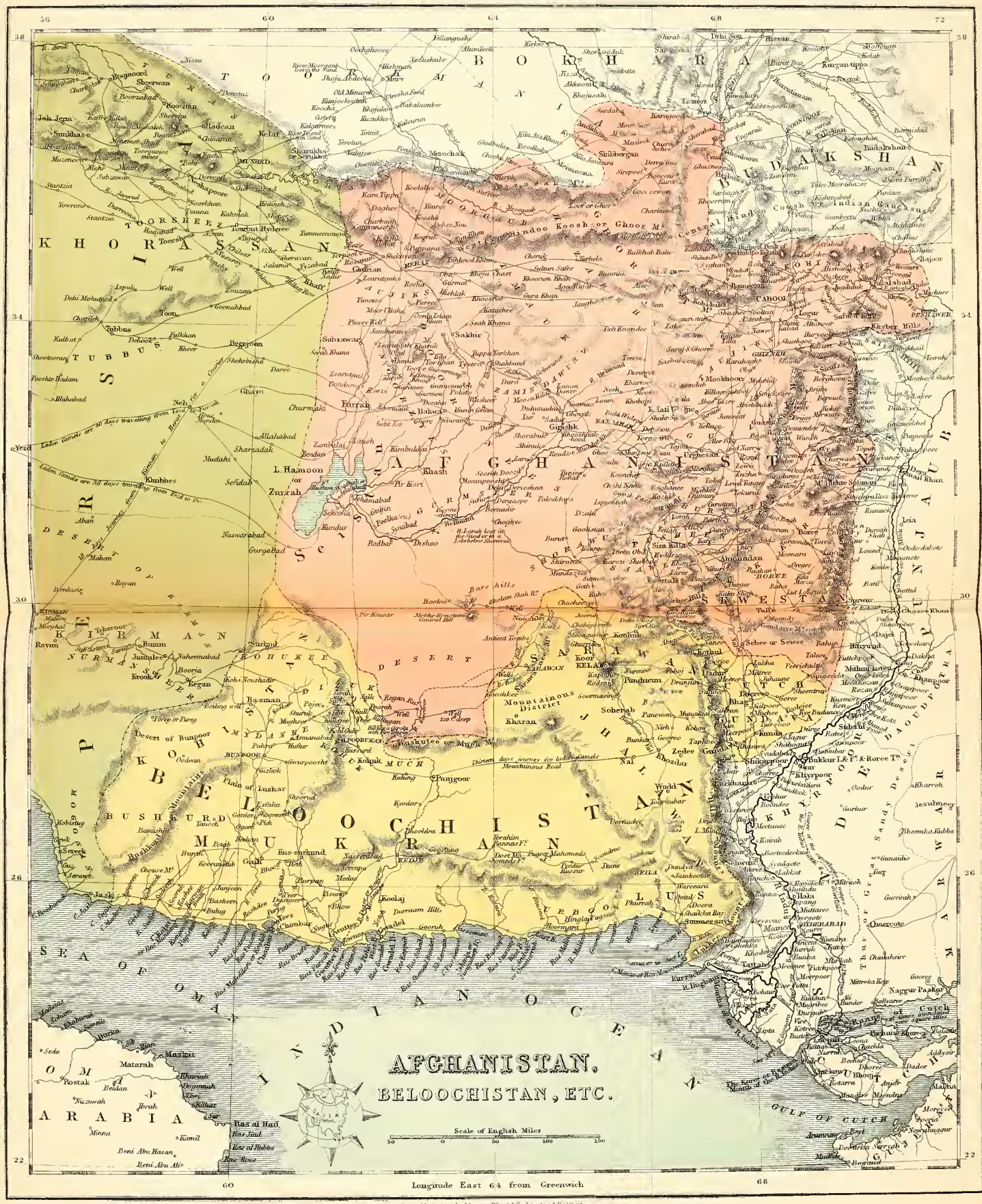

Printed in Colors by Marcus Ward & Co. London & Belfast
Mod 35

Afaghanistan
Belochistan

China.

Mod 26

Coll 25

China

Turkey in Asia.

Dardanelles | Lof Wight | Comparative lengths of England and Turkey in Asia | Berwick on Tweed | Persian Gulf

England 350 Miles - Area 58.000

Turkey 1340 Miles - Area 500.000

Coll: 26.

Mod:30

Turkey in Asia

Africa

Comparative lengths of Europe & Africa

Europe 3,500 Miles – Area 3,774,000

Africa 4100 Miles – Area 11,750,000

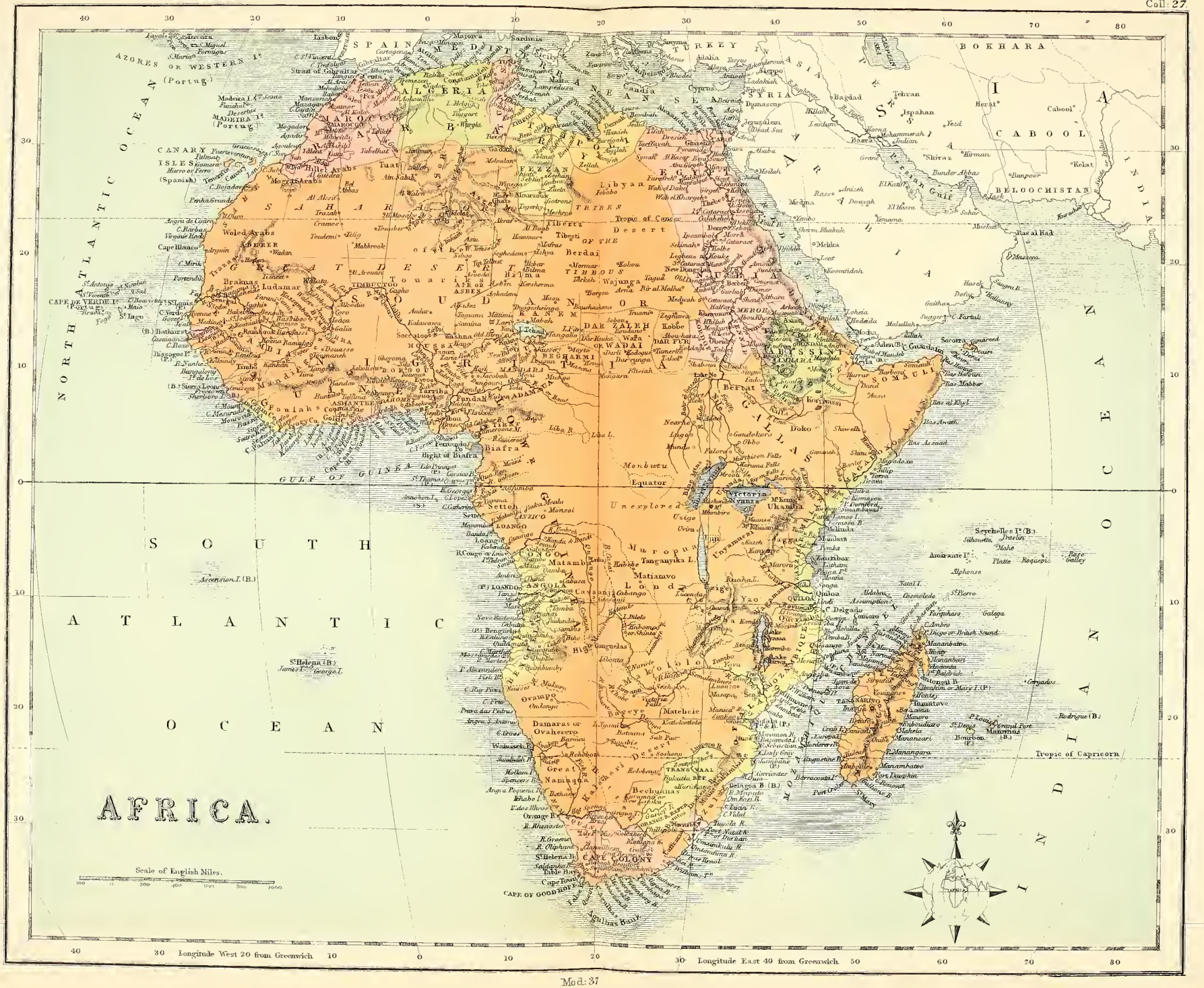

Coll: 27

Mod: 37

Africa—

Egypt—Nubia—
Abyssinia—

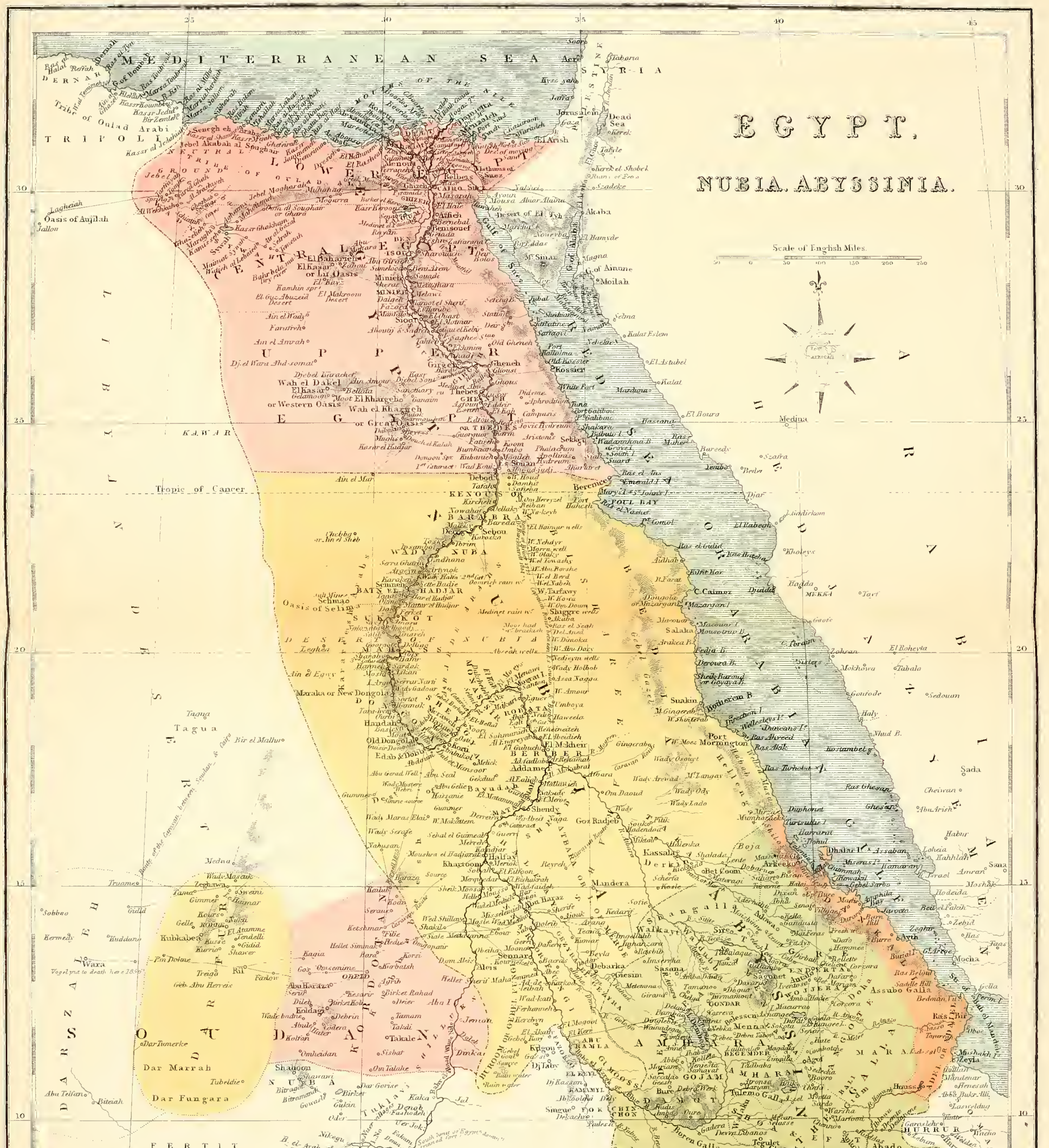

Coll 28

Mod 39

Egypt. Nubia.
Abyssinia

Cape Colony
Natal.

Comparative lengths of England and Cape Colony

Isle of Wight — Berwick on Tweed

England 330 Miles — Area 58,000

Kousie River — Buffalo River

Cape Colony 670 Miles — Area 130,000

Cape Colony
Natal

No. America

NORTH AMERICA
Scale of English Miles.
0 100 200 400 600 800 1000
Longitude West 90 from Greenwich
120
110
100
90
80
Mod: 43.
Col: 30.
ARCTIC OCEAN
GREENLAND
Baffin B.
Hudson B.
Hudson Str.
Davis Str.
Fox Land
Cockburn I.
Melville Sd.
Parry Is.
Victoria Land
Great Bear
Great Slave
Athabasca
Winnipeg
Superior
Michigan
Huron
Erie
Ontario
Chesapeake B.
Pacific Ocean
Gulf of California
Lower California
Mexico
Gulf of Mexico
Florida
Bahama Is.
Cuba
Jamaica
Caribbean Sea
Gulf of Campeachy
Gulf of Honduras
Honduras
Nicaragua
Costa Rica
Panama
Central America
Atlantic Ocean
Alaska Peninsula
Vancouver I.
Victoria
San Francisco
Mexico
Guadalajara
Vera Cruz
Tampico
Mobile
New Orleans
Charleston
Wilmington
Washington
Philadelphia
New York
Boston
Halifax
Quebec
Montreal
Ottawa
Toronto
Chicago
Detroit
Cleveland
Pittsburg
Cincinnati
Louisville
Nashville
Memphis
St. Louis
Denver
Santa Fe
Salt L.
Cheyenne
Omaha
Dubuque
Galveston
Havana
Merida
Tropic of Cancer

No. America

Canada - Prince
Edw. Island

Comparative lengths of England & Canada &c.

England 350 Miles — Area 32,000

Canada &c. 1200 Miles — Area 341,617

Coll. 31

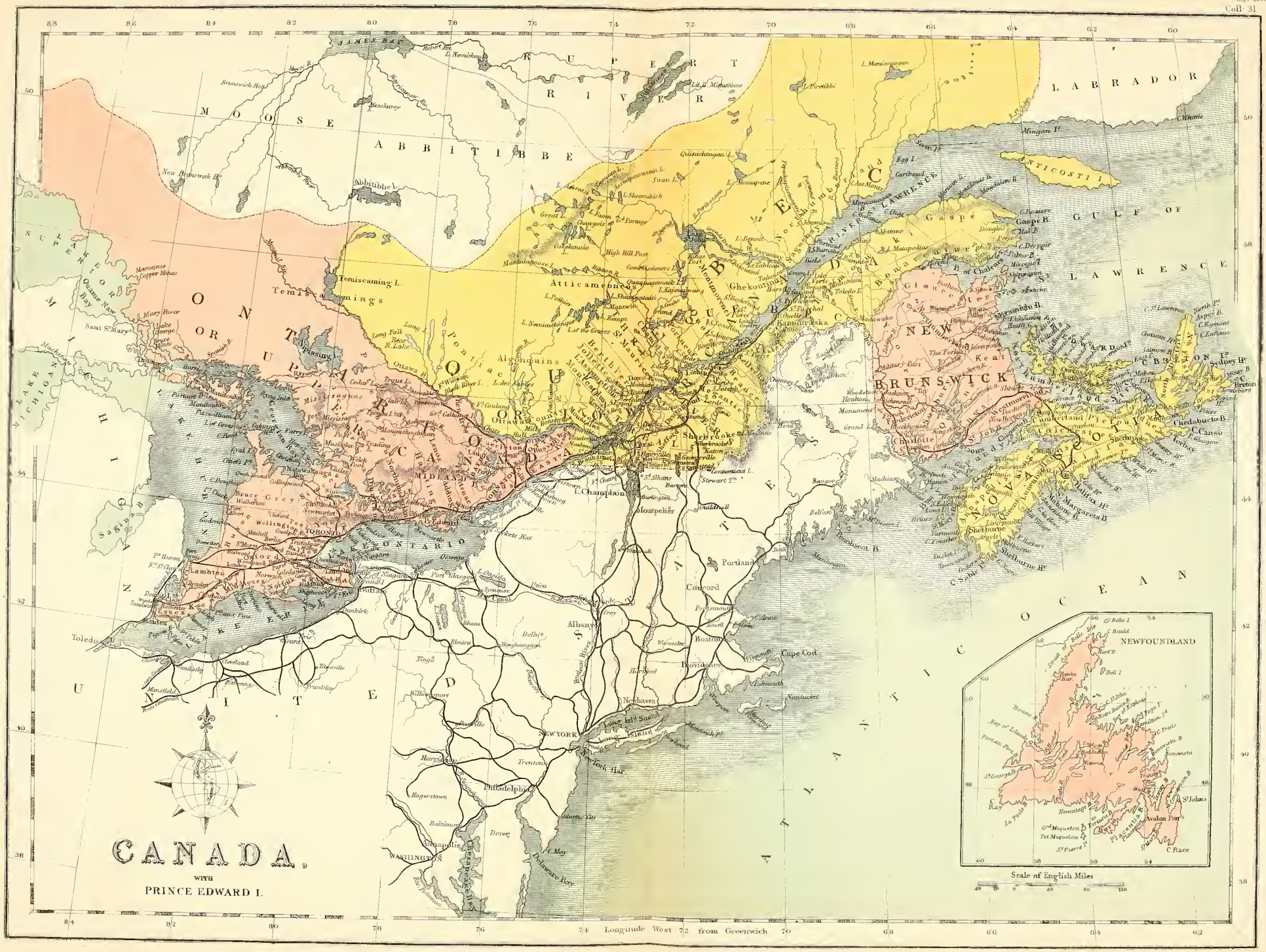

Canada.
Prince Edward Isl.

Eastern. Div.
U. States.

EASTERN DIVISION OF THE
UNITED STATES.
Railways already open
Scale of English Miles.
GULF OF MEXICO
ATLANTIC OCEAN
Tropic of Cancer
Longitude West from Greenwich
Comparative lengths of England & United States
Mod. 46

Eastern Dist.
U. States.

W. Division
U. States.

BRITISH COLUMBIA
WASHINGTON
OREGON
CALIFORNIA
NEVADA
UTAH
ARIZONA
NEW MEXICO
COLORADO
WYOMING
MONTANA
DAKOTA
NEBRASKA
KANSAS
INDIAN TERRITORY
TEXAS
LOWER CALIFORNIA
Longitude West from Greenwich

So. America

Coll. 34

Mod: 49

So. America —

Australia

Comparative lengths of Europe & Australia
Europe 3500 Miles — Area 3,754,000
Australia 2500 Miles — Area 3,000,000
Coll. 35.
AUSTRALIA.
NEW ZEALAND.
NEW GUINEA
TORRES STR.
GULF OF CARPENTARIA
ORIENTAL ARCHIPELAGO
LOUISIADE ARCHIPELAGO
INDIAN OCEAN
PACIFIC OCEAN
WESTERN AUSTRALIA
NORTHERN TERRITORY
ALEXANDRA LAND
SOUTH AUSTRALIA
QUEENSLAND
NEW SOUTH WALES
VICTORIA
TASMANIA, OR VAN DIEMEN'S LAND
Australian Bight
BASS STR.
SPENCERS GULF
Tropic of Capricorn
Counties in WEST AUSTRALIA
1 Melbourne
2 Glenelg
3 Grey
4 Carnarvon
5 Twiss
6 Victoria
7 Durham
8 Lansdown
9 Perth
10 York
11 Howick
12 Beaufort
13 Murray
14 Grantham
15 Minto
16 Wellington
17 Wicklow
18 Peel
19 Sussex
20 Nelson
21 Goderich
22 Hay
23 Lanark
24 Stirling
25 Plantagenet
26 Kent
Counties in SOUTH AUSTRALIA
1 Stanley
2 Light
3 Eyre
4 Gawler
5 Adelaide
6 Sturt
7 Hindmarsh
8 Russell
9 Frome
10 Victoria
11 Burra
12 Macdonnell
13 Robe
14 Grey
Counties in QUEENSLAND
43 Churchill
44 Cavendish
45 Stanley
46 Canning
47 March
48 Lennox
49 Fitzroy
50 Aubigny
51 Merrivale
52 Bentinck
53 Clive
54 Ward
55 Flinders
56 Pelham
57 Clinton
58 Raglan
59 Deas Thompson
60 Livingstone
61 Liebig
62 Palmerston
63 Parkington
64 Ferguson
65 Aberdeen
66 Labouchere
67 Fortescue
68 Wicklow
69 Bowen
70 Cook
71 Mackenzie
72 Newcastle
73 Lytton
74 Bulwer
75 Rogers
76 Pring
77 Carnarvon
78 Derby
79 Marsh
80 Clermont
81 Elgin
82 Murchison
83 Carlisle
84 Herbert
Counties in VICTORIA
1 Howe
2 Combermere
3 Abinger
4 Bruce
5 Douro
6 Haddington
7 Bass
8 Evelyn
9 Anglesey
10 Mornington
11 Bourke
12 Dalhousie
13 Rodney
14 Grant
15 Polworth
16 Grenville
17 Talbot
18 Heytesbury
19 Hampden
20 Ripon
21 Villiers
22 Normanby
23 Dundas
24 Follet
Counties in NEW SOUTH WALES
1 Bligh
2 Brisbane
3 Durham
4 Gloucester
5 Wellington
6 Phillip
7 Hunter
8 Northumberland
9 Bathurst
10 Roxburgh
11 Cook
12 Georgiana
13 Westmoreland
14 Cumberland
15 King
16 Argyle
17 Camden
18 Murray
19 St Vincent
20 Dampier
21 Beresford
23 Buccleuch
24 Wallace
25 Wellesley
26 Auckland
27 Macquarie
28 Hawes
29 Parry
30 Buckland
31 Pottinger
32 Inglis
33 Vernon
34 Sandon
35 Dudley
36 Raleigh
37 Gresham
38 Clarence
39 Richmond
40 Buller
41 Rous
42 Ward
54 Drake
55 Gough
56 Hardinge
57 Darling
58 Napier
59 Gower
60 Lincoln
61 Gordon
62 Monteagle
63 Harden
64 Clarendon
65 Wynyard
66 Selwyn
67 Goulbourn
68 Ashburnham
69 Burnett
70 Stapylton
71 Courallie
72 Benarba
73 Jamison
74 Baradine
75 Leichhardt
76 Denham
77 Narran
78 Clyde
79 Cowper
80 Yanda
81 Rankin
PROVINCES
1 Auckland
2 Taranaki
3 Wellington
4 Hawke Bay
5 Nelson
6 Canterbury
7 Otago
8 Marlborough
9 Southland
NORTH ISLAND
SOUTH ISLAND
STEWART Id
Scale of English Miles
English Miles
Longitude East 135 from Greenwich

Mod 54

Australia

Palestine.

Index. ~~Lat. Long.~~

Printed in Colors by Marcus Ward & Co. London & Belfast

Mod. 36 a.

Coll. 36

L'ilestine.

Nov 25 1914